

PARAMILITARES, MEGAPROYECTOS Y SUS EFECTOS DE  
DESTERRITORIALIZACION EN EL NAYA

SUSANA NUÑEZ MARTÍNEZ

Monografía realizada para obtener el título de politóloga

Directora  
MYRIAM AMPARO ESPINOSA

Universidad Del Cauca  
Facultad De Derecho, Ciencias Políticas Y Sociales  
Departamento De Ciencia Política  
Popayán  
2011

## ESQUEMA TEMÁTICO

### 1. Caracterización del Naya

1.2. El Naya en el pacífico colombiano como región biodiversa y de movilidad

1.3. Grupos de autodefensas

1.4. Bloque calima de las AUC.

1.5. La masacre del Naya.

1.6. Consecuencias económicas, sociales, políticas y ambientales de la incursión paramilitar del 2001 en el Naya.

### 2. Inventario de mapas de megaproyectos y presencia paramilitar que atraviesan el pacífico colombiano y el Naya

2.1. Iniciativa para la integración de la infraestructura regional sudamericana IIRSA.

2.2. Ejes de desarrollo de Sudamérica. Eje Andino.

2.3. Corredor biológico mesoamericano

2.3.1. Plan Puebla Panamá

2.4. Corredor biológico Chocó Manabí

2.5. Región del pacífico localización de los proyectos y obras de Infraestructura.

2.6. Proyectos energéticos en la región occidental de Colombia.

2.6.1 Embalse de Salvajina y proyecto de desviación del río ovejas.

Anexos.

### 3. El ámbito transnacional en la esfera local del Naya

3.1. Trayectoria e influencia de la empresa "Smurfit cartón de Colombia" en el pacífico Caucaño y Vallecaucano.

3.3. El papel del estado colombiano frente a los impactos que ha generado la presencia de una transnacional en el pacífico.

3.4. El plan Colombia, como estrategia de desplazamiento forzado en el Naya.

3.5. Posibles impactos del El tratado de libre comercio de Colombia con Estados Unidos en el Naya.

## INTRODUCCIÓN

La región del pacífico colombiano por su biodiversidad y su posición geográfica estratégica para expandir el comercio, es atravesada por un conjunto amplio de intereses políticos y económicos que encierran una fuerte tensión sobre el territorio y las comunidades que lo habitan.

La biodiversidad puede ser vista como un factor en una red donde todos los actores pugnan el significado de ella, compitiendo por la práctica social con base a sus interpretaciones particulares. Existe construcciones diferentes de “naturaleza”, “biodiversidad” “utilización”, conocimiento”, etc. No hay una definición exacta, sino múltiples concepciones desde la perspectiva de cada actor social originada en su comunidad respectiva, pueden ser el banco mundial o las comunidades del pacífico.

Existe en el pacífico colombiano un choque de concepciones de lo local y lo global, se esta imponiendo un modelo de desarrollo promovido por organizaciones multilaterales pero también esta atravesado por intereses específicos, como el de desarrollar estudios para la constitución de áreas de reserva. Este modelo de desarrollo se impone mediante proyectos de diferentes tipos: infraestructura, portuarios, agroindustriales, turísticos, que implican intereses públicos y privados y también actores legales e ilegales.

Las transformaciones físicas en el paisaje y el reordenamiento espacial mediante el desarrollo de proyectos a gran escala son elementos esenciales para la acumulación de ganancias, pero se requiere además, cambios sociales, culturales y políticos que garanticen su funcionamiento. Se generan modos de producción, organizaciones de trabajo y formas nuevas de relación entre territorio, economía, y cultura, que construyen una concepción diferente de la función de la tierra. Es decir, el sentido de naturaleza en lo local, y sus prácticas del saber, son dinámicas y conviven en complementariedad con las comunidades que habitan allí, mientras

que el sentido de naturaleza de la intervención, se asocia al enclave, como economía de extracción para producir capital, muchas veces con colaboración de hombres armados.

El objetivo esencial de este trabajo es analizar los vínculos que puedan existir entre la presencia de grupos paramilitares y el desarrollo de megaproyectos en regiones ricas en naturaleza teniendo en cuenta como factor de vital importancia los impactos sobre los grupos poblacionales asentados en esos territorios.

El trabajo busca dar cuenta sobre como desde un análisis de coyuntura es posible conocer la realidad histórico-social y las articulaciones que en ella se desenvuelven, determinando el comportamiento social de los individuos, las instituciones y las externalidades de poder.

El estudio se realizo a partir del caso de la masacre en la región del Naya, ubicada en la cuenca hidrográfica del Naya en los límites del Cauca y el Valle del Cauca. Es una región biodiversa con una situación geográfica estratégica que desde tiempo atrás se ha caracterizado por la presencia de grupos armados. El tiempo de estudio se delimito del 2001 hasta el 2006 debido a que la incursión paramilitar en el Naya ocurrida en el 2001, es una situación coyuntural o evento que puede definir cambios, o el punto de partida de posibles transformaciones en las dinámicas propias de los habitantes del Naya.

Se toma un sentido de coyuntura que se asocia y atraviesa las relaciones de cambios de escalas, es decir, niveles locales y globales que designan no solo, las formas de intervención externa, sino sus contradicciones e imposiciones de poder en la localidad. Existe una composición y correlación de fuerzas de la que se desprende una realidad social como fenómeno de prácticas y acciones articuladas.

El estudio de este caso permite reflexionar como el avance del conflicto armado en una localidad como la cuenca del Naya contribuye a un interés de tipo transnacional, considerando que la cuenca hidrográfica del Naya hace parte de la región del Chocó biogeográfico que a su vez esta incluida en el proyecto de integración de infraestructura vial de Sudamérica (IIRSA).

Este trabajo desarrolla tres capítulos que corresponden a tres objetivos específicos que se han propuesto. El primer capítulo describe la localidad del Naya, en sus aspectos económicos, sociales, políticos y ambientales, en un intento por evidenciar la riqueza del lugar en cuanto a biodiversidad, incluyendo las poblaciones que lo habitan y el carácter estratégico de la región para actores ajenos a la localidad, armados y no armados.

Se incluyó también un acercamiento a los antecedentes históricos de los grupos paramilitares y las Autodefensas Unidas de Colombia, que permita entender el origen y accionar de estos grupos. Se hizo un énfasis en el Bloque Conjunto Calima de las AUC por ser el grupo que incursionó en la región del Naya en el 2001.

De la misma manera, se relataron los acontecimientos ocurridos en la masacre del Naya en el 2001, las consecuencias y efectos que se desencadenaron con posterioridad a la masacre del 2001, en el aspecto social, político y económico, teniendo en cuenta que a partir de la experiencia de terror vivida en los tiempos de la masacre, las comunidades locales se han organizado para consolidar la resistencia a situaciones que puedan afectarlas.

El segundo capítulo de este trabajo incluye un inventario de mapas que muestran los proyectos a gran escala o megaproyectos diversos que se han desarrollado, se quiere desarrollar o se están desarrollando progresivamente, en un intento por establecer los impactos de su ejecución sobre las poblaciones en su entorno. Los

mapas muestran proyectos a nivel de todo el continente, y proyectos a nivel regional que de la misma manera crean impactos a nivel local.

El tercer capítulo de esta monografía pretende mostrar como los megaproyectos, el plan Colombia y tratado de libre comercio con Estados Unidos, están entrelazados y cada uno es un punto de apoyo para el funcionamiento eficiente del otro. Se muestran formas de ejecución del plan Colombia y sus impactos, así como aproximaciones a lo que podría suceder de continuar efectuándose el plan Colombia y de ser reforzado con la implementación del tratado de libre comercio con Estados Unidos.

Para desarrollar este trabajo se acudió a la realización de entrevistas de habitantes de la cuenca del Naya, con el objeto de hacer un acercamiento lo mas acertado posible a las ópticas locales con respecto a los impactos de las visiones desarrollistas sobre sus territorios y pueblos.





El uso espacial de las comunidades del pacífico colombiano en general, se caracteriza por seguir un modelo de asentamiento poblacional alrededor de las cuencas hidrográficas, donde las actividades productivas subsisten según las dinámicas de la naturaleza y de lo que ofrecen los ecosistemas a lo largo de los ríos. El asentamiento ribereño ha contribuido a que las relaciones sociales también se construyan en torno a la cuenca de los ríos, por ejemplo, el intercambio de productos, la comunicación y transporte que permite las relaciones de parentesco.

En las formas en que se concibe la geografía local, las diferentes partes de un río están mutuamente interconectadas y puede considerárseles como un mismo sistema socio-cultural y económico. En el Naya, las poblaciones que habitan la parte media o la cabecera de un río, dependen en parte de las actividades productivas de los pobladores de la desembocadura, especialmente en el suministro de pescado.

Respecto a las actividades cotidianas propias de las comunidades y particulares por el entorno en que se desarrollan, Oslender asocia “el sentido de lugar” como un concepto que surge a partir de la experiencia intrínseca del lugar, refiriéndose a las percepciones individuales o colectivas que se generan en un lugar y a los sentimientos asociados a él. Las identidades de las comunidades ribereñas están ligadas a las experiencias vividas en lo que Oslender llama “espacio acuático” (Oslender: 2004) para referirse a formas físicas como los elementos acuáticos que han influenciado las actividades cotidianas de las comunidades, por ejemplo, los impactos de las mareas, las redes de ríos, manglares e inundaciones en las actividades de trabajo entre las mujeres concheras, el corte de madera según la marea, etc.

Las actividades productivas en el Naya, se han condicionado a los ritmos y oportunidades espaciales que ofrecen los ecosistemas terrestres y acuáticos; se

caracterizan por ser rotativas, diversas y no especializadas. La población en determinada época del año desarrolla con más fuerza su actividad agroforestal, en otros periodos se dedica a la pesca y mantiene durante el año ciclos de extracción maderera y de actividad minera.

En algunas áreas del Naya, la tierra es ácida<sup>2</sup>, débil en nutrientes tales como fósforo, calcio, potasio y sodio, y de medio (o bajo) contenido de magnesio, razón por la cual, la actividad forestal se limita a la producción de alimentos. Sin embargo, para contrarrestar la baja fertilidad de la tierra, la comunidad Páez que habita en las partes altas del Naya, siembra mediante un sistema tradicional llamado “tapao”, donde se cubre la semilla con ramas de los mismos árboles, y luego estos sirven como palos donde las matas suben.

El manejo de la naturaleza, en el Naya, es controlado en su mayoría por las comunidades, los habitantes de la cuenca del río Naya viven de los recursos del río y de la selva, la explotación es tradicional con tecnologías rudimentarias que generan mínimos impactos ambientales. El paisaje y habitat se han generado a partir de las prácticas poblacionales y la experiencia de su saber. Sin embargo, la implantación de empresas explotadoras de maderas, minerales y otros recursos en la localidad, han generado que el control de la naturaleza se salga de las manos de las comunidades locales y se implementen otros modos de extracción y explotación de alto impacto en la naturaleza.

Las dinámicas productivas de la cuenca del Naya, permiten resolver las necesidades básicas alimentarias de la población sin generar excedentes que les

---

<sup>2</sup> Debido a los problemas de fertilidad de los suelos en algunas áreas de la región del Naya, se han aplicado técnicas agroforestales que mantienen y mejoran la productividad. Hay estudios que afirman que, la presencia de árboles favorece a los sistemas de producción en aspectos tales como el ciclaje de nutrientes y el aumento de la diversidad de especies. Los sistemas agroforestales mejorados en la cuenca del río Naya son los correspondientes a parcelas con asistencia técnica del convenio CVC-CEE (corporación autónoma regional del valle del cauca y el convenio comunidad económica europea), en donde el componente principal es la palma de chontaduro y el borjój. Cifuentes Alexander, población y medio ambiente en la microcuenca el río Naya, departamentos del valle del Cauca y el Cauca, en el pacífico colombiano, 1997, Pág. 40

permitan mejorar sus condiciones de bienestar social, en cambio, los ríos del centro y el norte del pacífico, presentan mayor tendencia a vincularse a la economía extractiva y están influenciadas por la dinámica del puerto de Buenaventura que tiende a expandirse en las zonas que han recibido mas impactos negativos en sus ecosistemas.

Existen factores que contribuyeron a mantener las formas de asentamiento ribereñas a lo largo del pacífico colombiano. El interés estatal y privado en la extracción minera en la época colonial, fue determinante en la ubicación espacial de la población de los ríos del pacífico colombiano. La explotación minera en el sur de Buenaventura hacia mediados del siglo XVIII se caracterizó por el dominio de los españoles sobre las comunidades indígenas trasladadas hacia los ríos en razón de mejores condiciones para el cultivo y el transporte de alimentos de Buenaventura hacia los ríos: Naya, Yurumanguí y Micay, esto llamó la atención de los esclavistas de Cali y Popayán en la costa pacífica. De esta manera, los esclavistas: Caicedo, Echeverri y Camacho, ocuparon los ríos: Anchicayá, Dágua y Raposo, mientras que los Mosquera y Valencia en Popayán, incursionaron sobre los ríos: Naya y Yurumanguí. De estas incursiones surgió un primer establecimiento minero en el río Naya por parte del esclavista Cristóbal Mosquera en el siglo XVII. Puede decirse que las dinámicas del sistema extractivista han determinado la economía y sociedad regionales, como se describe a continuación:

En la lógica del sistema extractivista, la población que durante un periodo se asocia a determinado "boom" extractivista, se desplaza a otra región o se queda a la espera de otro boom, una vez desaparece la demanda del producto en el mercado. Esto a determinado que a lo largo del siglo XX, ante la depresión de ciertos ciclos extractivos, con el consecuente desempleo de la población a tal actividad, esta población debe migrar hacia otras zonas del país generalmente como jornaleros, y en muchos casos absorbida por el cultivo y producción de drogas ilícitas. (ONIC, 2002:27)

La población en la localidad del Naya esta conformada por pueblos indígenas<sup>3</sup>, afrodescendientes y campesinos mestizos que paulatinamente ocuparon la región de la cuenca del Naya, muchos de los pobladores afrodescendientes e indígenas han habitado la región ancestralmente; y otra parte llegó llegado a ese territorio a raíz del conflicto armado como población desplazada, algunos campesinos e indígenas habitan el territorio del Naya desde la época de la guerra bipartidista entre liberales y conservadores llamada “la violencia” en los años 50.

### COMPOSICIÓN ÉTNICA DE LA POBLACION DEL NAYA

Grupo	Ubicación	Población	
		Número	%
Indígena Paéz	Alto Naya	3209	14
Afrocolombiano/campesino	Alto Naya	805	4
Blanco-mestizo/campesino	Alto Naya	313	1
Afrocolombiano/ribereño	Medio y Bajo Naya	17000	74
Indígena Eperara Siapidaara	Bajo Naya	296	1
Población desplazada	Alto Naya	1200	5
Total		22823	100

Tabla 1. Fuente: documento de primer encuentro interétnico del Naya, San Francisco del Naya, 2003.

Las relaciones sociales constituidas como ribereñas, también han representado formas propias de organización política y movilización de las comunidades negras en el pacífico, ya que el auge que han tomado los ríos que atraviesan el pacífico a nivel nacional e internacional para la explotación de la naturaleza, también a despertado en la población local afrocolombiana, la necesidad de organizarse y crear resistencia, no solo frente a los factores que puedan amenazar sus

<sup>3</sup> Nominaciones hoy ambiguas, lo cierto es que todas subalternas o que se refieren a pobladores pobres clasificados por su rendimiento en el trabajo y para evitar procesos organizativos de complementariedad y afinidad.

dinámicas culturales y socioeconómicas propiamente locales, sino también frente a las violaciones a sus derechos como población afrocolombiana en general.

Las formas de organización propias de las comunidades afrodescendientes en el pacífico colombiano, se originaron primero como luchas de campesinos por el acceso y control de tierras, después las luchas se ampliaron a partir del reconocimiento de la nación colombiana como pluriétnica y multicultural, mediante la constitución política de 1991 y la ley 70:

A partir del artículo transitorio 55 se dio paso a la ley 70 que otorga derechos colectivos sobre las tierras del pacífico colombiano a las comunidades negras, que ocupan tierras baldías, en zonas rurales ribereñas de los ríos de la cuenca del pacífico, de acuerdo con sus prácticas tradicionales de producción. La ley 70 también establece que para recibir las tierras adjudicables, la comunidad debe conformar un consejo comunitario como forma de administración interna. (Oslender, 2001:135)

Actualmente, los conflictos por el territorio y los derechos que la constitución del 91 y la ley 70 han contribuido al surgimiento de formas de organización política de las comunidades afrocolombianas<sup>4</sup>, como los consejos comunitarios, en un intento de evitar los desplazamientos y el despojo de los territorios por medio de la titulación colectiva de las tierras. Anteriormente, el palenque significó una forma de defensa de la forma de vida y un espacio para el desarrollo cultural y la expansión demográfica, que contribuyó a que los negros fugados y liberados después de la abolición de la esclavitud, afianzaran su autonomía lejos de los centros de poder.

El consejo comunitario<sup>5</sup> que conformaron las comunidades afrodescendientes del Naya, recibió el nombre del río donde habitan en 1998. El consejo comunitario del

---

<sup>4</sup> Las comunidades afrocolombianas según la ley 70, son el conjunto de familias de ascendencia afrocolombianas que poseen una cultura propia, comparten una historia y tienen sus propias tradiciones y costumbres dentro de la relación campo-poblado, que revelan y conservan consciencia de identidad que las distinguen de otros grupos étnicos. La protección de los conocimientos tradicionales en las negociaciones del TLC, Martha Isabel Gómez Lee, universidad externado de Colombia, septiembre 2004, Pág. 61.

<sup>5</sup> Los consejos comunitarios están organizados por comités veredales, por una asamblea general, que es la que toma las decisiones y por una junta directiva, que es la encargada en termino operativo de la administración

río Naya, tiene entre sus objetivos principales obtener la titulación colectiva de su territorio y asumir una postura de resistencia ante situaciones que consideran agresivas para los habitantes y su entorno, como la expansión de monocultivos; la propagación de cultivos de uso ilícito y de palma africana; la inversión extranjera para la explotación de los recursos de la comunidad; el desalojo del territorio y la no explotación de los recursos naturales por empresas que tengan relación o cooperación con la Universidad del Cauca.

A nivel general, los consejos comunitarios de los ríos de la cuenca del pacífico colombiano, no pueden cumplir a cabalidad los fines esenciales como proteger su territorio o contrarrestar el desplazamiento y la usurpación de sus tierras por razones que responden básicamente a la presencia constante de miembros de organizaciones armadas que amenazan la continuidad de las actividades que se estén desarrollando en las comunidades, mediante señalamientos y amenazas y ponen en peligro la vida de los líderes comunitarios.

Por otro lado, la no titulación de las tierras del Naya a las comunidades locales es una de las mayores problemáticas que enfrentan, consideran que la titulación colectiva de las tierras del Naya no se ha concedido porque la propiedad colectiva de las comunidades locales sobre el territorio del pacífico colombiano, es una amenaza para el interés de capitalizar sobre la riqueza natural: en la diversidad de especies maderables altamente comerciales, recursos hídricos, oro, y tierras potenciales para establecer grandes extensiones de cultivos comerciales. Los derechos ancestrales de las comunidades indígenas y afrodescendientes que se inscriben en la constitución, son vistos como un obstáculo para la explotación y el desarrollo. Bajo el pretexto de que estas comunidades son colaboradoras de la guerrilla, se utilizan la violencia y la intimidación para desplazarlos forzosamente y debilitar sus organizaciones propias o cualquier forma de oposición.

---

del territorio. La junta directiva cumple diferentes roles, y uno de los roles es el de representante legal, que es la persona que representa públicamente el consejo comunitario.

## **1.2. EL NAYA EN EL PACÍFICO COLOMBIANO COMO REGIÓN BIODIVERSA Y DE MOVILIDAD**

La región del pacífico colombiano, llamada también Chocó biogeográfico, comprende los departamentos de Chocó, Valle del Cauca, Cauca y Nariño. El andén del Pacífico colombiano está localizado entre la frontera con Panamá hasta Ecuador y entre el pico de la cordillera occidental hasta el litoral Pacífico. Comprende una extensión de aproximadamente 78.618 Kilómetros cuadrados, con 1.300 kilómetros de costa, representa el 7.17% del territorio nacional.

El Pacífico colombiano es una de las regiones más húmedas del planeta, y también una de las más ricas en flora y fauna. Lluve entre 5000 mil y 12000 mm. por año y tres cuartas partes de su área está cubierta de selvas tropicales lo que se estima en 5.4 millones de hectáreas, de las cuales, el 47% no esta intervenido. Posee entre siete y ocho mil especies y plantas de las 45000 que existen en Colombia. Produce el 58% de la madera aserrada de Colombia, y el 30% del oro de aluvión.

Desde tiempos inmemorables la región del pacífico es conocida como una de las más ricas en diversidad de especies y fuentes hídricas, derivadas de unas condiciones climáticas y situación geográfica particulares, descritas a continuación:

Varios hechos han contribuido ha que se produzca una abundante biodiversidad en el pacífico colombiano. En conjunto, la región funciona como un gran macro invernadero, la proximidad de la cordillera occidental de los andes al océano pacífico constituye un obstáculo natural para los vientos, reteniendo las nubes que descargan sobre esta región. Esta combinación de alta temperatura y alta humedad favorece el desarrollo exuberante de las plantas y la proliferación de hábitat para los animales. La biodiversidad de la región del pacífico también esta asociada al hecho de ser la región uno de los pocos refugios paleo climáticos del planeta. Otro factor que ha incidido en la biodiversidad de la región ha sido el puente biológico entre el norte y Suramérica por el istmo de Panamá. (Escobar, 1996:124)

El pacífico es el área de extracción de recursos maderables más importante de Colombia. En la región hay presencia de bosques con especies utilizadas para proveer mercados internos de madera para la construcción y para la producción de papel y cartón, lo que ha disminuido la existencia de especies como la caoba, el mangle y los bosques forestales de Cativales<sup>6</sup>, Naidizales y Guandales. Se estima que el abastecimiento de la industria forestal afecta de forma negativa entre 40 mil a 68 mil Has. de bosques naturales al año.

La extracción maderera ha afectado seriamente los ecosistemas de humedales, esteros y estuarios, hábitat de numerosas especies de flora y fauna terrestre y acuática, que necesitan en sus actividades diarias los grupos étnicos, cuyos sistemas productivos están dirigidos principalmente a la subsistencia.

Los impactos ambientales de la extracción maderera están asociados principalmente a las actividades de explotación en ecosistemas boscosos homogéneos y también a la atracción de colonos por la actividad maderera por ejemplo, una vez explotadas las zonas cercanas a las corrientes de aguas naturales, que permitían la entrada de las remolcadoras y las trozas, se abrieron canales para acceder a los bosques sin explotar, estos canales se ampliaron con el tiempo con el paso de remolcadores y trozas. De esta manera, se ha establecido un sistema de drenaje ajeno a la dinámica natural del área, que ha favorecido la desecación de los humedales, dificultando la regeneración del bosque. Además, la extracción de especies es mucho mayor a la capacidad natural de regeneración de los bosques. (Leal, 2003)

---

<sup>6</sup> El Cativo es una especie muy usada por las grandes empresas madereras para la fabricación de productos de aglomerados. Solo quedan pequeñas reservas, Por ejemplo, en el Bajo Atrato de las 500000 Ha. que existieron se calcula que se ha reducido a 90000 Ha. Leal Claudia, Unos bosques sembrados de aserríos, ICAHN, 2003, Pág. 121.



La expresión más notable de la actividad maderera en el pacífico son los aserríos, enramadas rodeadas de montañas de aserrín que están extendidas por toda la región. Se ubican en las orillas de los ríos, quebradas o esteros para facilitar la entrada de trozas y bloques de madera. En un principio, los aserríos se ubicaban en los centros urbanos, pero con el tiempo se han adentrado a los ríos, en la medida en que se ha hecho más difícil el acceso a la materia prima.

Según relatos de pobladores de la cuenca del Naya, la extracción de madera para comercializarla por fuera de la región, es ilegal y además, se esta visibilizando como un gran problema ambiental del cual la población local es consciente, no obstante, la necesidad de seguir talando los bosques persiste en razón de la escasez de los medios para obtener el sustento.

El valor estratégico atribuido a la región del Naya, esta relacionado con la riqueza natural, sobre todo con la presencia de recursos hídricos y oro, pero también con el transporte de armas e insumos para la producción de narcóticos, por lo cual se considera que el control de la región es significativo para la financiación de grupos al margen de la ley. La intensificación del conflicto en el 2001 entre paramilitares y guerrilla, parece haber girado en torno a mantener o ganar el control sobre los corredores de acceso al pacífico, dentro de los cuales esta el que comunica a Santander de Quilichao con Buenaventura.

La región del pacífico ha sido un enclave minero desde la época de la colonia. Entre los siglos XVI y XVII, las posibilidades de explotación aurífera de aluvión en los ríos de la costa, animaron a las empresas a penetrar en la región, además las expectativas se centraron en las áreas mineras del pacífico por el decrecimiento de la fuerza de trabajo en la región de montaña donde tiempo atrás se había concentrado la encomienda.

Los establecimientos mineros se establecieron desde Buenaventura hacia los ríos del sur, tomando sus desembocaduras, hacia los cursos medios y altos. En el curso medio y alto del río Naya se establecieron los centros mineros más importantes de la provincia de Raposo, que fueron los poblados de San Francisco del Naya y La Concepción del Naya. Dada la importancia de los recursos mineros del río Naya, los centros de explotación en su parte media y alta fueron numerosos: San Lorenzo, Descolgadero, La Sierpe, San Francisco Adentro, San Bartolo y Santa Cruz de Golondó.

Miembros del pueblo Nasa, reorganizado en el cabildo KITEK KIWE en Timbío Cauca, aseguran que la región es diversa en cuanto a naturaleza se refiere, y que organizaciones ajenas a la localidad, están interesadas en obtener beneficio de esa riqueza. Un hombre Nasa asegura, que ya se tienen proyectos por ejecutar en la región del Naya:

Ya se sabe donde está el oro, las minas que hay, la mina de mármol, de carbón y posiblemente otras minas, porque en Cerro Azul creo que posiblemente hay diamantes. Cuando entro la CRC, dejaron enterradas unas cosas, unos... como unos localizadores, entonces por satélite desde la oficina en Bogotá ya se dan cuenta donde están las minas. Según expertos, en el río Naya, en el río Ceral, los ríos más grandes, con maquinaria pesada, sacarían 5 arrobas de oro diarias, ese es el presupuesto que se ha hecho; Entonces lo que nosotros peleamos es un territorio para todos, y que sea intocable por las entidades y en un futuro por las multinacionales, porque allá posiblemente está creándose un proyecto que viene trabajándose como desde el 73 o el 75 ya casi 30 años, un proyecto multinacional, para una represa, la salvajina, entonces esa represa cubriría casi, de las 17 veredas que conforman el alto NAYA, casi las 12 veredas. El Naya es como una paila, por donde salen como seis ríos, cerrarían una parte, y quedaría la represa más grande.<sup>7</sup>

En la actualidad las actividades de minería se han intensificado notablemente en toda la región del Pacífico, y se lleva a cabo por población local al servicio de grandes empresas mineras como Kedahda S.A. filial de Anglo Gold Ashanti.

---

<sup>7</sup> Entrevista a indígena Nasa desplazado del Naya, septiembre 25 de 2009, Timbío, Cauca.

La multinacional busca explotar en todo el país 4,5 millones de hectáreas que incluyen 21 departamentos y 326 municipios. De las 1616 solicitudes de concesión, 7 se encuentran en Buenos Aires, Cauca. (Gonzáles, 2007).

El 70% de los 4,5 millones de hectáreas que Kedahda solicita en concesión, coincide con zonas del país donde ha habido masacres, tortura y desplazamiento forzado, solo en Buenos Aires, se estima que 2578 personas han sido desplazadas. (Gonzáles, 2007).

Las comunidades indígenas y afrodescendientes presentes en el pacífico colombiano también hacen parte de la biodiversidad de la región y han contribuido a la conservación de las selvas húmedas sin alterar los ecosistemas. Las comunidades han atribuido otros significados y otros usos a la naturaleza que no existen solo como conocimientos abstractos, como a veces se piensa, sino que están encarnados en prácticas y relaciones sociales concretas asociadas a la comunicación que permiten los ríos, y a las actividades de trabajo. Hay una reciprocidad entre sistemas de significado de la naturaleza y sistemas de práctica o uso de ella.

En contraste, una de las posiciones de los actores externos a la localidad, es considerar que la mejor forma de preservar el bosque tropical es como recurso a ser transformado en capital y fuente de extracción principalmente de productos farmacéuticos, bioquímicos, alimenticios, cosméticos; Teniendo en cuenta la potencialidad genética a ser extraída por la biotecnología. En este sentido, Las transnacionales<sup>8</sup>conservacionistas, han insertado el concepto de corredor biológico al que Gian Carlo Delgado define como:

---

<sup>8</sup> Coca- Cola es una empresa transnacional que aporta a la ONG conservación internacional, la cual interviene en canjes de deuda por naturaleza junto al fondo mundial para la naturaleza WWF y los Estados Unidos, Coca-Cola desarrolla actividades para promover el desarrollo sostenible y la protección del medio ambiente, el agua es un objetivo central.

La integración de las distintas áreas protegidas en una gran faja que concentre, en la mayor medida posible, las regiones prioritarias de los distintos biomas que integran el planeta, y que desde luego incluya activamente los asentamientos indígenas y campesinos que se encuentren dentro o que colindan con esas áreas protegidas.(Delgado: 2004, 35)

Las políticas conservacionistas se han materializado a nivel nacional, en la creación de parques nacionales naturales, Los cuales fueron establecidos según criterios de carácter ecológico como vulnerabilidad, rareza, endemismo y representatividad olvidando los factores socioeconómicos y culturales de las comunidades asentadas en esas tierras.

En el pacífico colombiano, se han constituido 8 parques nacionales naturales: farallones de Cali, Saquianga, katíos, Utría, Gorgona, Munchique y las orquídeas. Algunos de los cuales se sobreponen en territorios indígenas en particular el parque nacional natural Utría.

La creación de áreas protegidas, ha sido en general, un proceso que no ha brindado oportunidades de participación de ninguna forma a las poblaciones locales y regionales, ni sus gremios y organizaciones representativas; por el contrario, es una forma de intervención para la planificación global, ya que se busca que las áreas protegidas como los parques nacionales naturales en Colombia, conformen posteriormente, corredores biológicos extensos que traspasan las fronteras y contribuyen al monopolio de la biodiversidad en manos de transnacionales.

A nivel de la región del Chocó Biogeográfico, existen también variedad de proyectos de tipo ambiental, impulsados por fundaciones de carácter nacional y extranjero.

## PROYECTOS DE ONGs EN EL CHOCÓ BIOGEOGRÁFICO

Tipo de organización	ONG	Proyecto
ONG nacional	ECOFONDO/ Iniciativa de las Américas	Implementación de directrices de manejo para especies de flora y fauna amenazadas en la comunidad indígena Wounaan
	FES	Área de manejo forestal de protección la planada
	Fundación Natura	Diferentes proyectos en el parque nacional Utría
ONG internacional	WWF	Conservación y desarrollo sostenible en la región del Chocó del pacífico, lograda por el fortalecimiento de procesos de desarrollo local y desarrollo de las capacidades para: -promover el establecimiento, conservación y protección de territorios indígenas y descendientes de africanos y de reservas ecológicas públicas y privadas -promover el manejo sostenible de recursos forestales y sistemas agrícolas en áreas específicas del proyecto -Fortalecer las capacidades de organizaciones e instituciones en las áreas de administración, planificación y manejo.
	Conservation Internacional	Desde 1987, CI han conducido proyectos en tres áreas principales: -investigación, conservación y uso sostenible de especies y ecosistemas - Políticas y ley de recursos naturales - Educación ambiental: Acuerdo entre CVC y CI-Colombia para implementar un corredor de conservación Chocó-Andino.

Tabla 2: Fuente: Cárdenas Humberto, Gramática de la barbarie, 2005

En el área influencia del Naya, se encuentran los parques nacionales naturales Munchique y Farallones de Cali, sobre los que se quería desarrollar un Corredor que los uniera atravesando los ríos Naya y Tambor y la reserva natural el tambito, al sur del parque nacional natural Munchique. Sin embargo, debido a la desaprobación del proyecto, por parte del consejo comunitario del río Naya, el proyecto de corredor biológico farallones- Munchique se reelaboró, desplazando el corredor hacia el sur e incluyendo la serranía del pinché, en lugar de la cuenca de los ríos Naya y Tambor. Este proyecto fue aprobado por el GEF, El Banco Mundial y la Fundación Proselva en el 2002 y empezó a implementarse en el 2004, con

gran expectativa de que a futuro, el proyecto de corredor biológico, pueda implementarse en su idea inicial.

La Universidad del Cauca<sup>9</sup> ha demostrado interés en el Naya en al aspecto investigativo, a pesar de no hacer presencia física en la región. La presencia de la Universidad a incluido diversos aspectos como la investigación minera, petrolífera, explotación mineral, entre otros. El interés en el Naya por parte de la Universidad se hace evidente en la información que la misma ha hecho pública en su página de Internet, esta incluye investigaciones, proyectos y acuerdos desarrollados en el Naya, la Universidad del Cauca ha impulsado actividades relacionadas con la riqueza minera en la región, entre las cuales se encuentra:

- El Contrato de empréstito entre la Universidad del Cauca y el Fondo Nacional de Proyectos de Desarrollo – FONADE, para financiar los estudios de evaluación de los recursos auríferos en la cuenca del río Naya en 1983;
- La evaluación minera de la cuenca del río Naya realizada por Colombiana de Exploraciones Limitada COLDEX en 1985
- Propuesta de asociación para explotar yacimientos en el río Naya elaborada por PRODEMINA LTDA en 1990 entre otras.

También se desarrolló, actividades que implican la conservación de la selva húmeda, la biodiversidad y la cuenca hidrográfica, tales como:

---

<sup>9</sup> Existen concesiones sobre la zona minera del Naya, conferidas por el general Francisco de Paula Santander a la Universidad del Cauca, con el fin de asegurar el funcionamiento fiscal de la Universidad desde su creación. La propiedad sobre estas tierras, ha sido motivo de disputa entre los pobladores locales y la Universidad del Cauca. Para las comunidades locales, la problemática con la Universidad del Cauca, representa un obstáculo para obtener la titulación colectiva de las tierras; para la Universidad, las comunidades que habitan el Naya limitan sus posibles formas de intervención en el territorio.

- La Celebración del convenio de cooperación entre la Universidad del Cauca y Mineralco para la colaboración técnica, científica y académica en las áreas de interés mutuo de las dos entidades en 1991;
- La Promoción del plan piloto de desarrollo integral para la cuenca hidrográfica del río Naya e inclusión de la propuesta como prioritaria en los proyectos del CORPES de occidente en 1991;
- Visita de funcionarios de la Universidad del Cauca a la región del Naya, que se cumplió del 2 al 4 de mayo de 1991, en la cual se realizó una verificación del potencial forestal de la zona;
- Estudio de viabilidad para la declaratoria de un corredor de conservación de las selvas húmedas del pacífico colombiano, realizado por el Museo de Historia Natural de la Universidad del Cauca en 1996;
- Realización de un estudio cartográfico por parte de la Universidad y el INCORA para establecer la extensión exacta de los terrenos del Naya que le pertenecen a la Universidad del Cauca en 2003.

En la actualidad, quienes ejercen una visión dominante sobre la biodiversidad<sup>10</sup>, tienen como objetivo principal, la obtención de conocimientos de las especies de los bosques tropicales, a través de inventarios sistemáticos y en conexidad, la implementación de modelos de propiedad intelectual que protejan los posibles nuevos productos o descubrimientos logrados a partir de la explotación, recolección y análisis de especies para la fabricación de productos; actualmente los tratados de libre comercio, facilitan la apropiación de especies y

---

<sup>10</sup> La apropiación de la biodiversidad es esencial para desarrollar la biotecnología como uno de los negocios más prometedores, ya que la reconversión energética y la alimentación dependerá de la biotecnología.

conocimientos, sobre todo en los que tienen estrecha relación con las comunidades indígenas y afrodescendientes.

Los recursos genéticos que se encuentran en la naturaleza son enormemente valorados, puesto que las grandes industrias, pueden desarrollar gracias a ellos, nuevas semillas, alimentos y medicamentos, sin olvidar que gracias a los conocimientos de las comunidades locales, respecto a plantas y semillas, las empresas disminuyen significativamente los costos y el tiempo para elaborar productos.

La biotecnología, ha ampliado a la industria, las posibilidades de originar creaciones antes impensables, por la factibilidad de trasplantar información genética entre diferentes especies, es decir, entre plantas, animales y microorganismos en todas las direcciones.

El interés de la ciencia y la industria en las semillas, plantas medicinales y los conocimientos tradicionales de las comunidades asociados a ellas no se creían importantes, por considerarse que las semillas nativas eran poco productivas y sin valor comercial, solo se tenían en cuenta los cultivos de tipo agroindustrial, inmersos en la llamada revolución verde. Por ello las políticas agrícolas que se aplicaron, generaron grandes pérdidas en la variedad de semillas nativas.

Muchas de las mayores obras de infraestructura se insertan en grandes programas impulsados desde el estado a favor del desarrollo o para brindar servicios básicos a la población. Es de recalcar que las agencias internacionales de crédito cumplen un papel fundamental en el desarrollo de estos proyectos, quienes simultáneamente, obligan al gobierno nacional a cumplir una serie de pautas y políticas en relación al pago de su deuda externa.

La caracterización del enclave, es aplicable a lo que ocurre en la región del pacífico en cuanto describe el campo de acción propio de los “señores de la



guerra” en un territorio salvaje que hace parte de los territorios amenazados y protegidos bajo la idea del conservacionismo, los cuales, facilitan el inventario de la naturaleza y dan lugar a nuevos diseños territoriales donde no existen fronteras entre países, puesto que son atravesadas por proyectos de gran envergadura donde solo existen espacios de paso, esenciales para la creación de vías para la extracción y el transporte de mercancías:

El requerimiento de vías para la extracción de la riqueza a determinado que en la actualidad se concreta, tal como lo expuso Uribe Vélez en el año 2005, la apertura del tapón del Darién atravesándolo con la carretera panamericana, a pesar de las clamorosas políticas de las naciones unidas sobre el medio ambiente. Para que el desarrollo, otro de los discursos rentables para las transnacionales, pueda unir a estas tierras de alta biodiversidad y pobladas de campesinos “no competitivos”, a los ciclos de extracción de materias primas y acumulación de riqueza es necesaria la creación de vías, de puertos y de obras de infraestructura para la extracción de las mercancías desde los enclaves económicos. Por esta razón estas obras son financiadas por las multinacionales, generalmente estas obras se presentan como la inversión social de sus proyectos económicos, cuando tan solo están diseñadas para acelerar la circulación de mercancías. (Cárdenas y Marin, 2006:59).

El enclave, según Margarita Serje, se entiende como una forma de organización social y espacial donde se materializa la implantación del capital en un espacio particular para aprovechar los recursos naturales, su éxito se debe en gran parte, a la protección de hombres armados. Un enclave puede considerarse una república independiente donde quien explota y organiza el territorio y sus habitantes, es quien impone el orden con el apoyo del gobierno y elites nacionales.

La realización de los megaproyectos o enclaves necesita también de transformaciones en tipos y prácticas de cultivo en grandes extensiones de tierra, los cultivos de la palma aceitera son un ejemplo actual de transformación de las dinámicas en el sector agropecuario que el gobierno nacional quiere establecer en la búsqueda de nuevas opciones para la generación de energía.

Las grandes extensiones de monocultivos como el de la palma transforman las relaciones de los pobladores con la tierra y con los medios de producción que permiten la acumulación de ganancias y el control de los recursos. La población local de la cuenca del Naya hace especial hincapié a los efectos de los proyectos agroindustriales en la cultura de sus pueblos, en razón de que el desplazamiento de los cultivos de pangojer y semillas nativas por otros cultivos, no solo hace dependiente económicamente al trabajador del patrón, sino que desintegra la autonomía alimentaria de las comunidades, pobladores del Naya afirman que la autonomía es parte constitutiva y esencial de una comunidad, si ella no es autónoma deja de ser una comunidad.

Otra consecuencia del cultivo de palma de aceite es el impacto ambiental que genera. En los cultivos de palma se utilizan fertilizantes derivados del petróleo, y también en su proceso industrial para generar aceite y posteriormente biodiesel se requiere de combustibles fósiles, es decir, es más lo que se invierte en energía fósil para producir agrocombustibles, que la energía que estos producen.

### **1.3 GRUPOS PARAMILITARES**

El fenómeno paramilitar no es exclusivo de Colombia o Latinoamérica, ha aparecido a lo largo del mundo durante el siglo XX, cabe mencionar los grupos minoristas de Irlanda del Norte, los Freikorps en Alemania y los diversos grupos irregulares que operaban en la antigua Yugoslavia durante los conflictos étnicos de la última década.

Existen diversas concepciones con respecto a los actores de la masacre del Naya, comúnmente definidos como paramilitares. Para Kalivas y Arjona:

“los paramilitares son grupos armados que están directa o indirectamente relacionados con el estado y sus agentes locales, conformados por el estado o tolerados por este, pero que se encuentran fuera de su estructura formal”.(2005:29)

En el caso colombiano, la definición es pertinente para el caso que nos ocupa y se complementa con el término “señores de la guerra” propuesto por Gustavo Duncan para referirse a los paramilitares puesto que sugiere a estos grupos armados como grupos terratenientes en su esencia y origen:

“Existen señores de la guerra cuando la coerción y protección en una sociedad por parte de facciones armadas al servicio de intereses individuales patrimonialistas, es superior a la capacidad del estado democrático de ejercer un grado mínimo de monopolio de la violencia, y al ser de las facciones armadas la principal herramienta de coerción, extracción de recursos y de protección de orden social en una comunidad es posible concluir que se constituyen como un estado en la práctica”. (Duncan, 2006:30).

Desde sus inicios, “los señores de la guerra”, se han caracterizado por movilizarse por los lugares más agrestes como estrategia militar, pero también como estrategia política y territorial, imponiendo mediante el terror, reglas de control social sobre las poblaciones, estableciéndose como colonias en lugares convenientes para la movilidad y estratégicos en cuanto a la siembra de cultivos de uso ilícito y el transporte de narcóticos e insumos para su producción, o en algunos casos, la vigilancia de cultivos e infraestructura de propiedad privada que representen rentabilidad económica.

El origen y el proceso de expansión de los grupos paramilitares en Colombia ha sido objeto de múltiples debates, debido a la carencia de un concepto universal claro que defina estos grupos. El concepto de autodefensas también es comúnmente utilizado para referirse a los “señores de la guerra”, generalmente para legitimizar el fenómeno. Lo cierto es que el uso de estos términos está condicionado por la función que represente en el discurso político.

En Colombia, los orígenes de los grupos paramilitares se asocian al marco legal que hizo posible la conformación de agrupaciones de defensa armadas rurales de terratenientes, impulsadas por el estado con el fin de salvaguardar sus

propiedades y protegerse de los abusos de la delincuencia y la guerrilla, conocidas como convivir. Las convivir se crearon bajo la ley 61 de 1993 reglamentada por el gobierno nacional en el decreto 356 de 1994 por la cual se expidió el estatuto de vigilancia y seguridad privada que definía una serie de posibilidades de intercambio de información y acciones defensivas entre las fuerzas armadas y la población civil para contrarrestar la delincuencia. (Ramírez: 2003,164)

En sus inicios, las convivir operaron bajo el amparo legal, y la idea de que tomar las armas para defenderse contribuía a la seguridad nacional, por tal motivo, eran organizaciones paramilitares, es decir, cumplían las mismas funciones de las fuerzas militares siendo civiles y algunas recibían armamento y entrenamiento de ellas. Sin embargo, el desbordamiento de algunas de estas organizaciones como incursiones violentas y masacres<sup>11</sup>, llevo al descontento ciudadano y a la corte constitucional en 1997 a exigir la devolución de armas y municiones.

De la misma manera que se crearon organizaciones campesinas contraaguerrilleras impulsadas por el gobierno nacional; también hubo organizaciones que se crearon a partir de la iniciativa de ganaderos, agricultores y empresarios que antecedieron incluso a las agrupaciones apoyadas por el gobierno, tales como ACDEGAM y LOS PEPES de las que participaron los hermanos Castaño Gil quienes serian los creadores de las Autodefensas Unidas de Colombia AUC en 1997.

Según Carlos Castaño el comandante de las AUC, el primer modelo contraaguerrillero se origino el municipio de Puerto Boyacá en 1984 con el apoyo

---

<sup>11</sup> La masacre de La Rochela en el departamento de Santander en 1989, contribuyó a que se agotara la tolerancia hacia las autodefensas. En la Rochela fueron asesinados a manos de paramilitares del Magdalena Medio, dos jueces y diez investigadores que habían estado investigando otra masacre donde murieron varios comerciantes de la región. El gobierno reaccionó con tres decretos que le permitían combatir a los grupos paramilitares, que a partir de ese momento fueron calificados como escuadrones de la muerte. También se destituyó a los coroneles Bohórquez y Velandia, comandantes de los batallones Bárbula, con sede en Puerto Boyacá, y Santander con sede en Ocaña; comprometidos con grupos paramilitares. Las verdaderas intenciones de los paramilitares, corporación observatorio para la paz, 2002, Pág. 175.

del cartel de Medellín. Este modelo se impuso como una república independiente con una fuerte influencia anticomunista, debido a las extorsiones y abusos a los pequeños y medianos propietarios por parte de la guerrilla que anteriormente tenía el control de la región. En 1991, se presentan disputas entre “los extraditables” quienes pretenden continuar la lucha antisubversiva con el apoyo del narcotráfico, y los hermanos Castaño, quienes se desplazan hacia los departamentos de Córdoba, Antioquia y Chocó y conforman las ACCU en 1994 y las AUC en 1997.

Puede decirse que las AUC en sus inicios fueron una organización paramilitar debido a particularidades que caracterizan su evolución. En primer lugar, los orígenes de las AUC están vinculados con la reacción de los hermanos Vicente y Carlos Castaño frente al secuestro y asesinato de su padre por parte de la guerrilla de las FARC; en segundo lugar, sus incursiones iniciales eran acciones contra la guerrilla dirigidas por el ejército nacional y; en tercer lugar, parte de sus actividades iniciales estuvieron sujetas a los intereses de “los extraditables” en la lucha contra el gobierno en la época de los capos del narcotráfico antioqueño.

William Ramírez considera que las AUC son:

Una organización militar contrainsurgente con fines paraestatales, gracias a los cuales se permiten ofrecer cierto tipo de alianzas que, en la medida de su realización, mimetizan y potencian su propio poder, mientras pervierten y debilitan el del estado. (Ramírez, 2003:145)

Las AUC se han caracterizado desde sus inicios por ser organizaciones que buscan la acumulación desbordada de territorio. Gran parte de las tierras que poseen las AUC, han pertenecido a civiles o comunidades enteras que las han abandonado por la fuerza.

Aunque para las comunidades lo más acertado para proteger sus territorios, es la legalización del territorio o titulación colectiva, puesto que constitución política de 1991 considera que los territorios de las comunidades étnicas son inalienables,

inembargables e imprescriptibles, hay casos en los cuales, la titulación colectiva de la tierra, no ha sido útil para detener las acciones de los grupos paramilitares, y con mas razón, cuando hay empresas o terratenientes de por medio.

En los ríos Jiguamiandó y Curvaradó en el Chocó, a pesar de tener el título colectivo de las tierras a nombre de los consejos comunitarios de sus ríos, la población sufrió continuamente de los abusos de las ACCU, quienes perpetraron asesinatos y torturas en varias oportunidades, entre los años 1997 al 2001, ocasionando la huida de los sobrevivientes hacia la selva.

Cuando las personas quisieron regresar a sus tierras, encontraron plantaciones de palma y varias fueron asesinadas en el intento de recuperarlas. La situación de los desplazados de Jiguamiandó y Curvaradó fue polémica dada la intervención de organizaciones nacionales e internacionales por las graves violaciones a los derechos de las comunidades por parte de las ACCU y por situaciones cuestionables en que las palmeras adquirieron títulos legales sobre los mismos predios de las comunidades:

En 2006, el entonces ministro de Agricultura Andrés Felipe Arias, reconoció públicamente que de las 33000 hectáreas sembradas de palma en los territorios de Curvaradó y Jiguamiandó, por los menos 27000 corresponden a títulos cuestionables. Era tal la cantidad de resoluciones falsas y de modificación del tamaño de otros títulos auténticos que habían sido comprados por los palmicultores, que las notarías de Belén de Bajirá y de Carmen De Darién fueron sometidas a un régimen de emergencia, al tiempo que la oficina de registro de Quibdó fue intervenida mediante la resolución 4400 de 2006. (Gómez: 2006,193)

Desde el año 2000, 12 empresas sembraron en la zona 3.160 hectáreas de palma, Sólo Urapalma, ya está produciendo 1.000 toneladas de aceite al mes.

Los grupos paramilitares, garantizan la seguridad de las grandes inversiones, eliminando de manera violenta, cualquier obstáculo para las actividades

empresariales, porque la acumulación de la tierra es un pilar sobre el que funcionan las transnacionales, de igual manera, el agua, las semillas y la fuerza de trabajo son esenciales para este tipo de empresas, razón por la cual, el fenómeno paramilitar no es nuevo. En entre el 2001 y 2006 en Colombia más de 3 millones de personas han sido registradas como desplazados internos, el 37% fue expulsado por grupos paramilitares. La cantidad de tierras que dejaron las personas desplazadas son cerca de 2,9 millones de Ha. según la contraloría general de la república y 6,8 millones de Ha según acción social. (Human Rights Watch, 2010)

Los grupos paramilitares están estrechamente relacionados con organizaciones o grandes emporios que contribuyen no solo a la provisión de elementos de carácter militar, sino, al control territorial y social de la zona. Un ejemplo que reúne estas características es la transnacional bananera Chiquita Brands<sup>12</sup>, investigada por financiar grupos paramilitares en la zona bananera de Colombia. Este caso muestra una alianza con instituciones que han construido estructuras de poder capaces de intervenir con tal magnitud que han hecho posible la concentración de la tierra, el desplazamiento y la destrucción de vida de las comunidades rurales. Lo que ocurre en torno a estas alianzas no son casos aislados, se repiten metódicamente en todas las regiones del país.

En el caso de Chiquita Brands, se observa que las prácticas políticas se acompañan necesariamente por el elemento militar y que ese vínculo consolida las relaciones de dominación interna y de dependencia externa, que hacen necesaria la destrucción de visiones económicas y políticas consideradas obstáculos para la ejecución de los intereses del mercado mundial.

---

<sup>12</sup> Chiquita Brands tiene la única zona franca especial privada de Colombia, es su sistema fluvial de navegación entre plantaciones y los transatlánticos refrigerados que distribuyen banano en todo el mundo. Esta zona franca de Chiquita Brands es el puerto sobre el océano atlántico en Turbo, Colombia. La misma zona franca por donde Chiquita entró en noviembre de 2001, contenedores con 3000 fusiles AK- 47 y varios millones de proyectiles para los paramilitares. La biodiversidad es la cabalgadura de la muerte, Humberto Cárdenas y Álvaro Marín, 2006, Pág. 73.

Dadas las diversas fuentes de financiación de paramilitares como el narcotráfico, y algunas empresas extractivistas y agroindustriales, la presencia de estos grupos persiste, pero su expansión no se debe solamente al factor económico, sino, al apoyo recibido por algunos sectores de las fuerzas armadas y el favorecimiento a esos grupos al interior de sectores políticos regionales<sup>13</sup>.

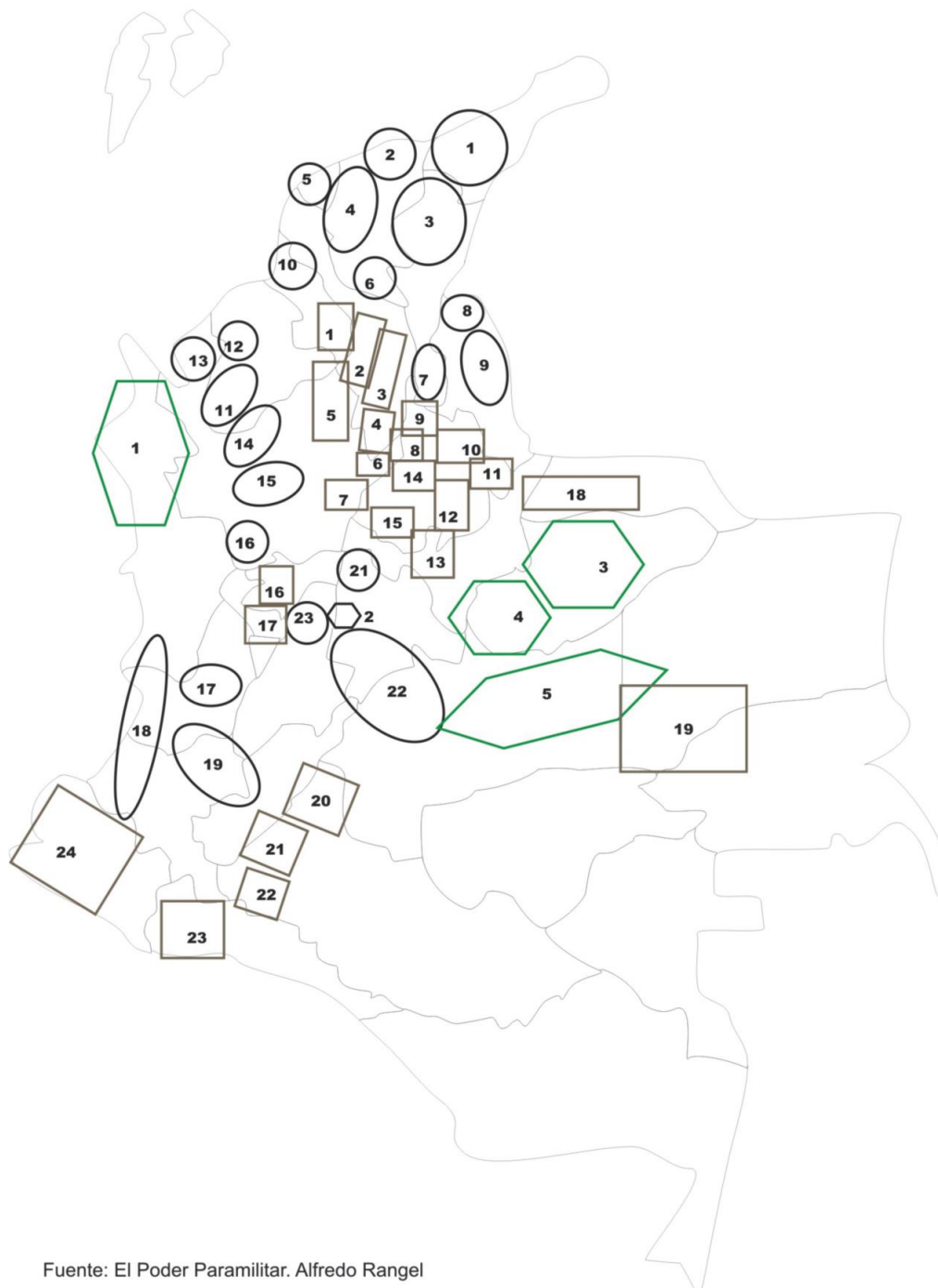
La localización de grupos de autodefensas, es una aproximación, para entender sus áreas de influencia ya que las tendencias regionales en sus dinámicas, hacen de las autodefensas, organizaciones inestables en parte. Es probable que existan cambios en la localización de los diferentes grupos de autodefensa, ocasionados por recomposición de las estructuras, debido a pugnas o desacuerdos entre sus jefes o integrantes. (Ver mapa 2)

---

<sup>13</sup> A propósito del apoyo de sectores políticos regionales a grupos paramilitares, hay que hablar de lo que se ha llamado parapolítica como el producto de alianzas electorales y políticas de mutuo beneficio entre una organización criminal y narcotraficante y políticos que se supone, representaban la legalidad y el estado. A mayo de 2008, 77 congresistas resultaron involucrados en parapolítica de los cuales 28 están presos. El 90% de los congresistas investigados por parapolítica forman parte de los partidos de coalición uribista. Lo que la parapolítica evidencia es que la campaña presidencial y el congreso de los partidos uribistas en 2002 y 2006 sirvieron de vehículo de ascenso del narcoparamilitarismo en instancias del poder nacional como el congreso, y entidades de alto nivel como INCODER Y DAS, López Claudia, Para frenar la parapolítica mas vale tarde que nunca, En revista Número No 27, 2008.



## DISPOSITIVO DE LOS GRUPOS DE AUTODEFENSAS



Fuente: El Poder Paramilitar. Alfredo Rangel

Mapa 2

## **Autodefensas unidas de Colombia**

### **Bloque norte** ○

- 1 y 3 frente mártires de l valle de upar
- 2 frente resistencia tairona
- 4 frentes John jairo López
- 5 frente Pablo Díaz zuluaga
- 6 autodefensas del sur del Magdalena\*
- 7 autodefensas del sur del Cesar
- 8 estructura no identificada
- 9 bloque Catatumbo\*
- 10 frente héroes de los montes de María
- 11 autodefensas del alto Sinú y San jorge
- 12 frente héroes de tolová
- 13 bloque bananeros\*
- 14 bloque mineros
- 15 frente occidente antioqueño (héroes de granada)
- 16 frente del suroeste antioqueño

### **Bloque conjunto calima**

- 17 bloque cacique Calarcá\*
- 18 frente pacífico
- 19 frente farallones\*
- 20 autodefensas del Magdalena medio
- 21 autodefensas de Cundinamarca (o de Yacopi)\*
- 22 bloque centauros (los leales)
- 23 frente Tolima

### **Otras estructuras** ○

- 1 bloque Elmer Cadenas
- 2 autodefensas del pájaro
- 3 bloque centauros (división al mando de pirata)
- 4 autodefensas campesinas del Casanare
- 5 autodefensas del Vichada

### **Bloque central Bolívar** □

- 1 zona región de la Mojana \*

#### **Zona sur de Bolivar**

- 2 frente combatientes de San Lucas
- 3 frente vencedores del sur
- 4 frente libertadores del río Magdalena

#### **Zona Antioquia Magdalena medio – río Nechí**

- 5 frente héroes de Zaragoza
- 6 frente conquistadores de Yondó
- 7 frente Pablo Emilio Guarín

#### **Zona Santanderes y Boyacá**

- 8 frente Fidel Castaño
- 9 frente Walter Sánchez
- 10 frente Alfredo Socarrás
- 11 frente patriotas de Málaga
- 12 frente comunero cacique Guanentá
- 13 frente lanceros de Boyacá
- 14 frente Isidro Carreño
- 15 frente lanceros de Vélez

#### **Zona eje cafetero**

- 16 frente cacique pipintá
  - 17 frente héroes y mártires de guática
- #### **18 bloque vencedores de Arauca**
- compuesto por frente Juan José Rondón, frente autodefensa de Tame y frente contraguerrillas campesinas de Arauca.

- 19 frente Vichada

#### **Zona sur Caquetá**

- 20 frente próceres del Cagúan
- 21 frente combatientes de Florencia
- 22 frente sur de Andaquíes

- 23 **Zona sur Putumayo** Compuesto por frente cacique Nazario Jamiy, frente cacique Hilario Peña, frente cacique taita patricio y frente cacique Ricardo Yaiguaje.

- 24 **zona Nariño** (libertadores pacífico sur) compuesto por frente Lorenzo Aldana; brigadas campesinas Antonio Nariño, frente héroes de Tumaco y Llorente.

#### **Estructuras desmovilizadas\***

## 1.4 GRUPO CALIMA DE LAS AUC

El Bloque Calima es una organización que proviene en gran parte de departamentos como Córdoba y el Urabá antioqueño. Se compone por integrantes de diversos orígenes y trayectorias procedentes de bandas delincuenciales, grupos al servicio de narcotraficantes, ex guerrilleros del EPL y ELN y algunos campesinos o habitantes de zonas marginales de ciudades con bajo nivel educativo.

El Bloque Conjunto Calima llegó inicialmente al centro del Valle en 1999 y se extendió por todo el departamento conformando otros frentes como el Frente Farallones, que operaba alrededor de Jamundí, el Frente Cacique Calarcá, en la zona de Sevilla y Caicedonia y el Bloque Pacífico, con presencia en Buenaventura y Dagua, subiendo por la cordillera occidental hacia el Chocó. Asimismo, en el norte del Cauca se articuló con las con las autodefensas existentes en esta zona tiempo atrás, conocidas como Héroes de Ortega. De estos, el Bloque Farallones no cobró mucha dinámica y desapareció en 2001, al igual que el Cacique Calarcá, que se desintegró aproximadamente en 2002. El bloque pacífico sigue operando. Su área de es básicamente rural, con expresiones pequeñas en Cali y con mayor impacto en las ciudades intermedias. Buenaventura es ejemplo sobresaliente de su control. (Guzmán: 2007)

Aparentemente una parte del Bloque Conjunto Calima se sometió en el 2003, al proceso de desmovilización impulsado por el gobierno de Álvaro Uribe, cuando se dio inicio el proceso de paz con los grupos paramilitares. Sin embargo, existen datos inconsistentes entre el número de combatientes que habían y el número de desmovilizados:

El 18 de Diciembre de 2004 se produjo la desmovilización de 557 hombres del denominado bloque Calima de las AUC. Según lo manifestado por el comandante de esta estructura Hernán Hernández, en la desmovilización habrían sido desarticuladas todas las estructuras del bloque Calima, con

excepción del frente pacífico. Según la tercera brigada, el número de hombres que tenía el bloque calima en el Valle, era de 900 combatientes y descontándoles los 100 del pacífico, esta cifra sería de 800. Si los desmovilizados fueron 557, habría que preguntarse por los 243 restantes. Es posible, que parte del bloque calima siga operando en la región (Ramírez: 2005, 111).

Los procesos de desmovilización y la aplicabilidad de la ley de justicia y paz, según el gobierno nacional, fueron exitosos. Sin embargo, Human Rights Watch en su informe de febrero de 2010, es enfática en afirmar que con los procesos de desmovilización de grupos de autodefensas, se incrementó la delincuencia común en las ciudades; aparecieron nuevos grupos armados en las zonas rurales considerados como grupos sucesores de los paramilitares, tanto en el campo como en la ciudad.

Es probable que por falta de garantías de los procesos de desmovilización, como los bajos ingresos económicos en comparación a los proporcionados por las actividades ilícitas; y la incertidumbre en cuanto a las condiciones judiciales, muchos combatientes no se hayan reintegrado a la vida civil y por el contrario, hagan parte de otras organizaciones sicariales de la región.

En el caso particular del Bloque Conjunto Calima, que operaba en la región del Naya, se sabe que algunos grupos que lo conformaban como el bloque Cacique Calarcá y el frente Farallones, se desmovilizaron. Hernán Hernández alias "HH" desmovilizado del bloque conjunto calima, ha confesado en varias versiones libres, la culpabilidad de muchas de las masacres perpetradas en diferentes regiones de Colombia, entre ellas la masacre del Naya, e información sobre la ubicación de fosas comunes. A pesar de estos aparentes avances, por las condiciones poco eficientes y transparentes en las que se dieron los procesos de desmovilización, sigue sin existir ninguna garantía para la seguridad de la población ni tampoco para la recuperación de tierras o evitar que los crímenes sigan en la impunidad.

Con el objeto de contrarrestar la impunidad de los crímenes cometidos en el Naya por todos los grupos armados, la comunidad afrocolombiana que habita en la parte baja de la cuenca del Naya y Proceso de Comunidades Negras PCN<sup>14</sup> propuso una alternativa al tipo de reparación que propone la ley de justicia y paz, la cual se ha presentado a la comisión nacional de reparación y conciliación como una opción que no dista mucho de la reparación administrativa, pero se diferencia en que la reparación, depende del papel que la persona asesinada cumplía en la comunidad, ya que la forma de vida de las comunidades afrodescendientes es diferente. Por ejemplo, si la persona asesinada prestaba servicios médicos tradicionales y no cobraba por esos servicios, tanto la familia como la comunidad se ve afectada, por lo tanto se busca una reparación más integral contraria a la reparación que se esta implementando y que las comunidades consideran que esta pensada para la impunidad.

### **1.5 LA MASACRE DEL NAYA**

La presencia de actores armados en la región del río Naya ha sido casi constante, sin embargo, la presencia militar y paramilitar se intensificó a partir del año 2000, debido al secuestro por parte del ELN de varias personas en el Km. 18 vía a Cali y en la iglesia La María en Cali en 1999, las cuales fueron llevadas a la zona montañosa del Naya. A raíz de este acontecimiento, el ejército nacional realizó operaciones de registro y control de la población local en busca de los secuestrados. La población afirma haber sido víctima de amenazas, y señalada

---

<sup>14</sup> Los procesos organizativos jalonan a nivel regional, actividades para afrontar las problemáticas particulares a nivel de localidades. Por ejemplo, PCN hace un evento anual donde se hace una evaluación de cómo están los territorios y decidir como orientarse para buscar solución a los problemas que existen alrededor de los territorios. Se tratan temas en torno a la organización política y se tiene en cuenta principios como el de la identidad; el principio de territorio: la defensa del territorio y el principio de autonomía. Con respecto a los megaproyectos las comunidades negras evalúan que los proyectos no vayan en contravía a los principios que han definido. Entrevista a nayero y activista de PCN, junio 17 de 2010, Buenaventura, Valle.

como colaboradora de la guerrilla parte de la fuerza pública durante la búsqueda de los secuestrados.

Aunque los sucesos en torno a las personas secuestradas terminaron en la negociación y entrega de los secuestrados a sus familias, la idea de que los pobladores del Naya eran colaboradores de la guerrilla permaneció.

En diciembre del 2000 se estableció un campamento paramilitar en el municipio de Timba a través del que se controlaba el flujo de alimentos y personas. La población estuvo sometida a un ambiente de zozobra y las dinámicas de abastecimiento tuvieron que cambiar, por lo cual, las comunidades recurrieron a la defensoría del pueblo para que se emitiera una alerta temprana<sup>15</sup> sin obtener resultados. Debido al terror impuesto por los paramilitares, se tuvieron que cambiar los caminos para transportar la remesa, sin embargo, varias personas fueron asesinadas y sus cuerpos tirados en los caminos para aterrorizar a los pobladores.

En el 2001 del 11 al 13 de abril, los paramilitares recorrieron la región del Naya asesinando a cerca de 40<sup>16</sup> personas y generando el desplazamiento de aproximadamente 3500<sup>17</sup> personas.

---

<sup>15</sup> El sistema de alertas tempranas de la defensoría del pueblo SAT ha desempeñado un papel importante en cuanto a la identificación de riesgo para la población civil. Generalmente los analistas regionales del SAT son los primeros funcionarios en trasladarse a regiones donde existe una crisis humanitaria, amenazas a civiles u otros problemas relacionados con derechos humanos. El SAT elabora informes de riesgo que se envían a un comité gubernamental interinstitucional integrado por el vicepresidente de Colombia, el alto consejero presidencial para la acción social, el ministro del interior y de justicia y el director del DAS. El comité interinstitucional de alertas tempranas CIAT, determina si corresponde emitir una alerta temprana para que las autoridades y fuerzas de seguridad pública tomen medidas preventivas y monitorea la implementación de las medidas y la evolución del riesgo. Informe de Human Rights Match, herederos de los paramilitares en Colombia la nueva cara de la violencia, febrero de 2010.

<sup>16</sup> No hay seguridad acerca del número de personas asesinadas en la masacre del Naya en 2001, ya que la defensoría del pueblo establece que fueron 40 las personas asesinadas, pero los habitantes de la localidad aseguran que fueron mas de 100.

<sup>17</sup> Resolución defensorial No 009 sobre la situación de orden público en la región del río Naya, Defensoría del pueblo, Bogotá, Marzo 9 de 2009.

Algunos habitantes del Naya aseguran que los paramilitares que incursionaron en la región recibieron apoyo del ejército, de la misma manera, paramilitares confirman el apoyo de la fuerza naval en combates con la guerrilla y el transporte de paramilitares en lanchas del ejército para salir de la costa pacífica. El relato de un desplazado indígena de la región del Naya así lo corrobora:

Pude darme cuenta del secuestro del kilómetro 18, en lo escuchado por las noticias, más nadie sabía donde tenían los secuestrados, cuando menos pensamos, los secuestrados terminaron allá. Ahora último terminan opinando que en la región del Naya, todos los que vivían allá, eran guerrilleros, pero no, es población indígena y en la parte baja son afrocolombianos. Como uno saberlo, si la región del Naya es una zona selvática. De pronto los secuestrados pasaron a no se cuantos kilómetros por la montaña, y nadie daba cuenta de nada, hasta cuando entro el ejercito ya directamente. Incluso, faltó un poquito para que me matara el ejército a mí, porque según ellos, yo los había visto. La intimidación que ellos hicieron fue tan tenaz, Porque a la policía y el ejército en la montaña, téngale miedo, Igual que le tiene que tener miedo a la guerrilla, es la misma historia. El ejercito dice, ustedes no nos colaboran, pero llegará alguien que los hará hablar a la fuerza, detrás de nosotros vienen otros, o sea que fue algo como advertido, incluso los mismo soldados que entraron, entraron con los paramilitares, la gente los pudo reconocer, mas el gobierno negó eso.<sup>18</sup>

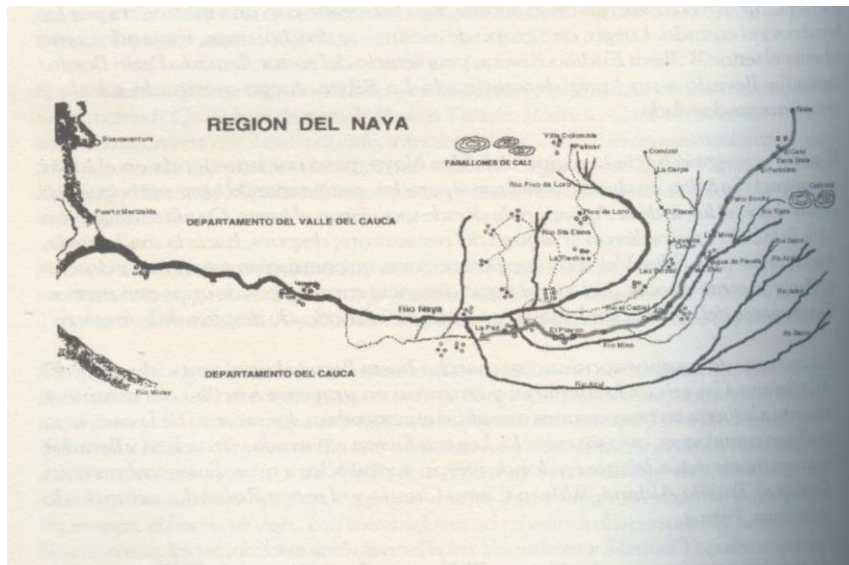
El apoyo del ejército nacional a los paramilitares en la masacre del Naya se evidencia con la captura del general retirado Francisco René Pedraza Peláez, ex comandante de la Tercera Brigada del Ejército en el Cauca, investigado por la masacre de 27 personas en el Alto del Naya, Cauca. Se dice que Pedraza ordenó al ejército el despeje de la zona, para abrir camino al Bloque Calima de las AUC en abril del 2001.

En el Naya se repitió una situación que se ha presentado en otras zonas del país, según amnistía internacional, el ejército colombiano se ha retirado de las comunidades justo antes de que paramilitares ejecuten masacres. Antes de la masacre del Naya en el 2001, la III brigada del ejército había estado en la región, sin embargo, a pesar de las amenazas, la tercera brigada de infantería de marina

---

<sup>18</sup>Entrevista a indígena NASA desplazado del Naya, septiembre 25 de 2009, Timbío, Cauca.

no estaba en el puesto naval de Puerto Merizalde, esta situación fue constatada en la visita realizada por amnistía internacional.



Recorrido paramilitar durante la ejecución de la masacre en la semana santa del 2001. El recorrido se marca desde Timba, pasando por El Ceral, Tierra Grata y Patio y Bonito, hasta llegar a La Paz. Mapa 3. Fuente: Humberto Cárdenas, Gramática de la barbarie, 2005

Actualmente, comentan pobladores del Naya, que, si bien los paramilitares ya no tienen la misma forma de organización que antes tenían, sigue existiendo presencia paramilitar en la localidad del Naya. Los paramilitares que hay en la región ya no usan uniforme, se camuflan en la comunidad como informantes vestidos de civiles pero la población los identifica y atribuye a ellos los frecuentes asesinatos que de los líderes comunitarios.

### **1.6 CONSECUENCIAS ECONÓMICAS, SOCIALES, POLÍTICAS Y AMBIENTALES DE LA INCURSIÓN PARAMILITAR DEL 2001 EN EL NAYA.**

Es pertinente retomar las reflexiones alrededor de la masacre como un rito cual fiesta desbordada de la violencia a la manera en que lo plantea Elsa Blair cuando dice:



”es una violencia colectiva contra gente sin defensa que no puede ni huir, ni oponer resistencia, como una acción excesiva donde la violencia disfruta de una libertad absoluta, pues ella no tiene ninguna oposición a vencer” (Sofsky, 1996:158).

Es pertinente tener en cuenta, que ha diferencia de la guerra, donde el propósito sería la victoria, en la masacre no existe un propósito mas que el de la violencia excesiva donde el cuerpo es el instrumento del terror, sin importar si se ejecuta al servicio de un señor de la guerra o de cualquier otro. En Colombia, por ejemplo, los grupos paramilitares han recurrido mutilaciones y desmembramiento de cuerpos con motosierra lo que simboliza no solamente crueldad, el cuerpo implica una huella en la memoria colectiva.

El cuerpo en la masacre se transforma en un elemento por el cual el victimario transmite un mensaje a la colectividad que es obligada a observar las torturas hasta el final. La forma como se perpetúan las masacres en Colombia, es comparable con las torturas antiguamente realizadas en la plaza pública como castigo a los parricidas, eran espectáculos a la vista de la comunidad que advertían lo que podría suceder a quien se atreviera a ir contra el monarca. De la misma manera que en el pasado, el terror es un elemento esencial de control social a manos de cualquier grupo armado.

Las intenciones e intereses de posesión sobre territorios ricos en naturaleza, que se expresan con proyectos de gran envergadura, coinciden generalmente con la presencia de grupos paramilitares, y también, con el fenómeno de la desterritorialización a consecuencia del terror generado en la población por estos grupos. Arturo Escobar reitera la relación entre biodiversidad y desterritorialización cuando habla sobre las causas de desplazamiento:

“Los desplazamientos no son aleatorios, sino selectivos y planificados. Por ejemplo, los mayores desplazamientos se han producido en las zonas destinadas a la realización de grandes proyectos de desarrollo. El objetivo de

las operaciones militares es controlar las vías de acceso, la introducción de armas y la salida de productos. Son los industriales del interior los que han financiado en gran medida esta estrategia. El terror y los desplazamientos tienen por finalidad desbaratar los proyectos de las comunidades, quebrantar su resistencia y, probablemente lograr incluso su exterminio, lo cual se ve facilitado por la utilización cada vez mayor de armas de fuego.(Escobar, 2004:60,61)

La desterritorialización es propuesta por Ulrich Oslender como una transformación del manejo del espacio sin que haya necesariamente desplazamiento forzado; afirma que existe desterritorialización cuando un grupo armado prohíbe la libre circulación de personas por espacios de uso frecuente o cuando el temor evita que los pobladores se muevan a sus alrededores debido a la inseguridad en el entorno. Oslender aplica el concepto de “geografías del terror” a los espacios que se relacionan con discursos geopolíticos y el uso del terror en ellos.

Existen transformaciones del paisaje por el terror, es común ver que las comunidades se desplazan como consecuencia del terror, y al volver a sus lugares de procedencia, encuentran huellas como casas quemadas o graffítis en las paredes que implican que el miedo sea constante al interior de las comunidades.

En el Naya se recurrió a varias estrategias para sembrar terror y ejercer el control absoluto de la zona antes de la masacre de 2001. Hubo retenes de gente en el camino, amedrentamientos con gritos y maltratos, amenazas con armas; destrozos, y quemas de casas y pertenencias; asesinatos a quien no obedecía, intervenía o intentaba defender a alguna persona; abandono de cadáveres en los caminos para que la gente desplazada los encontrara; amenazas y señalamientos.

En la incursión paramilitar del Naya, se presentó desplazamiento de la población hacia Santander de Quilichao, en el resguardo de Tóez municipio de Caloto y en el corregimiento de Timba. Las personas albergada en la plaza de toros de Santander de Quilichao se organizaron en comités y en subcomités para buscar medios de supervivencia, posteriormente se conformó la asociación de

campesinos y indígenas desplazados del Naya (ASOCAIDENA), bajo la cual se empezó a gestionar un predio para la reubicación.

Parte de la población desplazada retornó a la región debido a las condiciones de escasez de comida y hacinamiento en los albergues. El retorno se dio sin ningún tipo de garantías por parte del gobierno nacional, fue un proceso lleno de carencias y promesas que no se cumplieron. Un desplazado de la comunidad nasa confirma esta situación cuando relata:

Nos ofrecieron a todos, que si retornábamos nos daban proyectos productivos, haya donde vivíamos, incluso iban a haber proyectos de vivienda, unos retornaron porque la ciudad es muy difícil para el indio, hay indios que venden la finca en el campo para venirse al pueblo, pero eso si yo no lo haría así fuera lo ultimo que viviera. Entonces, pues ellos fueron fáciles de convencer regresaron. Les dieron una cajita de remesa de treinta mil pesos y unos pollitos, que eso era retorno, les pagaron una chiva y retornaron a sus lugares de origen, están en la misma situación de antes. Entonces, las promesas del estado quedaron en eso, en promesas. Quedó en cada seis meses hacer una veeduría del estado, entró vicepresidencia, fue la primera y la última, nunca volvieron a saber nada de proyectos productivos, ni de ayudas para vivienda.<sup>19</sup>

Al salir de sus parcelas, las personas perdieron trabajo, animales y tierras, el monte cubrió los sembradíos y las tierras fueron ocupadas por otras personas, la población desplazada del Naya no encontró ninguna alternativa de restitución de sus bienes perdidos. Muchos de los habitantes del Naya, no retornaron a la región porque el gobierno nacional no cumplió las exigencias relacionadas con la titulación de tierras, protección de recursos naturales e implementación de proyectos productivos acordes a las necesidades de las comunidades.

La persistente presencia de grupos armados en la región, desmotiva a la población a volver, en tanto que, haber estado por fuera de la región los hace sospechosos y para poder vivir allí, tendrían que someterse a las ordenes del

---

<sup>19</sup> Entrevista a indígena NASA desplazado del Naya, septiembre 25 de 2009, Timbío, Cauca.

grupos armado que predomine la zona; existe también preocupación de que los hijos sean reclutados.

En el caso de la población del bajo Naya, no hubo efectos directos sobre la porque la masacre ocurrió en la parte alta del Naya, sin embargo, la población de esta parte del río también se desplazó por temor y se dio un retorno paulatino a la región a pesar de los constantes rumores sobre presencia de paramilitares. Mario Angulo, nayero y activista de PCN, cuenta que la gente del bajo Naya huyó por la imagen de terror que los paramilitares han constituido en la región, y el temor a que el hecho de la masacre se fuera a repetir. No hubo atención a la población en situación de desplazamiento por parte del gobierno nacional, Sin embargo, opina que en términos comunitarios y en términos de proceso, fue mejor que la gente se devolviera a la zona y cuenta también que existe un temor hacia la fuerza pública ya que notaron, que muchos de los paramilitares que habían estado en el Naya, fueron transportados por el ejército hacia Buenaventura.

La masacre del Naya contribuyó al origen de un proceso organizativo nuevo, se creó una organización pluriétnica que se basa en el reconocimiento de la diversidad y tiene como objeto buscar alternativas de gobierno y convivencia en las que las diferencias sean reconocidas y puedan expresarse plenamente, esta organización tiene por nombre UNION TERRITORIAL INTERETNICA DEL NAYA (UTINAYA).

UTINAYA es producto de una serie de eventos para buscar alternativas frente a la problemática de la región, se quiso articular los intereses de cabildos, consejos comunitarios y juntas de gobierno comunal en un modelo de convivencia que respondiera a los intereses de todos los grupos étnicos que habitan en la región.

Por otro lado, las personas que conformaron ASOCADEINA, se reorganizaron en la finca la laguna, ubicada en Timbío, en el cabildo KITEK KIWE. Según sus

habitantes, las tierras del cabildo están a nombre de ASOCADEINA, después de un proceso de solicitud y de adecuación de las tierras, muy extenso, debido una vez más al incumplimiento y las trabas del estado.

Hicimos una tutela, firmamos las 70 familias, las 70 familias ganamos esa tutela, un juez falló a favor de nosotros, le dio al INCODER 3 meses pa que entregara unas tierras, tantas hectáreas a tantas familias, ahí si se aceleró todo. Pero entonces la finca vino acompañada con un proyecto productivo mas nunca el gobierno cumplió con un proyecto productivo, es como decir, aquí esta la tierra ustedes verán. Bueno, eso fue la mayor dificultad que hubo aquí. La parte económica aquí es difícil, o sea, el empleo y todo eso, la parte de educación, los niños toco mandarlos a San Pedrito, pero el pensamiento de nosotros era donde llegaríamos construir nuestra propia escuela, y construir el cabildo, ese era el pensamiento de nosotros porque veníamos de sangre indígena, para no perder, lo que nosotros llevamos por dentro como indígenas.<sup>20</sup>

Las personas reubicadas en la finca la laguna en el 2004, (El predio fue adjudicado a 70 familias, pero hasta finales de junio de 2004, solo habían llegado 48 familias. Ver tabla 1) tuvieron dificultades para organizarse y adecuar la finca, puesto que en ella no había servicios públicos, viviendas construidas ni terrenos adecuados para empezar a cultivar. Se suma la difícil situación social por la presencia de guerrilla y paramilitares en Timbío y también por la desconfianza de los pobladores del municipio hacia las personas que llegaron a habitar la finca la laguna por su particularidad de desplazados. Cuentan las personas de KITEK KIWE que en las paredes del casco urbano se veían grafitis intimidantes dirigidas a los nuevos habitantes del municipio. Es innegable que la presencia de grupos armados en el Cauca es persistente por lo cual es muy difícil encontrar un lugar donde existan garantías de seguridad total para estas personas.

Con el pasar del tiempo, las relaciones entre los pobladores de la finca la laguna y la comunidad de Timbío mejoraron, el trabajo mancomunado en la búsqueda de beneficios comunes como lo relacionado al centro educativo en el cabildo contribuyo a las buenas relaciones.

---

<sup>20</sup> Entrevista a indígena Nasa desplazado del alto Naya, Septiembre 25 de 2009, Timbío, Cauca.

Actualmente el cabildo KITEK KIWE del pueblo Nasa reorganizado en la finca la laguna, cuenta su gobernador, se encuentra en el proceso de construcción de su plan de vida, de acuerdo a sus conocimientos tradicionales<sup>21</sup>, que va de la mano con una serie de programas que se vienen desarrollando en varias áreas: educación, cabildo, producción, programa ambiental, salud, educación, el programa de mayores, el de jóvenes, el de la guardia indígena. Se quiere construir una granja integral y una represa que está en proceso; también construir un acueducto, instalar energía eléctrica y desarrollar la piscicultura. Los pobladores de KITEK KIWE afirman que están en busca de la autosuficiencia para cada familia, y eso se logra a partir del pensamiento propio, con la educación que empieza a darse a conocer a los niños en el centro de educación propia.

La población nasa asentada en KITEK KIWE considera esencial la formación y fortalecimiento del conocimiento de los niños en cuanto a lo propio de su cultura indígena, ya que consideran que la masacre paramilitar del 2001 en el Naya, puede constituirse como un acontecimiento que acompaña la negación de la memoria desde las actuales prácticas discursivas y los procesos de exclusión social que se apoyan en graves omisiones desde tiempos atrás.

Los medios masivos de comunicación contribuyen a estas negaciones y omisiones, cumplen un papel fundamental en la emisión de la información, sobre todo si la información tiene que ver con incursiones violentas que puedan evidenciar actos reprochables por parte de las fuerzas armadas y otros organismos estatales. En muchas ocasiones la narración de los acontecimientos

---

<sup>21</sup> Según un grupo de expertos en la convención de lucha contra la desertificación: El termino “conocimiento tradicional” Consta de conocimientos prácticos (operacionales) y normativos (facilitadores) acerca del entorno ecológico, socioeconómico y cultural. Los conocimientos tradicionales se centran en las personas (son generados y transmitidos por personas en su condición de protagonistas, conocedores y competentes con derecho a ello), son sistémicos (intersectoriales y holísticos), experimentales, se transmiten de una generación a la siguiente y tienen un valor cultural. Este tipo de conocimiento promueve la diversidad; asigna valor a los recursos locales (internos) y los reproduce. La protección de los conocimientos tradicionales en las negociaciones del TLC, Martha Isabel Gómez Lee, Universidad externado de Colombia, septiembre 2004, Pág. 59.

suele ser sesgada, parcializada y acomodada según la posición política de sus propietarios.

Puede observarse a diario, que los datos emitidos públicamente, se originan con las intenciones de crear una mentalidad y una percepción parcializada y poco crítica con respecto a ciertos acontecimientos, además, con frecuencia el lenguaje usado tanto en textos, como en discursos esta mediado por una visión de desarrollo proveniente de los grupos elite, homogenizante y poco real que pretende aplicarse y expandirse en un país de múltiples cosmovisiones. En este sentido, Los medios masivos de comunicación, los textos escolares y demás medios de difusión de información contribuyen a la negación de la existencia del otro, ya que refuerzan la idea de que solo las clases altas y medias son capaces de articular un discurso y legitimar su posición, mientras que los otros grupos sociales carecen de estas capacidades por su falta de escolaridad.



Imagen 1: Cabildo indígena NASA KITEK KIWE, finca la laguna, Timbío, Cauca.



Imagen 2: Cabildo indígena NASA KITEK KIWE, Finca la laguna, Timbío, Cauca

**COMPOSICION POR SEXO Y EDAD DE LA POBLACION QUE VIVE EN LA FINCA LA LAGUNA, JUNIO DE 2004.**

Rangos de edad	Mujeres		Hombres		total	
	No.	%	No.	%	No.	%
0 a 5	10	33,3	20	66,7	30	15,6
6 a 13	26	49,1	27	50,9	53	27,6
14 a 17	14	58,3	10	41,7	24	12,5
18 a 25	15	46,9	17	53,1	32	16,7
26 a 35	7	53,8	6	46,2	13	6,8
36 a 45	7	35,0	13	65,0	20	10,4
46 a 55	6	46,2	7	53,8	13	6,8
56 y más	4	57,1	3	42,9	7	3,6
Total	89	46,4	103	53,6	192	100

Tabla 3. Fuente: Desplazamiento y retorno balance de una política el limbo en la tierra, Reubicación de la población desplazada del alto Naya en Timbío, Cauca, 2006.



**CAPITULO 2**  
**INVENTARIO DE MAPAS DE MEGAPROYECTOS Y PRESENCIA**  
**PARAMILITAR QUE ATRAVIESAN EL PACIFICO COLOMBIANO Y EL NAYA**

Para hablar de megaproyectos es necesario entender el concepto de infraestructura, debido a que es la base de gran parte de los proyectos a gran escala que pretenden desarrollarse o ya se están ejecutando a nivel local y global. Según el plan nacional de desarrollo 2002-2006, infraestructura es: el conjunto de equipamientos empleados en los sectores de transporte, telecomunicaciones, minas y energía, que representa un soporte fundamental para el desarrollo económico, por ser motor de crecimiento de otros sectores y servir de base para el desarrollo de la actividad económica, en condiciones eficientes de costos de transacción, producción, comunicación, transporte e insumos. Existen diversos tipos de infraestructura según su función y cobertura geográfica, así:

Sectores/tipos	urbana	interurbana	internacional
Transporte	Red vial y ferrovías urbanas	Carreteras, vías férreas, vías navegables, puertos, aeropuertos	Puertos, aeropuertos, carreteras, vías navegables, vías férreas
Energía	Redes de distribución eléctrica y de gas, plantas de generación, estaciones transformadoras.	Redes de transmisión, gasoductos, oleoductos, plantas compresoras, centros de producción de petróleo y gas, centrales de generación eléctrica	Redes de transmisión, gasoductos, oleoductos
telecomunicaciones	Redes de telefonía fija y celular	Redes de F. O., antenas de microondas, satélites	Satélites, cables submarinos
Desarrollo social	Hospitales y escuelas	Represas y canales de irrigación	
Medio ambiente	Parques y reservas urbanas	Parques, reservas, territorios protegidos, circuitos de ecoturismo	Parques, reservas, territorios protegidos, circuitos de ecoturismo
Información y conocimiento	Redes, edificios y televisión por cable	Sistemas de educación a distancia	Redes

Tabla 4. Fuente: Revista colombiana de geografía No 17, Bogotá, 2008.

La construcción y mantenimiento de la infraestructura puede ejecutarse bajo dos modelos, dependiendo del tipo de agente social que se considere más apto. Existen los modelos Estado-céntricos, que plantean que el estado debe ser el encargado de orientar y ejecutar las obras de infraestructura, en ocasiones no rentables desde el punto de vista económico, ya que pueden ir dirigidos a suplir necesidades de la población. En contraste, están los modelos considerados mercado-céntricos, donde es el sector privado el que actúa, teniendo en cuenta la lógica del máximo beneficio individual. (Sánchez, 2008).

Los modelos mercados- céntricos se vienen imponiendo en el mundo de una manera gradual. Estos modelos se caracterizan por enfocar las economías nacionales hacia la exportación, lo que requiere de la intensificación del libre mercado para alcanzar la inserción en el mercado mundial.

Hasta mediados de los años ochenta, en la mayoría de los países de América Latina, toda la infraestructura (vías, puertos, energía, telecomunicaciones, acueducto, educación y salud) fue dotada por el gobierno. Sin embargo, en Colombia, a partir de un estudio realizado por el ministerio de hacienda, se concluyó que la infraestructura en el país, presentaba problemas tales como: Bajos niveles de cobertura y calidad en los servicios, problemas administrativos y sobrecostos por ineficiencias, serios problemas financieros en sectores claves de la economía, insuficiencia de recursos de la nación para inversión en infraestructura. (Sánchez, 2008) Por estos motivos, los gobiernos en Colombia, desde medianos de los 90 han buscado formas de estimular la inversión privada y extranjera para la construcción de obras de infraestructura.

Los mapas presentados a en este capítulo incluyen a la región del pacífico colombiano y la cuenca hidrográfica del Naya y puede observarse que los

proyectos asociados a ellos se vienen impulsando desde los años 2000 y 2001, años en que grupos paramilitares azotaron la región del Naya con mas fuerza.

Todos los megaproyectos presentados en este capítulo, son impulsados o apoyados de alguna forma por organismos financieros multilaterales y empresas y fundaciones ambientales de carácter transnacional, principalmente GEF, CAF y BID.

El orden de los proyectos va de lo global hacia lo local, lo que permite observar como un gran proyecto de escala mundial, puede incluir proyectos de tipo regional y a su vez, proyectos de tipo local. Puede observarse que los proyectos a escala local cumplen una función de interconexión dentro de un gran andamiaje de globalización.

## **2.1 INICIATIVA PARA LA INTEGRACIÓN DE LA INFRAESTRUCTURA REGIONAL SUDAMERICANA IIRSA**

El IIRSA es un plan para construir infraestructuras en América del Sur. Con el fin de facilitar a las empresas privadas extraer recursos naturales y transportar mercancías. Se busca construir rutas, ferrocarriles, hidrovías, puertos, gasoductos, oleoductos, acueductos, telecomunicaciones, los cuales implicaran gastos a cargo de los gobiernos que necesariamente contraerán o incrementaran sus deudas.

El Banco Interamericano de Desarrollo, la Corporación Andina de Fomento (CAF) y el FONPLATA. Son organismos que dieron origen a la propuesta del IIRSA, y quienes ofrecen los prestamos para desarrollar las obras.

En el año 2000, el BID y La CAF presentaron la propuesta del IIRSA ante los presidentes de America del sur en Brasilia, la cual fue aceptada sin difundir la información respecto a la iniciativa, ni realizar la respectiva consulta a la población. Por el contrario, los proyectos de infraestructura se acompañan de mecanismos de

coordinación entre las instituciones financieras y el sector privado, y excluyen a la sociedad civil.

Entre los principales objetivos el IIRSA se encuentra implementar una visión mas integral de infraestructura, es decir, que exista una correlación en el desarrollo de transporte, energía y telecomunicaciones que concuerden con la infraestructura en tecnologías de la información, ambiental y social.

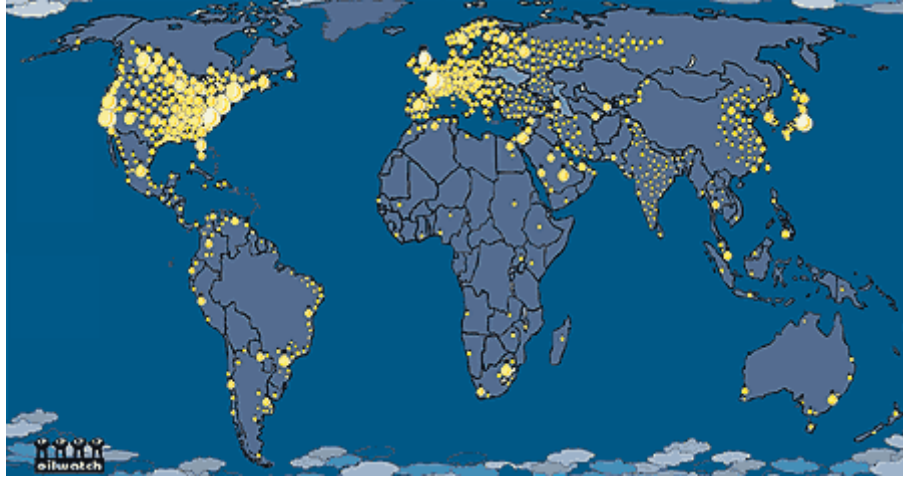
Otro objetivo esencial es definir ejes de integración y desarrollo regional para Insertar los proyectos de infraestructura de manera estratégica, en un intento de priorizar acciones y por lograr mayor eficiencia en las inversiones.

El IIRSA quiere transformar los sistemas e instituciones de los estados, sobre todo las que se encargan de la normatividad sobre el uso de la infraestructura, debido a que por lo general, estas normas obstaculizan la infraestructura de tipo multinacional que se quiere construir. Por ejemplo, los pasos de frontera y los sistemas de transporte. Los tratados de libre comercio son figuras de las cuales las grandes potencias se sirven para lograr eliminar las normatividades inconvenientes en lo que respecta a la ejecución de proyectos que faciliten el comercio y el suministro de recursos, puesto que los centros imperiales consumen energía y materia en exceso.<sup>22</sup>

En términos generales, el IIRSA tiene como propósito la extracción de los recursos naturales de la manera más rápida y más barata posible, y sin obstáculos físicos ni aduaneros de ningún tipo. Como consecuencia, las obras de infraestructura que hacen parte del IIRSA, generaran impactos en el uso de la tierra, la cultura, las dinámicas del campo y sus habitantes, y la biodiversidad.

---

<sup>22</sup> Por ejemplo, Estados Unidos posee el 5% de la población mundial, pero consume el 30% del petróleo y el 25% de los recursos no renovables de la A a la Z



Mapa 4: Fuente: Vega Cantor Renán, Colombia y la estrategia militar del imperialismo estadounidense en nuestra América, 2010

Existen ejemplos concretos en torno a estos temas como lo son los bajos pagos por las tierras que realiza el gobierno, en lugares donde se desarrollaran proyectos de infraestructura; o, en casos en que las tierras se sitúan al borde de las carreteras, su valor aumenta y también la presión por desocuparlas o comprarlas, por parte de los interesados; En el aspecto ambiental, la posible contaminación, destrucción de bosques y erosión de suelos en el entorno de las carreteras y la facilidad de acceso a los bosques, depósitos arqueológicos y aguas, lo que contribuye a la depredación de la naturaleza, además de la llegada de individuos u organizaciones ajenas a las localidades que pueden representar impactos culturales negativos y marginalización de las poblaciones locales.

El IIRSA (ver mapa 4) involucra los países: Argentina, Bolivia, Brasil, Chile, Colombia, Guayana, Paraguay, Perú, Suriname, Uruguay y Venezuela. El IIRSA se constituye en 12 ejes de integración que trazan las rutas mas adecuadas para el transporte de mercancías, particularmente, entre el océano pacífico y el océano atlántico.

Los ejes para el transporte hacia el pacífico, cobran mucha importancia, debido a que gran parte de los intercambios comerciales del mundo se da entre los Estados Unidos y países asiáticos como China y Japón.

Ejes de IIRSA:

1. eje MERCOSUR
2. eje andino (ver mapa 5)
3. eje interoceánico Brasil-Bolivia-Perú-Chile
4. eje Venezuela-Brasil-Guyana-Suriname
5. eje multimodal Orinoco-Amazonas-Plata
6. eje multimodal del Amazonas ( Brasil-Colombia-Ecuador-Perú)
7. eje marítimo del atlántico
8. eje marítimo del pacífico
9. eje Neuquén-concepción
10. eje Porto alegre-Jujuy-Antofagasta
11. eje Bolivia-Paraguay- Brasil
12. eje Perú-Brasil

# IIRSA



Mapa 5. Fuente: [www.iirsa.org/graficos/eje\\_mapa\\_general.jpg](http://www.iirsa.org/graficos/eje_mapa_general.jpg), revisado 8/25/2008.



## 2.2 EJE ANDINO



Mapa 6. Fuente: [www.iirsa.org/gráficos/eje\\_andino.jpg](http://www.iirsa.org/gráficos/eje_andino.jpg), revisado 8/25/2008.

## PROYECTOS EN COLOMBIA

EJE	GRUPO	NOMBRE PROYECTO
Andino	G01	<u>CORREDOR VIAL SANTA MARTA - PARAGUACHÓN - MARACAIBO - BARQUISIMETO -</u>



		<u>ACARIGUA (EXISTENTE)</u>
Andino	G02	<u>CONEXIÓN CÚCUTA - MARACAIBO</u>
Andino	G02	<u>CORREDOR PERIFÉRICO DE BOGOTÁ</u>
Andino	G02	<u>CORREDOR VIAL BOGOTÁ - BUENAVENTURA</u>
Andino	G02	<u>IMPLEMENTACIÓN DEL CENTRO BINACIONAL DE ATENCIÓN DE FRONTERA (CEBAF) EN EL PASO DE FRONTERA CÚCUTA - SAN ANTONIO</u>
Andino	G02	<u>IMPLEMENTACIÓN DEL CENTRO BINACIONAL DE ATENCIÓN DE FRONTERA (CEBAF) EN EL PASO DE FRONTERA TULCÁN - IPIALES (RUMICHACA)</u>
Andino	G02	<u>REHABILITACIÓN DE LA VÍA CÚCUTA - BUCARAMANGA</u>
Andino	G02	<u>REHABILITACIÓN RUMICHACA - PASTO - CHACHAGÜÍ</u>
Andino	G03	<u>CULMINACIÓN DE LA PAVIMENTACIÓN TAME - ARAUCA</u>
Andino	G03	<u>CULMINACIÓN DE LA PAVIMENTACIÓN TAME - VILLAVICENCIO</u>
Andino	G03	<u>MEJORAMIENTO DEL PUENTE JOSÉ ANTONIO PÁEZ</u>
Andino	G03	<u>PASO DE FRONTERA SARAVENA</u>
Andino	G03	<u>TRAMO VIAL SARAVENA - EL NULA</u>
Andino	G04	<u>CORREDOR VIAL BOGOTÁ - BUENAVENTURA</u>
Andino	G04	<u>MEJORAMIENTO DE LA NAVEGABILIDAD DEL RÍO META</u>
Andino	G04	<u>TRAMOS FALTANTES DE PAVIMENTACIÓN ENTRE VILLAVICENCIO Y PUERTO LÓPEZ</u>
Andino	G05	<u>CENTRO BINACIONAL DE ATENCIÓN DE FRONTERA (CEBAF) RÍO MATAJE</u>
Andino	G05	<u>PROYECTO LA ESPRIELLA - RÍO MATAJE INCLUYE PUENTE SOBRE RÍO MATAJE</u>
Andino	G06	<u>CENTRO BINACIONAL DE ATENCIÓN DE FRONTERA (CEBAF) SAN MIGUEL Y SUS ACCESOS</u>
Andino	G06	<u>MEJORAMIENTO Y PAVIMENTACIÓN DEL TRAMO MOCOA - SANTA ANA - SAN MIGUEL</u>
Andino	G09	<u>ARMONIZACIÓN REGULATORIA: ELÉCTRICA, GASÍFERA Y PETROLERA</u>
Andino	G09	<u>FORTALECIMIENTO DE LAS INTERCONEXIONES CUATRICENTENARIO - CUESTECITAS Y EL COROZO - SAN MATEO</u>
Andino	G09	<u>PROYECTO INTERCONEXIÓN ELÉCTRICA COLOMBIA - ECUADOR, SEGUNDA ETAPA</u>
Andino	G09	<u>PROYECTO INTERCONEXIÓN ELÉCTRICA COLOMBIA - ECUADOR. LÍNEA 230 KV ENTRE SUBESTACIONES PASTO (COLOMBIA) Y QUITO (ECUADOR)</u>
Andino	G09	<u>PROYECTO INTERCONEXIÓN ELÉCTRICA COLOMBIA - VENEZUELA, PUERTO NUEVO - PUERTO PÁEZ - PUERTO CARREÑO</u>
Andino	G09	<u>PROYECTOS DE INTERCONEXIÓN GASÍFERA</u>
Andino	G10	<u>APROVECHAMIENTO DE LA INFRAESTRUCTURA EXISTENTE Y DE LAS NUEVAS CONEXIONES PARA AUMENTAR LA INFRAESTRUCTURA DE COMUNICACIONES</u>
Andino	G10	<u>CABLEADO DE FIBRA ÓPTICA PARA TELECOMUNICACIONES EN REDES DE TRANSMISIÓN</u>
Del	G01	<u>ACCESO Y ADECUACIÓN DEL PUERTO DE PUERTO ASÍS (MUELLE LA ESMERALDA)</u>

Amazonas		
Del Amazonas	G01	<u>ADECUACIÓN DEL PUERTO DE TUMACO</u>
Del Amazonas	G01	<u>CORREDOR VIAL TUMACO - PASTO - MOCOA - PUERTO ASÍS</u>
Del Amazonas	G01	<u>INTERCONEXIÓN ELÉCTRICA YAVARATÉ (MITÚ) - FRONTERA CON BRASIL</u>
Del Amazonas	G01	<u>VÍA PERIMETRAL DE TÚQUERRES</u>
Del Amazonas	G06	<u>ASPECTOS AMBIENTALES Y SOCIALES DE LAS CUENCAS ALTAS DE LOS RÍOS AMAZÓNICOS</u>
Del Amazonas	G06	<u>MEJORAMIENTO DE LA NAVEGABILIDAD DEL RÍO PUTUMAYO</u>

Fuente: [www.iirsa.com](http://www.iirsa.com).

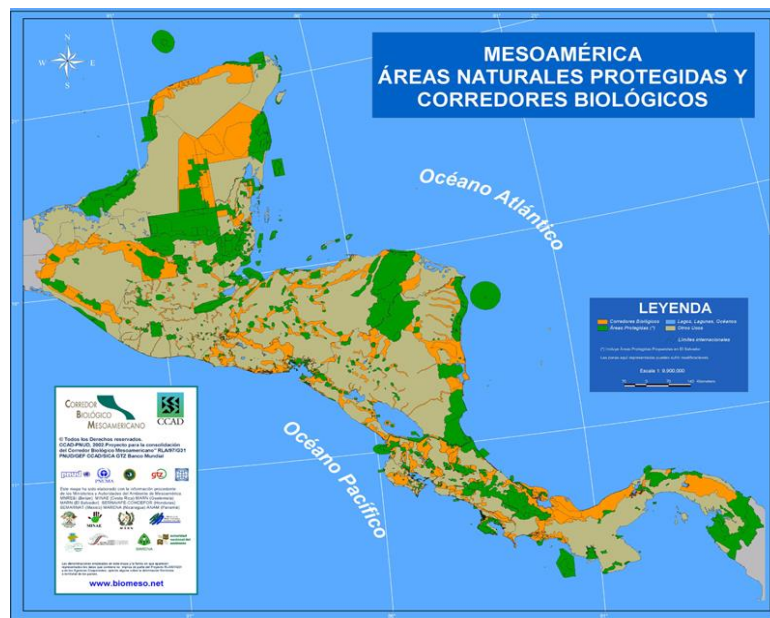
### 2.3. CORREDOR BIOLÓGICO MESOAMERICANO

Dentro de los proyectos de conservación ambiental, se encuentran los corredores biológicos como una estrategia de planeación regional de creación de redes o sistemas que permitan la conservación ecológica. En relación a estos, es importante resaltar el concepto de conectividad que tiene que ver con la capacidad de un paisaje para la dispersión de una o varias especies.

En teoría, Los corredores biológicos pretenden articular la conservación y el desarrollo socioeconómico de manera sostenible.

El corredor biológico mesoamericano va desde el Darién en Panamá hasta la selva maya en el sur de México atravesando 8 países de centro América. Se ha definido como un sistema de ordenamiento territorial compuesto por la interconexión del sistema de áreas protegidas (SICAP) con zonas aledañas de amortiguamiento y uso múltiple.

El corredor biológico mesoamericano estará compuesto por áreas protegidas intocables y también por tierras comunitarias y privadas donde se busca un uso eco amigable de los recursos con fin de proteger los bosques, los sistemas productivos sostenibles y ecosistemas instaurados. En general, el CBM se planteo con el objetivo de disminuir problemas ambientales en Mesoamérica como la deforestación y la caza, la pesca y la extracción de recursos indiscriminadas.



Mapa 7corredor biológico mesoamericano. Fuente: The World Bank Group. <http://wbi018.Worldbank.org/mesoam/umbpubhp.nst/>, revisado8/25/2008.

La propuesta del corredor biológico mesoamericano fue avalada por los mandatarios de la región, en una cumbre presidencial de Panamá en julio del 1997.

El corredor biológico mesoamericano esta incluido en el plan puebla Panamá del que Colombia Hará parte importante, como se explico anteriormente, facilitando la conectividad entre Centroamérica y Suramérica.

### 2.3.1 PLAN PUEBLA PANAMÁ (PPP)

El plan Puebla Panamá es un proyecto propuesto por el presidente mexicano Vicente Fox en el 2000, impulsado por Estados Unidos; financiado por el BID y el banco mundial; y aceptado por los presidente de Centroamérica en el 2001.

El plan Puebla Panamá tiene por objetivo crear un corredor que implique la privatización de las terminales aéreas y portuarias, las carreteras, la energía, el agua, el gas y el petróleo en beneficio del desarrollo. Esta área va desde el estado de Puebla en el centro de México, pasando por seis países de centro América; hasta Panamá; incluye reservas de agua dulce, madera, petróleo, el corredor mesoamericano y millones de obreros potenciales a bajo costo.

### CARRETERA PANAMERICANA



Mapa 8. Fuente: ONIC, CECOIN Y GHK, tierra profanada. Grandes proyectos en territorios indígenas de Colombia, disloque editores, Bogotá 1995


Colombia es considerada importante para el Plan Puebla Panamá. El departamento del Chocó representa una localización estratégica debido al tapón del Darién que allí se localiza, y que posteriormente a la construcción del tramo de la carretera panamericana unirá a Centroamérica con Suramérica. La incorporación de Colombia como miembro pleno del Plan Puebla Panamá en 26 octubre de 2006.

En el Plan Puebla Panamá se inscribe la iniciativa de integración energética que incluye la Interconexión eléctrica y gasífera, como una de las grandes líneas de acción del PPP.

En este aspecto, existen avances en la estructuración del Sistema de Interconexión Eléctrica Centroamericana (SIEPAC), que pretende unificar e interconectar los mercados eléctricos de la región, con el fin de promover un incremento de las inversiones privadas en el sector y una reducción del precio de la electricidad. Este proyecto, ha sido retomado por el Programa de Integración Energética Mesoamericano (PIEM), adoptado en la Cumbre de Cancún, en diciembre de 2005, por parte de los países miembros del SICA, Colombia, México y República Dominicana, en diciembre de 2005. El programa de integración energética mesoamericana (PIEM) hace parte de una estrategia en la búsqueda de opciones frente a la crisis energética de los países centroamericanos, ocasionada por el alza del petróleo.

Los proyectos de interconexión eléctrica y gasífera entre Colombia y Panamá, han Constituido un punto de partida, para el desarrollo de las propuestas del PPP y del PIEM, aprovechando la posición estratégica de Colombia como país de conexión entre Centroamérica y la Región Andina.

## 2.4. CORREDOR BIOLÓGICO CHOCO MANABÍ



Mapa 9. Fuente: <http://www.chocomanabi.org/>, revisado 8/25/2008.

El Corredor de Conservación Chocó-Manabí (CCCM), se extiende desde las cumbres de la Cordillera Occidental de los Andes hacia el Océano Pacífico, y del departamento del Chocó en Colombia, hasta los bosques secos de la provincia de Manabí en Ecuador. En el corredor biológico Choco Manabí se encuentra incluida la región del choco biogeográfico y los parques nacionales naturales Munchique y farallones de Cali que se sitúan en el Cauca y el Valle del Cauca, cerca a la región del Naya.

Conservación internacional (CI), Esta impulsando desde el 2001 el corredor de conservación choco Manabí por ser una de las regiones mas amenazadas en el aspecto ambiental.

Se estima que esta ecorregión terrestre prioritaria (ETP) contiene gran variedad de ecosistemas diferentes. Se incluye entre ellos la mayor variedad florística del

neotrópico en el Choco Biogeográfico y múltiples especies de mamíferos, anfibios, aves y reptiles. Además, el corredor esta habitado por pueblos diversos: Tule, Embera, Wounan, Awa, Achachi, Jamacoagues, Machalillas, Manteños, Tsachilas, y múltiples palenque y consejos de afrodescendientes.

El corredor de conservación choco Manabí es un proyecto impulsado por el fondo de alianzas para ecosistemas críticos (CEPF), una alianza entre el banco mundial, el fondo ambiental global, el gobierno de Japón y la fundación MacArthur para ayudar a financiar la conservación de la biodiversidad amenazada en el mundo.

2.5.

**REGIÓN DEL PACIFICO  
LOCALIZACIÓN DE LOS PROYECTOS Y OBRAS DE INFRAESTRUCTURA**



Fuente: tierra profanada, grandes proyectos en territorios indígenas de Colombia, ONIC, CECOIN, CHK, Disloke editores, Bogotá, 1995.

- (7) LA CARRETERA TUMACO - MANTA, ECUADOR.
- (8) LA CARRETERA GUAYACANA - PAYÁN.
- CARRETERA URRAO - BUCHADÓ - BAHÍA SOLANO/CUPICA.
- (9) Bahía Cupica.
- CARRETERA PEREIRA - QUIBDÓ Y LA VÍA AL MAR, LAS ANIMAS BAHÍA SOLANO. SU CONEXIÓN CON LA CONSTRUCCIÓN DEL PUERTO DE TRIBUGÁ.
- (10) Tramo corredor Pereira - Quibdó.
- (11) Caserío Afrocolombiano de Santa Cecilia.
- LA DERIVACIÓN HACIA BAHÍA SOLANO.
- (12) Región de Pie de Pató.
- (13) Contemplación a Nuquí, como Puerto de expansión.
- (14) EL PUERTO DE TRIBUGÁ.
- (15) PROYECTO ECO-TURÍSTICO DE TRIBUGÁ.
- OTRAS CARRETERAS PREVISTAS.
- (16) Popayán - Guapí.
- (17) Popayán - El Bordo - Argelia - López.
- (18) El Tambo - López.
- (19) Cartago (Valle) - San José del Palmar - Novita, (Choco).
- (20) CARRETERA EL DOVIO/BOLIVAR (VALLE) - SIPÍ (CHOCO).
- (21) Ligado al Proyecto del Río Garrapatas.
- (22) Serranía de los paraguas.
- (23) EL CANAL INTEROCEÁNICO.  
Corredor vial terrestre: vía férrea, carretera y polducto unirá a Bahía Candelaria (24), en el Atlántico, con Bahía Cupica (9) en el Pacífico.
- (25) LA RECTIFICACIÓN DE LOS CANALES NATURALES DE LOS ESTEROS DEL SUR LITORAL PACIFICO.
- TRASVASE DEL RÍO CAUCA Y PROYECTO HIDROELÉCTRICO CALIMA III.
- (26) Central Calima I.
- (27) Central proyectada Calima III.
- (28) Proyecto trasvase.(desviar cause del río Cauca) en el sitio de Vijes y Yotoco.
- (29) Alteración de la dinámica del delta del río San Juan
- (30) PROYECTO HIDROELÉCTRICO ARRIEROS DEL MICAY.
- PROYECTO HIDROELÉCTRICO DE LOS RÍOS PATÍA Y TELEMBÍ.
- (31) Proyecto Hidroeléctrico Patía I.
- (32) Proyecto Hidroeléctrico Patía II.
- (33) Proyecto Hidroeléctrico del río Telembí.
- OTROS PROYECTOS HIDROELÉCTRICOS.
- (34) Pequeñas hidroeléctricas sobre el río Atrato.
- (35) Proyecto de la Quebrada Mutatá, en Bahía Solano.
- (36) Proyecto de Micro central en el río Jolí. en López.

- EL CORREDOR VIAL DEL DAGUA Y LA BAHIA HACIA MALAGA.
- (1) Carretera Cali - Pto. de Buenaventura (2).
- (3) Base Naval Militar de bahía Malaga.
- (4) POLIDUCTO BUGA - BAHIA MALAGA.
- (5) LA ZONA FRANCA TURISTICA DEL PACIFICO DE B. MALAGA.
- (6) CORREDOR VIAL DEL SUR.

Mapa 10



La localización aproximada de los proyectos en mayor importancia en el pacífico se identifica con un número entre paréntesis.

#### Corredor vial Cali- Buenaventura y Bahía Málaga

Consta de una vía férrea, un oleoducto, una red de transmisión eléctrica y una carretera. La carretera Cali- Puerto de Buenaventura (1), El puerto de Buenaventura<sup>23</sup> (2) La derivación de la vía férrea que conduce hacia la Base Naval de Bahía Málaga(3) y el carretable, también como derivación de la vía férrea, que llega hasta el río calima.

El gobierno de Colombia tiene como prioridad el proyecto de construir un puerto en el pacífico que funciones de manera complementaria al puerto de Buenaventura y tenga capacidad portuaria en la cuenca del pacífico, se han considerado opciones como el puerto de aguas profundas de Bahía Málaga, el puerto de aguas profundas de Tribugá, la ampliación del puerto de Tumaco y la ampliación del puerto de Buenaventura.

La alternativa de PAP de Bahía Málaga es una de las más cuestionadas por su impacto ambiental. Se considera un factor importante la presencia de ballenas jorobadas que llegan anualmente a aparearse y tener sus crías. La colisión con grandes barcos y la contaminación por residuos de hidrocarburos químicos y domésticos afectarían la reproducción de las ballenas, para llegar al PAP los barcos utilizarían la misma ruta que han utilizado las ballenas desde las zonas australes. (Bermúdez, 2008)

#### La zona franca turística del pacífico de Bahía Málaga (5)

---

<sup>23</sup> El puerto de Buenaventura mueve cerca del 30% de la carga total del país, y la línea férrea mueve cerca del 10% de la carga del puerto.

El proyecto esta localizado en el extremo suroeste de la Bahía. De manera complementaria se han previsto recursos para la ampliación del Puerto de Buenaventura e inversiones en la rehabilitación de la carretera Buenaventura-Cali-Loboguerrero y reparación de la vía férrea.

La carretera al occidente del departamento del Cauca

Existen varias propuestas que buscan la vía al mar: La carretera Popayán-Guapi (16) que llegaría a López de Micay. Existen dos estudios sobre esta carretera. Uno de ellos proyecta la carretera Popayán-Argelia-López (17) vía que tendría 288 Km. de los cuales hay construidos 208. El otro estudio adopta la vía El Tambo-López (18). Estas carreteras tendrían impactos ambientales de colonización sobre territorios de indígenas Eperara-Siapidara. (ONIC: 1995)

La rectificación de los canales naturales de los esteros del sur del Litoral Pacífico

Es un proyecto para facilitar la navegación entre el puerto de Buenaventura y Tumaco, mediante el dragado de canales naturales que conforman el paisaje de esteros y manglares típico del sur del litoral. (25) Las comunidades que habitan los manglares<sup>24</sup> se han opuesto al proyecto debido a que se pone en riesgo la vida de ecosistemas y vida acuática.

El manglar es un elemento fundamental en el la reproducción de los ecosistemas que tienen lugar en la parte baja de los ríos, es el lugar también donde se solventan las necesidades, donde se extraen los productos, es el territorio donde

---

<sup>24</sup> Se conoce como manglar al grupo de árboles que soportan la inundación de las mareas y la desembocadura de los ríos y que se encuentran entre el límite continental y marino. El manglar esta sujeto a una serie de variables que se encuentran en interacción constante como las corrientes marinas, los vientos, la precipitación, el caudal y la sedimentación de los ríos, entre otros. Como manglar se conoce a ciertas asociaciones costeras de los trópicos y subtrópicos que tienen características comunes a pesar de pertenecer a diferentes grupos taxonómicos Los manglares en el mundo y en Colombia, Juan Carlos Villalba, [www.sogeocol.com.co](http://www.sogeocol.com.co). Revisado en junio 10 de 2009.

se crea y se recrea, donde se reproduce la vida en las comunidades. La destrucción de los manglares va a significar una transformación de las dinámicas socioculturales de las comunidades que están ubicadas en la zona baja del río, sobre todo en la zona del litoral. Sin embargo, este proyecto fue anexado mediante el artículo 65 a la ley 70 de comunidades negras. Un activista de PCN y afrodescendiente proveniente de la cuenca del Naya, establece desde su óptica, algunas de las cuales podrían ser consecuencias de este megaproyecto en específico, para el pacífico y para la localidad del Naya, con más fuerza, para los pobladores de la parte baja de la región:

Es un megaproyecto que aunque estaba planteado antes de la masacre, Hoy hay un interés muy fuerte por concretar esta iniciativa. La lectura hay que hacerla en términos de lo que significa hoy la región para el gran capital nacional y multinacional y para el sistema económico capitalista; y en esa medida el riesgo es permanente y progresivo para cualquier territorio, para cualquier cuenca, cualquier río, cualquier consejo comunitario, cualquier localidad que haga parte de la región.

Ese proyecto significa una afectación en la relación campo-poblado que es una relación sociocultural de las comunidades negras. Toda esa dinámica de relacionamiento con la parte urbana, en este caso, en Buenaventura, van a ser afectadas por la profundización de este modelo económico de desarrollo. Por ejemplo, en la zona de bajamar, las comunidades que vienen de los ríos, Naya, Cajambre, Yurumanguí, Raposo, Anchicayá, han establecido un vínculo social con Buenaventura. Por ejemplo, hay un barrio que se llama La Playita, allí está la calle del nayero, es el territorio que ha sido constituido mayoritariamente por poblaciones del Naya, donde hay una relación muy fuerte con la persona que llega, tienen sus familiares allí, llegan allí, le sirve de muelle tradicional, donde llegan las lanchas, las embarcaciones. Estas comunidades que habitan territorio de bajamar, van a ser desalojadas, además, la relación campo poblado, va a ser afectada.<sup>25</sup>

En ocasiones un megaproyecto que no se ubica en una localidad específica afecta la dinámica sociocultural de las comunidades, por ejemplo, la comunidad del Naya y las comunidades de los ríos aledaños van a verse afectados por lo que este sucediendo en el casco urbano, en la ampliación de la plataforma económica de enclave que le llaman ampliación de la plataforma portuaria en el municipio de Buenaventura.

---

<sup>25</sup> Entrevista a Nayero y activista de PCN, junio 17 de 2010, Buenaventura, Valle.

Proyecto hidroeléctrico arrieros de Micay

Proyecto de iniciativa de los gobiernos del Valle y Cauca para ejecutarse en el municipio de López de Micay, (30) cuyo estudio de impacto ambiental fue rechazado por el INDERENA.

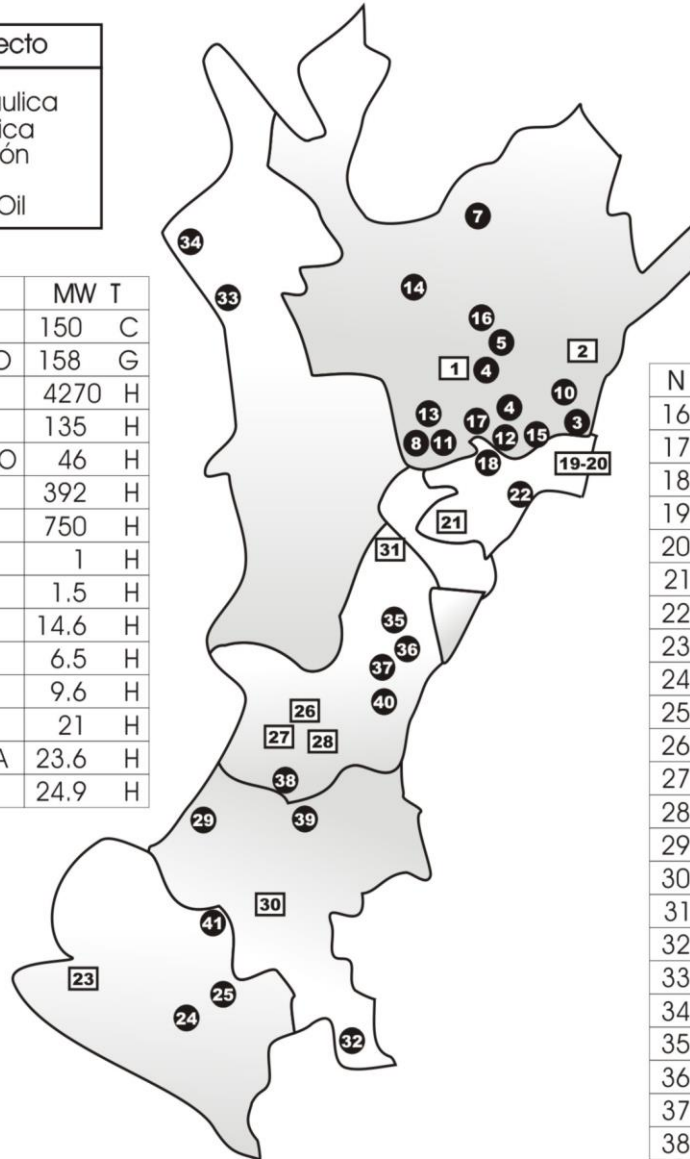
El INDERENA, negó la viabilidad al proyecto arrieros de Micay, de la misma manera la carretera hacia la obra, debido a que cruzaría el Parque Nacional Natural Munchique y ocasionaría daños irreparables al alto río Micay. Actualmente se adelantan estudios para revocar la decisión del INDERENA.

2.6.

## PROYECTOS ENERGETICOS EN LA REGION OCCIDENTAL DE COLOMBIA

Tipo de Proyecto	
H	Hidráulica
T	Térmica
C	Carbón
G	Gas
FO.	Fuel Oil

N	PROYECTO	MW	T
1	SINFANA	150	C
2	PUERTO BERRIO	158	G
3	PESCADERO	4270	H
4	GUAICO	135	H
5	SAN FRANCISCO	46	H
6	PORCE II	392	H
7	NECHI	750	H
8	SANTANA RITA	1	H
9	SABALETAS	1.5	H
10	CARACOLI	14.6	H
11	RIO FRIO	6.5	H
12	SONSON II	9.6	H
13	RIO PIEDRAS	21	H
14	LA HERRADURA	23.6	H
15	AURES	24.9	H



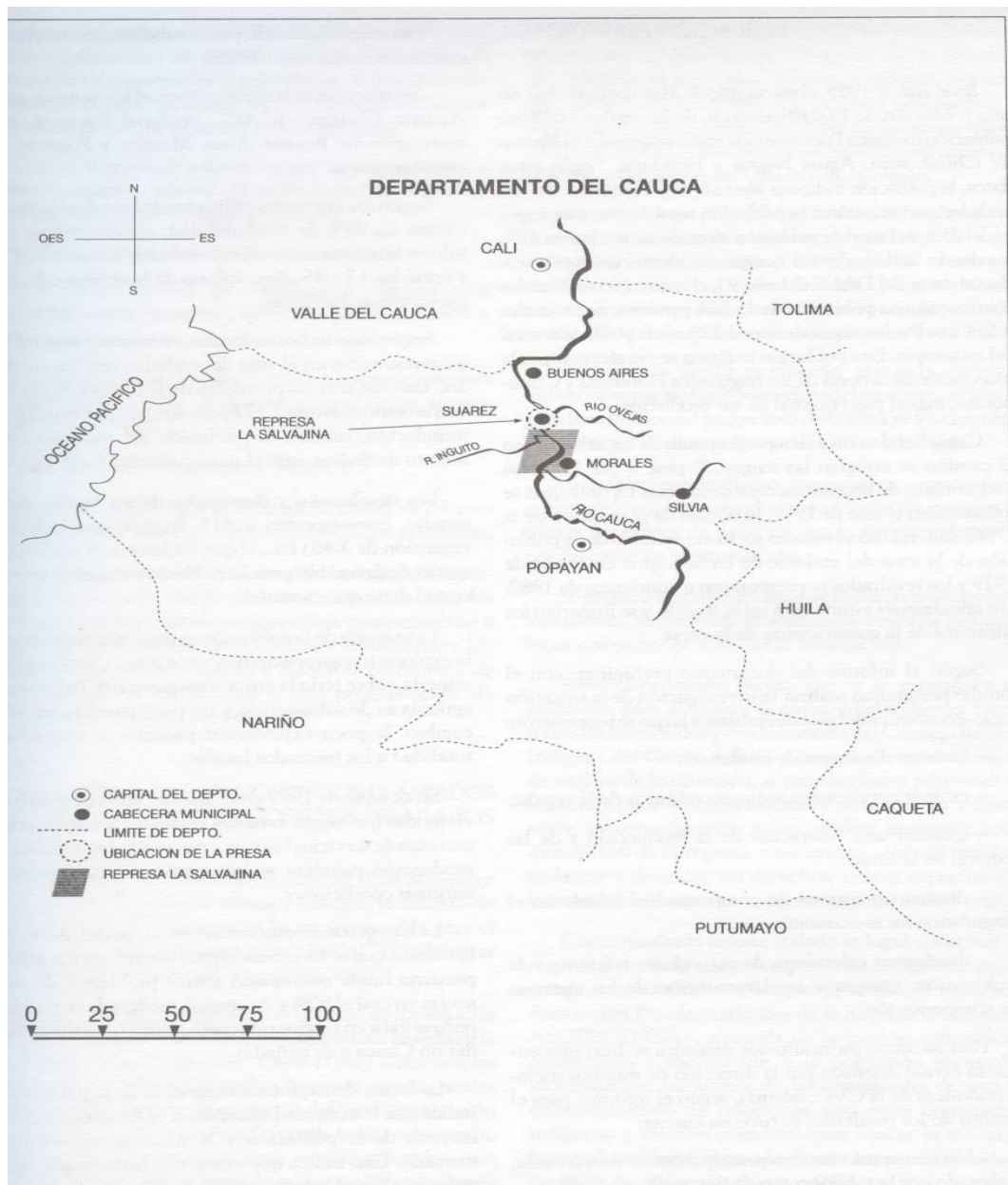
N	PROYECTO	MW	T
16	MONTAÑITAS	25	H
17	CAÑAVERAL	56.1	G
18	ENCIMADAS	67.3	H
19	TERMODORADA	48.8	G
20	TERMODORADA 2	48.8	G
21	GEOTERMIA RUIZ	50-150	G
22	MIEL II	400	H
23	PETROSUR	150	FO
24	GUAMUES I	428	H
25	GUAMUES II	605	H
26	TERMOPACIFICO	448.8	H
27	TERMOVALLE	199	G
28	TERMOENCALI	220	G
29	MYCAY-PLATEADO	700	H
30	TERMOSUR	150	C
31	AZUL SENEGAL		
32	AMDAQUI	706	H
33	CUPICA		
34	JURADO		
35	CAICEDONIA	3.4	H
36	SEVILLA BULAGRANDE	3.8	H
37	R. PALO	35	H
38	TIMBA	26	H
39	TRASVASE R. OVEJAS	26	H
40	R. FRAYLE	8.2	H
41	PATIA I Y II	1780	H

Fuente: Gramática de la Barbarie. Humberto Cardenas

Mapa 11

El mapa de proyectos energéticos en la región occidental de Colombia, muestra en la región del Naya dos proyectos importantes 38 y 39, proyecto en el corregimiento de Timba y proyecto transvase del río ovejas respectivamente.

### 2.6.1. EL EMBALSE DE SALVAJINA Y EL PROYECTO DE DESVIACIÓN DEL RÍO OVEJAS



Mapa 12. Fuente: ONIC, CECOIN Y GHK, tierra profanada. Grandes proyectos en territorios indígenas de Colombia, disloque editores, Bogota 1995.

El proyecto hidroeléctrico que requiere la desviación del río ovejas esta a cargo de Unión FENOSA<sup>26</sup> que está presente en Colombia desde el año 2000 a través de la Empresa de Energía del Pacífico S.A. EPSA centrada en la generación de energía en el Cauca. Unión FENOSA ha adquirido una deuda ambiental debido a los impactos que ha generado el embalse de Salvajina.

La represa de salvajina fue construida por la Corporación del Valle y Cauca C.V.C., se planeo como un sistema de regulación del caudal de agua del Río Cauca, y como un sistema de aprovechamiento para la generación de energía eléctrica.

La puesta en marcha del embalse de salvajina ha generado impactos negativos las comunidades afrodescendientes e indígenas, principalmente en los municipios de Suárez, Buenos Aires y Morales en el Cauca. En 1985, el municipio de Morales contaba con 13040 personas de las cuales 3028 era población indígena Páez, asentada en los resguardo Chimborazo, Aguas Negras y Honduras. L a población afectada por el embalse fue de 25% en ese municipio y 42% en el total de la población afectada, quedando aislada al margen occidental del río Cauca.

Se afecto el sector de la minería y la pesca artesanales como actividades de manutención de las familias locales, lo que genero desplazamiento de algunos miembros de las familias a otros lugares para conseguir el sustento. Dentro de los impactos ambientales, esta la perdida de especies propias de ecosistemas ribereños y del río y los cambios de temperatura en las zonas de embalse que afectaron la agricultura.

La idea de la desviación del Río Ovejas, esta proyectada como obra complementaria al Embalse de Salvajina desde la planeación y la realización del

---

<sup>26</sup> Unión FENOSA es una compañía española de gas y electricidad presente en 12 países, esta compañía ocupa el tercer lugar de importancia en el país ibérico.

embalse de salvajina, además, hace parte del Plan de Expansión del Sistema Eléctrico para el Valle del Cauca elaborado por la Empresa de Energía del Pacífico SA - EPSA E.S.P. para ejecutarse entre 1996 a 2010. Con el propósito de disminuir la dependencia del sistema interconectado nacional y de suplir la demanda futura de energía para el Valle del Cauca, existen proyectos térmicos e hidroeléctricos entre los que se encuentra principalmente la desviación del río ovejas al embalse de salvajina.

El año 1996 EPSA realizó estudios sobre los requerimientos del proyecto de desvío del río ovejas y los impactos ambientales ocasionados, que era necesaria la realización de un conjunto de obras civiles, incluyendo una presa derivadora, un túnel de desvío para la construcción, un túnel de conducción, vías de acceso entre otras cosas.

Algunas comunidades afrocolombianas, en oposición al proyecto, haciendo uso de la protección a sus derechos a la identidad cultural, participación y defensa del territorio y los recursos naturales; decidieron apelar a través de la realización de una consulta previa con el objeto de evaluar el Estudio de Impacto Ambiental del Proyecto de Desvío del Río Ovejas al Embalse de Salvajina – DROES.

La consulta se realizó en 1997. Los gastos de la consulta previa fueron pagados por EPSA, y el proceso fue pactado por la compañía y los voceros de las comunidades.

A lo largo del proceso de consulta se evaluó la metodología desarrollada para la elaboración de la Evaluación de Impacto Ambiental, sus alcances y limitaciones. En este proceso se detectaron insuficiencias en la evaluación de los impactos presentados, así como la existencia de impactos no incluidos en la Evaluación de Impacto Ambiental, tanto en el medio físico como social y cultural.



Se sabe que los impactos que podría generar la desviación del río ovejas al embalse de Salvajina serían:

- Deseccación del río por pérdida del caudal
- Cambios en los ritmos y tiempos propios de la comunidad
- Disminución de la pesca
- Entrada de población ajena a la localidad
- Entrada de mineros extraños
- Impacto en el transporte de guadua para el comercio
- Alteración de la calidad del agua para consumo humano
- Pérdida de flora y fauna acuática y terrestre en las riberas del río
- Aparición de plagas

Por otro lado, El proyecto 38 localizado en el corregimiento de Timba en el municipio de Buenos Aires, incluye a la troncal del río Cauca como proyecto energético estratégico. La troncal del río Cauca también es señalada en el mapa de IIRSA como proyecto de mejoramiento de la conexión vial del occidente y el norte colombiano y suramericano por medio de una troncal paralela al río Cauca, desde Popayán hasta puesto Valdivia en Antioquia. Es relevante manifestar que el corregimiento de Timba, localizado en el municipio de Buenos Aires en el Cauca, hizo parte del recorrido que hicieron las autodefensas en la masacre del 2001.

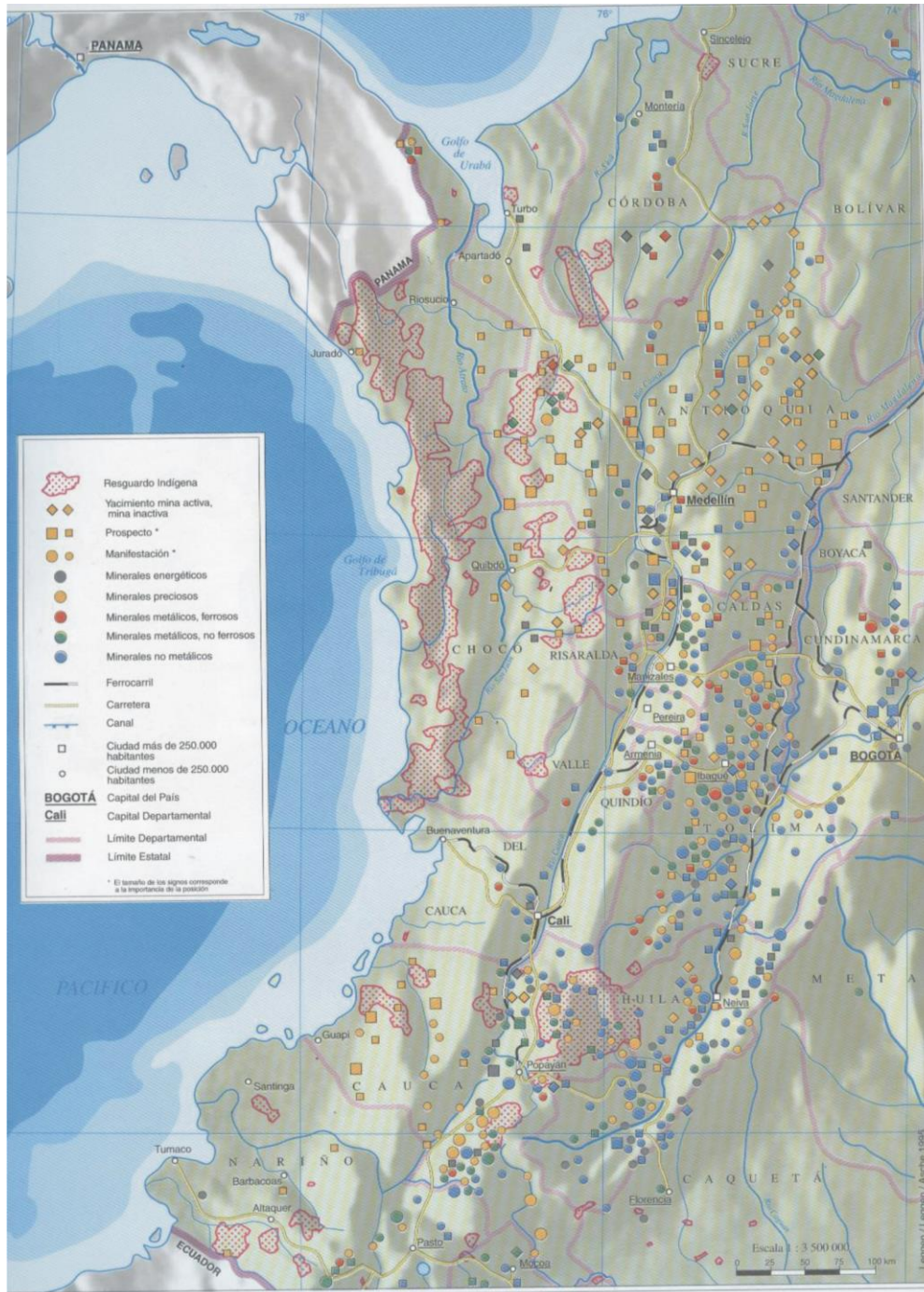
## **ANEXOS**

## TERRITORIOS INDIGENAS Y PETROLEO EN LA COSTA PACÍFICA



Mapa 13. Fuente: ONIC, CECOIN Y GHK, tierra profanada. Grandes proyectos en territorios indígenas de Colombia, disloque editores, Bogotá 1995

## TERRITORIOS INDIGENAS Y MINAS EN LA COSTA PACÍFICA



Mapa 14. Fuente: ONIC, CECOIN Y GHK, tierra profanada. Grandes proyectos en territorios indígenas de Colombia, disloque editores, Bogotá 1995



## TERRITORIOS INDIGENAS Y PROYECTOS DE DESARROLLO EN LA COSTA DEL PACÍFICO



Mapa 15. Fuente: ONIC, CECOIN Y GHK, tierra profanada. Grandes proyectos en territorios indígenas de Colombia, disloque editores, Bogotá 1995

### **CAPITULO 3**

#### **EL ÁMBITO TRANSNACIONAL EN LA ESFERA LOCAL DEL NAYA**

A propósito de los impactos de lo transnacional, es decir, lo que traspasa fronteras y naciones, a nivel de una localidad; es relevante hacer una aproximación a conceptos como desarrollo y modernidad, dado su uso constante en el discurso político actual, particularmente dirigido a los países considerados poco competitivos en el mercado mundial; carentes de desarrollo industrial, crecimiento económico, altos índices de pobreza pero sobre todo, fuentes de materias primas como Colombia.

El concepto de desarrollo tiene su origen en Europa occidental, en el periodo histórico llamado modernidad a finales del siglo XVIII, donde los conocimientos expertos jugaron un papel importante en las áreas de las ciencias humanas y naturales y la tecnificación de diferentes prácticas culturales con que se dio paso a aparatos administrativos y nuevas formas de regulación social, en otras palabras, se burocratizo la vida cotidiana que antes se regulaba con normas que surgían de la interacciones culturales propias; debido a la especialización se da paso al surgimiento de varias formas de capitalismo.

Se ha hecho una relectura del fenómeno de la modernidad en términos de su esencia, la colonialidad. La modernidad se caracteriza por un enfoque global, que en lugar de concebirla como fenómeno originado únicamente al interior de Europa, se amplía, dominando a otros, pero manteniendo a Europa como centro, y a su vez se constituye por colonialismo, postcolonialismo e imperialismo, teniendo en cuenta como elemento primordial las formas de explotación en las economías. (Escobar 2005:94)

Es importante enfatizar también los significados de imperialismo e imperio. Antoni Negri y Michael Hard en su texto “imperio” en un intento de comprender las transformaciones de la soberanía en los estados del orden mundial globalizado plantean el imperio como un orden supranacional sin tener en cuenta límites territoriales, donde los sistemas de poder basados en los Estados–nación tienden a desaparecer y existe una red difusa de poder que lo abarca todo. Por lo cual, los autores hablan de soberanía imperial, no imperialista.

Por otro lado, para evidenciar el choque de visiones respecto a los procesos productivos local y global, inmerso en los megaproyectos, promovidos por Plan Colombia y TLC, se ha realizado un paralelo entre los sistemas productivos empresariales y comunitarios.

<b>SISTEMA PRODUCTIVO EMPRESARIAL</b>	<b>SISTEMA PRODUCTIVO TRADICIONAL O COMUNITARIO</b>
Orientado al mercado.	Orientado al autoconsumo.
Maximización de ganancias.	Subsistencia.
Acumulación de capital.	Acumulación de prestigio social en el manejo de sus prácticas.
Especialización funcional y administrativa.	División sexual y generacional del trabajo.
Organización de la producción de acuerdo con una serie jerárquica de funciones y actividades.	Organización familiar.
Utilización del trabajo asalariado.	Utilización del trabajo doméstico y de formas solidarias como la mano cambiada.
La tierra es considerada como un factor de la producción.	La tierra tiene además de un valor productivo, un valor cultural.
El bosque es considerado como recurso en función de especies o poblaciones específicas, (materiales de explotación).	El bosque es visto como parte de la naturaleza no como un recurso.
Valoración económica de los beneficios	Valoración física y cultural de los beneficios.

Tabla 5. Fuente: Plan de administración y manejo de los recursos naturales del consejo comunitario del territorio ancestral del río Naya, CVC, 2000.

### **3.1. TRAYECTORIA E INFLUENCIA DE LA EMPRESA SMURFIT CARTON DE COLOMBIA EN EL PACIFICO CAUCANO Y VALLECAUCANO.**

Smurfit Cartón de Colombia es una empresa de carácter transnacional de origen irlandés, sus mayores niveles de ganancia se presentan en Venezuela, México y Colombia.

La Smurfit llego a Colombia mediante la obtención de container Corporation de America y sus plantas en Estados Unidos, Colombia, México y Venezuela. desde entonces la Smurfit es la principal productora de empaques del mundo.

El establecimiento de Smurfit es un ejemplo de enclave en el pacífico colombiano, ha obtenido beneficios en el país que le han permitido subir sus niveles de ganancia. El factor climático en Colombia es fundamental para el crecimiento de los pinos, ellos tardan en crecer la cuarta parte del tiempo del que requieren otras papeleras en Canadá, Finlandia o Suecia. Otro factor que ha beneficiado a la Smurfit Cartón de Colombia son los bajos costos de la mano de obra en comparación a lo que sería el pago de salarios en Europa.

Sin embargo, tal vez la mayor ventaja de la Smurfit en Colombia es el poder político que ejerce mediante su liderazgo en la asociación colombiana de reforestadores ECOFORE, puesto que con ello logra favorabilidad legislativa para su negocio.

Por otro lado, la Smurfit ha empleado miles de millones en publicidad a pesar de no vender productos directos. Sus campañas publicitarias se han dirigido a



convencer a la comunidad de su transparencia en el aspecto ambiental ya que han surgido acontecimientos que ponen en tela de juicio su buen actuar al respecto<sup>27</sup>.

La presencia de la empresa Smurfit cartón de Colombia en el pacífico ha sido sinónimo de conflictos generados en gran parte por la actividad que realiza esta multinacional. Una de las plantas de Smurfit en Colombia, esta localizada en el corregimiento de la paila (Cauca) en el municipio de Buenos Aires. La Paila, se encuentra en la zona montañosa entre los límites entre el Cauca y el Valle sobre la cordillera occidental, a doce horas en la cabecera del río Naya, habita una comunidad numerosa de indígenas paeces, de la que no existe un censo exacto.

En La Paila, a finales de la década de los 70, Smurfit cartón de Colombia adquirió, con una legalidad cuestionable, grandes extensiones de tierra, que inicialmente, destino para el cultivo de pino pátula. Como consecuencia, Una comunidad Páez, reclamo el derecho a la ocupación y labranza de esas tierras, generando disputas entre la empresa y los indígenas que no se ha resuelto completamente.

A fines de esta década, los paeces de la paila se organizaron en cabildo para reclamar tierras ancestrales en poder de cartón de Colombia (las fincas, el diamante y la Elvira), las invasiones a las fincas por parte de la comunidad Páez, se han dado desde 1981, todas han terminado en el desalojo de los indígenas por el ejercito de nacional, demandas y encarcelamientos de algunos líderes.

Los indígenas de la zona consideran que cartón de Colombia tiene proyectado apropiarse también la zona plana del Naya, al otro lado de la cordillera que llega hasta el mar. Sin embargo, es probable que existan otros motivos que atrajeran a la compañía establecerse en estas tierras, teniendo en cuenta que cartón de Colombia domina la única vía que une la región con la costa del pacífico. Puede

---

<sup>27</sup>. La Smurfit pago una alta suma de dinero para llegar a un arreglo extrajudicial con el gobierno por acusaciones de haber guardado información acerca de desperdicios nocivos de su fábrica en Ohio y La planta de Smurfit en Oregón ha sido investigada por la agencia federal de protección ambiental ( EPA) debido a sustancias químicas encontradas a una quebrada cercana.

decirse, que la empresa, de igual modo que los grupos armados, ha comprendido el carácter estratégico de la zona.

En 1991 Smurfit cartón de Colombia vendió las tres fincas a agroforestal de Naya, sin embargo, continuo explotando la madera, sin los gastos que implica la propiedad de la tierra y la nomina de trabajadores. La venta de estas tierras contribuyo a generar conflictos entre los campesinos mestizos de agroforestal y la comunidad indígena. Para los pobladores indígenas de La Paila, agroforestal es producto de un intento de engañar al campesinado, una empresa ficticia creada por la multinacional.

Existen razones para que los indígenas paeces sigan luchando por mayores extensiones de tierra para su resguardo, el INCORA adjudico tres fincas para constituir el resguardo (las delicias, Dinamarca y san Cayetano), que no son contiguas, y están ubicadas por el lado occidental del río la paila; el resguardo, no tiene salida a la carretera. Por lo tanto, los indígenas siguen ocupando la finca el diamante ya que necesitan esa tierra para conformar un resguardo por ambas orillas del río y con acceso a la vía principal.

Las plantaciones de pino y eucalipto de agroforestal (léase Smurfit cartón de Colombia), se han sembrado con alta tecnificación, las hectáreas de tierra están explotadas hasta el último milímetro y se han utilizado en los suelos un veneno que mata toda la vegetación superficial; solo quedan las raíces de pino y eucalipto. Existen también carreteras de acceso que permiten la comunicación con cada sector de los bosques. Esto ha originado consecuencias nefastas en todos los aspectos, la construcción de carreteras por parte de Smurfit cartón de Colombia, ha afectado en el fluir natural de las aguas que bajan de la montaña y desembocan en el río timba, las aguas descienden con residuos que antes no existían. De este modo, los químicos utilizados por cartón de Colombia, contaminan las aguas del río Timba

Otro impacto importante en el medio ambiente es la quema de los suelos<sup>28</sup>, nociva para la fertilidad, que la Smurfit cartón de Colombia hace para posteriormente, sustituir la diversa vegetación nativa, por grandes extensiones de monocultivos.

La compañía Smurfit cartón de Colombia, utiliza otros nombres diferentes, ya que es usual que las compañías grandes empleen varias razones sociales. Pulpapel, para el caso de Cartón de Colombia en la región del bajo calima en el municipio de Buenaventura.

Desde los años sesenta, Pulpapel generó en el bajo calima impactos de diversa índole debido a la irrupción de empleados de la empresa para el aprovechamiento de las selvas y también a la penetración de colonos en menor medida. El incremento de la población en la región fue una de las consecuencias, no solo de la concesión, sino también de la construcción del puerto de bahía Málaga y tiempo después, de la carretera que lo une con Buenaventura. Estos acontecimientos no solo incrementaron la población, sino la forma de ocupar el territorio. Las formas de asentamiento de afrodescendientes e indígenas en el pacífico, fueron y son hasta ahora dispersas, a lo largo de los ríos. La situación cambió, en tanto que se establecieron negocios y llegaron nuevos productos del interior del país a la localidad. De este modo, la población dejó el cultivo como forma de autoabastecimiento y desvió su atención a la madera como único producto o a la venta de su fuerza de trabajo a Pulpapel. Para la población que trabajó para la empresa, en su mayoría afrodescendiente, el trabajo fue duro y sin ningún tipo de seguridad o condiciones de salubridad.

---

<sup>28</sup> Las quemaduras alteran drásticamente la composición del carbono en el suelo, lo dejan completamente desprotegido, expuesto al efecto erosivo y al lavado de nutrientes, ocasionado por el flujo vertiginoso de las aguas lluvias al finalizar el verano, dado que los cultivos ocupan suelos con pendientes mayores de 40 grados. Prácticas como estas afectan la calidad del entorno y la armonía de los ecosistemas, es una de las razones que causan desertificación y deterioro de las tierras. (Broderick 143:1998)

En cuanto a las comunidades indígenas de la zona, también hubo impactos por la presencia de la empresa maderera, pero también por la construcción de la carretera de Bahía Málaga. Los dos fenómenos están estrechamente relacionados debido a que las carreteras de Pulpapel se extendieron hacia zonas apartadas en la selva, gracias a la existencia anterior de la vía que conduce a la población de San Isidro; ya que la empresa construyó ramales que partían de esa vía. Posteriormente, cuando se extendió la vía hacia la base naval, ella también fue útil para la construcción de nuevos ramales de acceso a la selva para Pulpapel.

La industria de la madera y la construcción de la vía a Bahía Málaga han contribuido de manera importante en la transformación de la región en zona de explotación y colonización, como consecuencia, se han extinguido especies de árboles de uso tradicional para la fabricación de canoas y otro utensilios de uso cotidiano para las comunidades, así como especies de valor alimenticio, medicinal o ritual dentro de la cosmovisión indígena.

La zona de la antigua concesión forestal de Pulpapel en bajo calima es una zona que presenta modificaciones en el paisaje, especies de grandes árboles que antes ocupaban esos espacios ya no existen, solo hay pequeños arbustos y plantas que demuestran las pocas probabilidades de recuperación del paisaje propio de la selva tropical húmeda como consecuencia de la tala rasa.

El 1992, después de dos impugnaciones del contrato de INDERENA con Pulpapel, donde se hizo especial énfasis en los impactos ecológicos; la compañía manifestó su renuncia a los derechos de la concesión forestal del Bajo Calima, debido a cambios a políticas nacionales en materia ambiental.

Sin embargo, Pulpapel siguió concentrando su atención en las selvas del pacífico, posteriormente, la compañía hizo una solicitud de concesión forestal para la extracción de madera en una zona del Chocó mucho mas vasta que la del bajo

calima, su solicitud fue rechazada por el INDERENA, las críticas y presiones de organismos nacionales e internacionales de protección del medio ambiente probablemente incidieron en esta decisión debido a que se reconoció la importancia de la biodiversidad en las selvas del Chocó Biogeográfico.

A pesar de que Smurfit cartón de Colombia ya no tiene concesiones en el bajo calima, su presencia en la región sigue siendo evidente. En las orillas de las carreteras es común ver troncos de todo tipo de corte y variedad de madera que es transportada a la empresa Smurfit Cartón de Colombia en Yumbo Valle. La empresa Inmunisa S.A. filial de la Smurfit Cartón de Colombia, también extrae también de la región palos de mangle para inmunizarlos y convertirlos en postes de luz.

### **3.2. EL PAPEL DEL ESTADO COLOMBIANO FRENTE A LOS IMPACTOS QUE HA GENERADO LA PRESENCIA DE UNA TRANSNACIONAL EN EL PACIFICO CAUCANO Y VALLECAUCANO.**

Grandes Empresas dedicadas a la siembra de especies arbóreas, como Smurfit cartón de Colombia, cuentan con el amparo legal del gobierno nacional para desarrollar las actividades de explotación y comercialización a costa de las implicaciones ambientales, sociales, económicas y políticas; Se han creado condiciones permisivas para el sostenimiento y enriquecimiento de estas empresas, bajo la idea de impulsar la inversión extranjera en Colombia.

El estado colombiano ha beneficiado en el ámbito tributario a las empresas en el área de las materias primas maderables. El artículo 253 del estatuto tributario establece un descuento del 20% del monto del impuesto sobre la renta de inversión certificada por corporaciones regionales o entidades de reforestación. (Broderick: 1998)

Las mal llamadas reforestadoras<sup>29</sup> gozan de una exoneración de renta presuntiva, es decir, no pagan el equivalente al 8% del patrimonio como las demás empresas. Por dedicarse a la plantación de árboles, el estado presume que los bienes de la empresa son improductivos por un lapso mínimo de diez años.

Las empresas reforestadoras, fueron exoneradas también de impuestos sobre la prestación de servicios técnicos relacionados con la reforestación<sup>30</sup>, en la reforma tributaria de 1995, mientras que a la mayoría de los artículos de la canasta familiar se le incremento el impuesto a las ventas.

Además, el estado también favorece a Smurfit, Mediante la ley 139 de 1994 con el cual se creó el certificado de incentivo forestal mediante el que el estado colombiano garantiza el mantenimiento de bosques cultivados con fines industriales, con la financiación de un alto porcentaje del mantenimiento de los cultivos los primeros cinco años después de establecidos.

En el certificado de incentivo forestal (CIF) se sostiene que el objeto de este es generar beneficios para impulsar la siembra intensiva de árboles, como las grandes extensiones de monocultivos de las transnacionales. Aunque el CIF dice incluir a pequeños y medianos reforestadoras y cultivos de especies autóctonas; el incentivo se aplica solo a especies que producen ingresos en el término de 10 o 15 años; a los que difícilmente se dedicaría un pequeño agricultor.

Puede decirse, según lo anterior, que el ministerio del medio ambiente, encargado de responder a las demandas de un buen entorno de los ciudadanos y a la

---

<sup>29</sup> La ley 139 de 1994 mediante la cual entro en vigor el certificado de incentivo forestal (CIF) define al reforestador como aquel que desarrolle un proyecto de establecimiento de manejo forestal en un área hasta de 500 hectáreas.

<sup>30</sup> La ley 139 de 1994 define reforestación, no a la regeneración de bosques, sino a nuevas plantaciones de tipo comercial. la ley hace dos definiciones oficiales de especies: especie forestal autóctona y especie forestal introducida. También establece en el artículo 4 que las especies introducidas que tengan probada su capacidad de poblar y conservar suelos y de regular aguas podrán ser clasificadas como autóctonas.

preservación de la fauna y la flora, parece responder a los requerimientos de la industria transformadora.

Los indígenas paeces de la región del Naya señalan que la empresa Smurfit cartón de Colombia, esta aliada con algunos funcionarios departamentales y municipales del Cauca. Por su parte, la multinacional afirma que los asesores de la comunidad, manipulan a la población para impulsar sus intereses políticos, la compañía señala a la fundación “Colombia nuestra” por recibir dineros de entidades foráneas, siendo una multinacional cuyo capital proviene principalmente de países extranjeros. (Broderick, 1998:106)

Si bien, los indígenas han recibido la ayuda ocasional de algunas entidades de solidaridad internacional, también han recibido ayuda de algunos funcionarios del estado durante de administración de Belisario Betancourt, y mas recientemente de la consejería de derechos humanos, sin embargo, la lucha de los paeces contra Cartón de Colombia ha sido notablemente desigual.

El apoyo del gobierno nacional y municipal a la empresa Cartón de Colombia, se hace notar también en otras regiones del país, en los departamentos de Quindío y Risaralda, Smurfit se ha extendido notablemente gracias al apoyo de autoridades locales sustentado en la generación de empleo, puestos de salud, polideportivos y sitios de recreación en la región.

Sin embargo, los empleos generados por la empresa en una región o en otra, no representan estabilidad alguna para los empleados, ya que la fuerza laboral esta sujeta al proceso de plantación, es notable al inicio de la siembra, pero disminuye con el crecimiento de los árboles; la mano de obra local queda habitualmente desocupada.

### **3.3. EL PLAN COLOMBIA, COMO ESTRATEGIA DE DESPLAZAMIENTO FORZADO EN EL NAYA.**

La presencia militar, y las técnicas de guerra para el dominio y el espacio se transforman de la misma manera que las concepciones de soberanía, sobre todo por parte de las grandes potencias para las cuales la intervención es un factor esencial para mantener el poder. Por ejemplo, hoy es importante ejercer un dominio de los cielos con apoyo de satélites y vehículos aéreos lo que se ha planteado como soberanía vertical. Existe otro tipo de transformación del concepto de soberanía llamada soberanía portátil, según la cual los portaaviones o aviones se considerarían extensiones del espacio nacional. (Cairo, 2008)

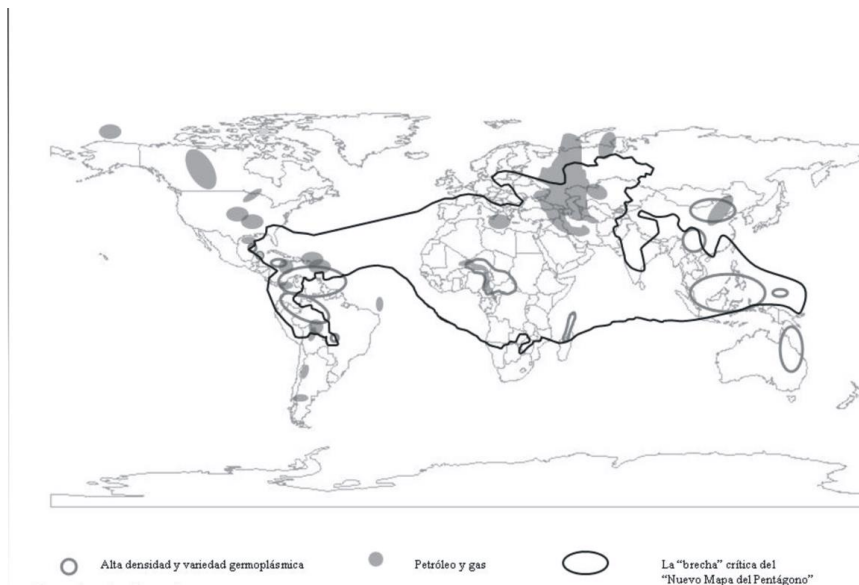
En relación a las formas de intervención y la soberanía, Foucault acuñó el término biopolítica para referirse a un cambio en la legitimación de la guerra donde se toman decisiones, ya no en defensa de un soberano, sino, en defensa de la vida. Se usa el poder para defender una vida que se ajuste a ciertas características políticas. Estados Unidos por ejemplo, es una de las potencias que pone en marcha esta postura. Impulso después del 11 de septiembre de 2001 la guerra contra el terrorismo a nivel transnacional, legitimando en muchos países la intervención militar con un discurso que no solo incluye la seguridad nacional, sino la seguridad para toda la humanidad. Por ejemplo la guerra en Irak, Kosovo y Afganistán.

El plan Colombia es el producto de una nueva forma de intervención de los Estados Unidos en Colombia. En los años 60 durante la administración Kennedy ya se habían creado políticas de contrainsurgencia para Colombia que posteriormente continuaron en el gobierno de Clinton. Actualmente, estos programas esencialmente militares siguen implementándose, con diferencias en sus justificaciones ideológicas y en la escala y el alcance de su intervención. Durante la administración Kennedy, la intervención estadounidense se justificaba



en la amenaza del comunismo, actualmente, se basa en la amenaza de la droga y el narcotráfico.

Los políticos norte americanos describen al plan Colombia como un esfuerzo para erradicar la producción y el comercio de cultivos de uso ilícito que se encuentran bajo el control de la guerrilla. Si bien, el plan Colombia es en gran parte militar, la geopolítica es clave para su funcionamiento. Los modos de intervención estadounidense como la expansión militar, incluye bases militares en países con abundante biodiversidad y geográficamente estratégicos. La ejecución del plan Colombia, es un paso por el cual Estados Unidos esta alcanzando su expansión militar los territorios ricos en biodiversidad a nivel mundial.



Mapa 13. Fuente: Vega Cantor Renán, Colombia y la estrategia militar del imperialismo estadounidense en nuestra América, 2010

Los medios por los cuales se ejecuta el plan Colombia, como la fumigación y la presencia militar y paramilitar, se hacen más evidentes en regiones como el Naya, donde existe riqueza en biodiversidad y presencia de cultivos y laboratorios de procesamiento de narcóticos, a eso se suma la función esencial de los ríos que desembocan en el océano pacífico, como medios idóneos para el transporte de

drogas y otro tipo de mercancías ilegales e indudablemente, es evidente, la inclusión de los habitantes de la región en el conflicto armado o en actividades asociadas a la producción de droga, también mediante señalamientos, amedrentamientos y desplazamiento forzado.

Es evidente que el plan Colombia tiene inmerso un choque de visiones en cuanto al concepto de desarrollo y al papel de la sociedad civil en la guerra, se podría decir que se vive una guerra inducida, teniendo en cuenta que la guerra se ha convertido en un elemento esencial para el desarrollo, visto desde arriba. Las miradas respecto al acontecimiento de la masacre en particular, son antagónicas.

En una reunión posterior a la masacre de integrantes de comunidades del Naya e integrantes de organizaciones estatales, la posición de los representantes de las fuerzas armadas fue contundente al afirmar que las comunidades no pueden tener una posición neutral frente a las situaciones de conflicto armado o presencia de grupos armados ilegales, y aseguran que su obligación es colaborar con las fuerzas del estado, ya que ellas hacen parte del estado. En contraste, los voceros de los grupos indígenas, afro descendientes y campesinos, expresan que desean declararse neutrales frente a cualquier tipo de grupo armado, pues se encuentran en una situación difícil al habitar una zona por la que todos los grupos armados transitan exigiendo de forma violenta, lealtad, o castigando a quienes creen son seguidores del enemigo.

A la problemática de la intensificación del conflicto armado, la represión y el declive del bienestar social que la militarización masiva esta generando, se suma el problema de la salud, como consecuencia de las aspersiones aéreas con glifosato. El glifosato<sup>31</sup> es un compuesto químico soluble en agua, y aunque se

---

<sup>31</sup> El glifosato utilizado en Colombia para la erradicación de los cultivos llamados ilícitos, es fabricado por la empresa transnacional Monsanto, la misma que fabrico el agente naranja, un veneno utilizado en la guerra de Vietnam por Estados Unidos para erradicar la vegetación utilizada, según su criterio, por el enemigo para esconderse. En la Época, se decía que el agente naranja no presentaba ningún efecto nocivo para los seres

considera de baja residualidad, al ser arrastrado por las corrientes no es posible garantizar que los niveles de glifosato en el agua sean seguros para el consumo humano, la flora y la fauna acuática. Existe además el riesgo de contaminación de alimentos de origen animal y vegetal.

El Naya es una región caracterizada por la riqueza hidrográfica y por tanto biodiversa y la mayoría de sus habitantes desarrolla todas sus actividades cotidianas en el entorno acuático por ser comunidades ribereñas; además, toda la población de la región se expone a una intoxicación del organismo mediante la ingesta de glifosato en los alimentos, teniendo en cuenta que existe un intercambio de productos de los que habitan en la parte alta con los habitantes de la parte baja.

Para el Naya, aunque la materialización del plan Colombia, hasta el 2006 no fue directa, en el sentido de que las actividades para erradicar la mata de coca no fueron palpables en la región; si hubo implicaciones negativas en otros aspectos, como consecuencia de fumigaciones en otras regiones cocaleras del país.

La población afrocolombiana de la cuenca el Naya ha presenciado el desplazamiento de las plantaciones de coca, de la parte alta del río, donde siempre hubo presencia de ellas; hacia la parte baja de la cuenca, donde no existían plantaciones de coca. La poca o nula eficiencia del plan Colombia en cuanto a erradicación de la planta de coca en regiones cocaleras, se corrobora con el relato de un habitante de la parte baja de la cuenca del Naya, quien manifiesta que la presencia de la coca es una de las mayores preocupaciones de la población, por ser también un monocultivo que contribuye a la desaparición de la soberanía y autonomía de las comunidades donde la producción de alimentos para la localidad esta en primer lugar:

---

humanos, sin embargo, solo dos o tres generaciones después, pueden verse malformaciones genéticas en los seres humanos como consecuencia de la exposición de sus padres o abuelos al agente naranja.

A partir de la fumigación que hicieron, en la zona del putumayo, hubo mucha migración de coqueros hacia el acá. En la zona alta del Naya, siempre ha habido coca, y eso allá estaba custodiado por el ELN. En estos últimos tiempos, la coca se ha bajado hacia la zona de comunidad negra, a la zona fluvial, y mucha gente ha cambiado ya su vida. Nosotros les decimos raspachines, van a trabajarle al patrón, la gente nuestra se presta para llevar insumos. Antes estaban solamente las fincas, digamos, pero ahora han comprado laboratorios, que regularmente les dicen cocinas, entonces demanda de más trabajo, y mas gente nuestra de la comunidad negra esta al servicio de la producción. Hay un buen porcentaje en el río, estoy hablando de cerca de un 40% de la mano activa que esta al servicio de la coca. Esto preocupa mucho a la comunidad negra y más que todo a los procesos organizativos. En tanto que la coca es un monocultivos. A nosotros no nos importa mucho el término ilegal, para nosotros es un producto. Para nosotros el daño lo hace en cuanto a la alteración de la cultura nuestra, con respecto a las actividades productivas, cuando tu dejas de sembrar para ponerte a producir coca, la soberanía alimentaria se esta poniendo en riesgo, entonces la autonomía como comunidad negra se pierde.<sup>32</sup>

Otra consecuencia de la ejecución del plan Colombia en el Naya, es que la expansión de los cultivos de coca en la región, a traído consigo la presencia de grupos, al parecer paramilitares, que amenazan y asesinan a los líderes comunitarios, motivo por el cual las personas se niegan a ser líderes. Según la población local, el asesinato a los líderes de las comunidades se ha intensificado en los años posteriores a las masacre de 2001. La situación de asesinato a los líderes, cuando se supone que la región debería ser mas segura para la población local debido a la presencia militar que implica el plan Colombia, es evidencia de que la presencia militar se vale del terror para destruir cualquier posibilidad de oposición o resistencia.

No hay que olvidar, que el ámbito político es también un elemento esencial en las dinámicas propias de toda comunidad que ha sido afectado por actividades que están estrechamente relacionadas con la ejecución de plan Colombia, y que

---

<sup>32</sup> Entrevista a nayero y activista de PCN, 17 de junio de 2010, Buenaventura, Valle.

podrían verse mas afectadas en un futuro cercano en vista de la ejecución progresiva del tratado de libre comercio con Estados Unidos.

Las comunidades del pacífico ven importante reforzar sus procesos organizativos, y sus consejos comunitarios, los cuales ven limitadas sus funciones y a que no están exentos de desaparecer. El consejo comunitario es una organización propia, pero constituida bajo una ley que el gobierno puede abolir, en comparación a otras organizaciones. Los líderes comentan que la presencia militar y el entorno violento afecta el funcionamiento de los consejos comunitarios y que limita sus actividades y los fines para los cuales se conformaron:

Los fines de los consejos comunitarios no se están cumpliendo, pero por factores que no dependen de ellos mismos, son muchos factores para poder cumplir las funciones de resguardar el territorio y evitar los desplazamientos. Como actores políticos, nosotros aspiramos ser un consejo comunitario, mas allá de lo que plantea la ley 70, y eso tiene que ver con la configuración del pacífico como un escenario de guerra. El pacífico que había sido un espacio mas de transito, de retaguardia, de trasiego, se constituye en un escenario de guerra con presencia de todos los actores, pero a su vez se animiza con la expansión, la profundización del monocultivo de la coca y la profundización del plan Colombia en todo el país, lo que genera es un desplazamiento de la actividad cocalera a otras regiones, en el caso del pacífico, del pacifico sur, se esta expandiendo hacia el centro y hacia el norte. La dinámica de la coca y todo lo que ella genera, donde hay agentes con capacidad de pagar servicios de los actores armados, pero también con capacidad de desarrollar acciones violentas que desbordan la capacidad de control del consejo comunitario para ejercer gobernabilidad y autonomía en el marco de la defensa de los derechos colectivos de las comunidades.<sup>33</sup>

Noam Chomsky hace una descripción acertada de la situación que viven muchos habitantes del sector rural cuando se organizan para establecer algún tipo de oposición o resistencia, describe la situación de desplazamiento bajo condiciones de intervención militar, de esta manera:

Docenas de campesinos sospechosos, activistas comunitarios y otros son asesinados para aterrorizar al resto de la población, frecuentes barridas

---

<sup>33</sup> Entrevista a nayero y activista de PCN, junio 17 de 2010, Buenaventura, Valle.

paramilitares en las regiones ocupadas por el ejército colombiano, asesorado por EEUU ha llevado al desplazamiento de más de un millón de campesinos. El terror paramilitar es parte del repertorio de EEUU de tácticas contra insurgentes, diseñadas para vaciar el campo y negar a la guerrilla apoyo logístico, comida y nuevos reclutas. (Chomsky 2003:22)

Chomsky resalta el papel que las fuerzas paramilitares a jugado dentro de la estrategia militar estadounidense, y afirma que por mas de una década, la CIA apporto a la formación de grupos paramilitares supuestamente para combatir el narcotráfico.

El plan Colombia esta estrechamente relacionado con la ejecución de megaproyectos de infraestructura, explotación, integración entre otros. Este plan tiene por objeto aportar a la implantación del modelo económico neoliberal, así, garantizar el comercio de los productos energéticos y la biodiversidad y controlar directamente las zonas de producción de drogas ilegales. De igual forma, organizaciones multilaterales como el FMI<sup>34</sup> la OMC<sup>35</sup>, y el BM<sup>36</sup> están vinculadas

---

<sup>34</sup> El fondo monetario internacional es creado con dos fines fundamentales: supervisar la paridad entre las monedas y acudir en ayuda de los países miembros endeudados con el exterior, mediante la concesión de préstamos proporcionado por un fondo formado por las aportaciones de los países firmantes. Cada país miembro, con dificultad momentánea para el pago, tiene la libertad de retirar del fondo hasta el 25% de la cuota aportada. Y si necesita una cuota superior puede solicitar un préstamo. Para recibirlo, el país debe demostrar como pretende resolver sus problemas de pagos y debe aceptar las condiciones aceptadas por el mismo FMI, para reestructurar y ajustar su economía. Sarmiento Anzola Libardo, Sistema mundo capitalista fabrica de riqueza y miseria, Ediciones desde abajo 2004.

<sup>35</sup> La organización mundial del comercio es una organización internacional que se ocupa de las normas que rigen el comercio entre los países y ayudar a los productores de bienes y servicios, los exportadores e importadores a llevar adelante sus actividades. En esencia, la OMC propone unificar las reglas referidas a la gestión de los mercados internos y las correspondientes al mercado mundial, suprimiendo toda distinción entre ellas, en nombre de un concepto extremos de libre cambio sin antecedentes en la historia. Sarmiento Anzola Libardo, Sistema mundo capitalista fabrica de riqueza y miseria, Ediciones desde abajo 2004.

<sup>36</sup> El banco mundial articula las actividades y relaciones entre el estado y el sector privado con el fin de garantizar las condiciones necesarias para el buen funcionamiento del sistema y el desarrollo del capital. En este sentido el banco promueve la inversión en la fuerza de trabajo acorde con los cambios tecnológicos del sistema, en particular, de servicios básicos de salud y educación, el fortalecimiento institucional de los estados y la mejora en la capacidad de control y gestión de los gobiernos; la adecuación del medio ambiente como recursos básico de la producción capitalista; prestar apoyo al sector privado y, promover reformas orientadas a la creación de un entorno macroeconómico estable, propicio para las inversiones y la planificación a largo plazo del sistema mundo capitalista. Sistema mundo capitalista, fabrica de pobreza y miseria, Sarmiento Anzola Libardo, Ediciones desde abajo, 2004.

al desarrollo de megaproyectos, en lo respecta a financiación y programas sociales que en general, no son acordes a las dinámicas de las comunidades locales. Por ello, no son aceptados y muchas veces son impuestos.

Uno de los fines de la guerra en el plan Colombia es desplazar o controlar la conducta de los pueblos que habitan los territorios de interés. En ocasiones, el control de las transnacionales incluye una aparente democracia participativa que implica aportar a la actualización de los mapas e información de la biodiversidad y a conservar los recursos naturales. Por ejemplo, el plan de ordenamiento territorial propuesto por las autoridades locales a las comunidades afrodescendientes del Bajo Atrato donde se afirma que el valor de su biodiversidad, la alta productividad de sus ecosistemas forestales y a su posición estratégica en relación al desarrollo de megaproyectos, son elementos esenciales para estructurar el proceso de ordenamiento territorial y de planificación de manejo y uso de los recursos. Por ello, se proponen acciones orientadas a identificar las áreas de fragilidad ecológica, formular propuestas para la conservación de bosques y la biodiversidad a través de diferentes incentivos y contribuir a la consolidación del sistema regional y nacional de áreas protegidas.

Por otro lado, la desterritorialización impuesta por el plan Colombia, implica despojar de territorio a sus habitantes, la desterritorialización también se da en la pérdida de soberanía sobre el territorio, porque existen agentes ajenos al estado a los que les es permitido ejercer la violencia legítima, como fuerzas militares de otros países y grupos paramilitares, y porque los proyectos nacionales muchas veces, no se corresponden a los proyectos regionales y locales o no van de acuerdo a las características particulares de las localidades.

Los procesos de desterritorialización en los proyectos del plan Colombia, pretenden facilitar la ocupación de espacios periféricos o semiperiféricos, es decir, aislados de los mercados internos nacionales, para posteriormente llevar a cabo la

reterritorialización mediante la creación del mayor número de zonas francas de maquilas. De este modo, las transnacionales hacen uso de mano de obra barata y a destajo para el proceso de fabricación final de sus productos.

Para materializar esta reterritorialización, el plan Colombia cuenta con un componente social que tiene por objeto lograr la seguridad alimentaria a través de programas como “el campo en acción” donde se apoyan propuestas que respalden el desarrollo alternativo mediante la adopción de paquetes tecnológicos para el cultivo a gran escala de palma africana y cacao.

En el gobierno de Álvaro Uribe hubo mucho interés en la implementación de monocultivos de la palma aceitera en algunos casos para reemplazar los cultivos denominados ilícitos y en otros para fines energéticos. El megaproyecto agroindustrial de la palma aceitera se ha expandido notablemente en el pacífico colombiano, sobre todo en el Chocó y en el pacífico nariñense. La palma aceitera en Colombia ocupó hasta el 2006 un área de 301 mil hectáreas con un crecimiento sostenido de 8,5% promedio anual en el área sembrada y 5,9% en la producción en aceite (Pérez: 2008). En el pacífico colombiano existe una preocupación generalizada en las poblaciones locales debido a la extensión progresiva de la palma aceitera. Solo en Tumaco en menos de 10 años los cultivos de palma aceitera pasaron de 18000 Hectáreas a 40 mil Hectáreas. (Bermúdez: 2008). En Guapi 15 mil hectáreas de las 25 mil que hacen parte del Consejo Comunitario del Bajo Guapi, están incluidas en el proyecto de siembra de palma que se desarrollará en los próximos 60 años.

Según cuenta un habitante afrocolombiano de la cuenca del Naya y activista de PCN, existen intensiones de expandir el monocultivo de la palma aceitera por todo el pacífico. En el Naya, gracias a la resistencia de la población local, no ha logrado entrar:



Acá en el pacífico, entró la palma por Tumaco y ha sido una experiencia, muy amarga para nosotros los procesos porque han asesinado muchos líderes comunitarios que estaban opuestos a la expansión de la palma, mas que todo en el río Mira, pero aquí en Guapi, un Consejo Comunitario estuvo de acuerdo, entonces no se consulto con las organizaciones aledañas y se pusieron a sembrar palma; la presión ha venido subiendo, pero sin embargo, en los ríos de Buenaventura todavía no esta la palma, se a logrado contener. A veces hay unas propuestas que nos dicen que se va a producir un recurso que no es ilegal, por decir algo, y que va a producir dinero, pero para el caso nuestro este sigue siendo un monocultivo, y por ende, nos va a sustituir los cultivos de pancoger. Entonces ahora no hay palma, y esperamos que si no es por una presión mayor, que no haya.<sup>37</sup>

El plan Colombia expone también en su componente social la idea de seguridad alimentaria,<sup>38</sup> concebida enfatizando la producción y sobreproducción<sup>39</sup> de alimentos, pasando a la manipulación genética de semillas, a la desaparición de la variedad de semillas nativas y a la homogenización de la comida, distribuida por uno o pocos transformadores.

Los cultivos industriales son impulsados por grandes multinacionales como NESTLE, que busca ampliar el abastecimiento de sus materias primas en detrimento de la diversidad y riqueza cultural de las comunidades campesinas, afrodescendientes e indígenas que habitan los territorios del sur occidente colombiano, donde se encuentran los cultivos de coca y amapola.

Para los habitantes de la región del Naya, y en general, para las comunidades indígenas y afrocolombianas, se considera que el concepto de soberanía alimentaria es mas acertado y responde a las expectativas de los pueblos como

---

<sup>37</sup> Entrevista a nayero y activista de PCN, junio 17 de 2010, Buenaventura, Valle.

<sup>38</sup> Se define como seguridad alimentaria la posibilidad de los consumidores de satisfacer sus necesidades básicas alimentarias, y del sistema productivo nacional para responder a esta demanda. Consideraciones sobre la exigibilidad política del derecho a la tierra en por el derecho a la tierra, Alejandro Mantilla Quijano, ediciones ántropos, 2002, Pág. 158.

<sup>39</sup> A pesar de que los procesos de producción de alimentos, incluyen múltiples expresiones culturales que tienen que ver cultivo, la cosecha, el almacenamiento, las formas de preparación y las maneras de intercambio de comida en las comunidades, la sobreproducción, inmersa en el capitalismo a limitado a unos pocos productos, su alimentación y su papel en la construcción social de los pueblos.

productores para el autoabastecimiento, con la libertad de decidir que alimentos consumir, como producirlos y bajo que condiciones. Para la población indígena, la soberanía alimentaria es un factor importante porque contribuye a la conservación de las semillas nativas, como fuentes de alimentos tradicionales y nutritivos y también como bienes culturales propios.

A propósito de los impactos del uso de semillas de alto rendimiento, La llamada revolución verde es un antecedente de las implicaciones ambientales de su uso. Desde los años cincuenta la revolución verde fue elogiada por aliviar el hambre en países pobres impulsando las semillas de alto rendimiento, sin embargo, este modelo agrícola desplazó las semillas locales resistentes a las sequías y las reemplazó por cultivos que requieren mucha agua. De esta manera, se dio lugar a la extracción de agua en lugares donde era escasa, esto contribuyó a la privatización del agua.

Hoy es común ver en los lugares con abundantes recursos hídricos, como empresas transnacionales impulsan la reforestación y hacen campañas para la conservación del agua pero para beneficio corporativo. En general, estas campañas implican, en el caso de Colombia, la presencia de batallones de alta montaña o/y ejércitos privados para resguardar dichas áreas garantizando el acceso exclusivo de la empresa o corporación. De esta manera se da otra forma de desterritorialización ya que tanto el lugar donde cierta población tenía libre acceso, como el agua de la que se abastecía pasaron de ser bienes comunales a bienes privados.

Adicional al programa de proyectos productivos PPP de largo y mediano plazo que el gobierno nacional viene implementando en artesanías y ecoturismo desde el 2002, quiso ampliar desde el 2003 el programa de familias guardabosques (PFGB), donde las comunidades han tomado la decisión de erradicar voluntariamente los cultivos ilícitos para reemplazarlos por alternativas productivas

legales y proyectos ambientales en el pacífico. El PFGB se ha ejecutado en Riosucio, Carmen del Darién, Belén de Bajirá, Ungía y Acandí. Se pretende fortalecerlo y vincular familias en Murindó, Vigía del fuerte, Guapi, López de Micay, Bajo de Baudó, Sipí, Francisco Pizarro, Tumaco y Buenaventura.

Aunque cerca a la región del Naya se encuentran dos parques nacionales naturales, el programa de familias guardabosques no se ha efectuado allí, sin embargo, es probable que se implemente en esta región, debido a la constante presión que ejerce el gobierno nacional a los pueblos indígenas y afrodescendientes para que actúen como informantes de las fuerzas armadas en las zonas rurales; además, otra forma de presión que existe sobre los grupos étnicos es la de crear un parque nacional natural o un corredor biológico sobre sus territorios, lo cual, por ley, no está permitido, sin embargo, el gobierno nacional, de la misma forma que crea las leyes, también busca la forma de evadirlas de la forma que más le convenga.

### **3.5. POSIBLES IMPACTOS DEL TRATADO DE LIBRE COMERCIO DE COLOMBIA CON ESTADOS UNIDOS EN EL NAYA.**

Es pertinente definir algunas generalidades y características de los tratados de libre comercio, que deben tenerse en cuenta para introducirse a los aspectos que afectan de modo particular a la cuenca hidrográfica del Naya, por su situación geográfica, sus características paisajísticas, pero sobre todo por las comunidades campesinas, indígenas y afrodescendientes que habitan allí.

En los procesos de negociación de un tratado, existe el concepto de asimetría para reconocer las diferencias en el grado de desarrollo de los aparatos productivos entre los países que negocian el acuerdo. En este orden, también existe la figura de trato especial y diferenciado con el fin de corregir las asimetrías, para favorecer a los países menos desarrollados en la aplicación de las normas comerciales. A pesar de la existencia de estas figuras, Los tratados de libre

comercio llevados a cabo entre partes significativamente desiguales como Estados Unidos y Colombia, suelen crear nuevas legislaciones de calidad y medio ambiente flexibles a favor de las transnacionales, (un ejemplo de ello es la negación de Estados Unidos firmar el protocolo de Kioto) de manera que, ya impuestas las nuevas normas, los productores nacionales de los países pobres, no pueden cumplirlas debido a la carencia financiera y tecnológica en comparación a las transnacionales. En consecuencia, la industria nacional pierde su capacidad competitiva<sup>40</sup> por las restricciones que limitan el ingreso de sus mercancías en el mercado internacional.

En este sentido, Libardo Sarmiento Anzola, destaca la tendencia a desaparecer de las pequeñas empresas de los países periféricos, cuando se elimina la protección a la industria y agricultura nacional, generalmente en los tratados de libre comercio:

En la práctica, la expansión del comercio fortalece la capacidad de los que pueden aprovechar las redes de producción y comercialización mundiales, eliminando los mecanismos establecidos de los países de la periferia para proteger la industria y la agricultura nacionales. Poner las pequeñas empresas en rivalidad directa y despiadada con las gigantes con sede en la comunidad imperial garantiza que las más grandes se traguen las más pequeñas extendiendo su penetración y dominación dentro de los países oprimidos. (Sarmiento, 2004: 81).

Los efectos de los tratados de libre comercio son variados y se dan en diferentes aspectos. Se puede observar que a nivel general en los tratados de libre comercio, la población no ha sido consultada previamente, además, quienes se encargan de negociar el tratado conforman las elites económicas y deciden sobre el futuro de todos los ciudadanos.

---

<sup>40</sup> La pérdida del valor de las mercancías del sur es consecuencia de los acuerdos de regulación de precios a la producción, por parte de las industrias del norte y de productos artificiales que entran en competencia directa con los productos naturales del sur.

Los tratados de libre comercio han sido sinónimos de pérdida de soberanía de las naciones y profundización de la dependencia<sup>41</sup> de los países pequeños a las grandes potencias, debido a que hacen más factible la intervención de otros países y organismos internacionales como la OMC en los asuntos internos.

El tratado de libre comercio<sup>42</sup> entre Estados Unidos y Colombia es un primer paso para escalar hacia el área de libre comercio de las Américas ALCA<sup>43</sup>, una estrategia para expandir el modelo neocolonial en Latinoamérica y en todo lo que es llamado el tercer mundo. El ALCA, tiene por objeto eliminar las regulaciones arancelarias de los mercados, así como también, igualar jurídicamente a las empresas multinacionales con los estados enfatizando el mantenimiento y desarrollo de megaproyectos, apuntando a su vez a la creación de nuevas normas de protección de los derechos de propiedad intelectual y patentes. De ahí la importancia que se le ha atribuido a las comunidades indígenas y afrodescendientes y a su vez, el control y represión de la oposición y resistencia de las comunidades.

En los tratados de libre comercio, los actores esenciales que encarnan las dinámicas y acciones inmersas en estos tratados son las empresas, sobre todo las empresas de carácter transnacional, debido a que los tratados buscan favorecer sus intereses comerciales con normas que incentivan la expropiación de los recursos genéticos, la destrucción de ecosistemas y la degradación ambiental que contribuyen al declive del sector agropecuario.

---

<sup>41</sup>La dependencia económica es una situación en la que la producción y la riqueza de algunos países está condicionada por la riqueza y situaciones coyunturales de otros países a los cuales quedan sometidas. El modelo centro-periferia describe la relación entre la economía central, autosuficiente, y las economías periféricas describen la relación económica débil y poco competitiva. Estos modelos propugnan que solo las economías centrales son las que se benefician.

<sup>42</sup> Un tratado de libre comercio es un acuerdo mediante el cual dos o más países reglamentan de manera comprensiva sus relaciones comerciales, con el fin de incrementar los flujos de comercio e inversión, y, por esa vía, su nivel de desarrollo económico y social.

<sup>43</sup> Área de libre comercio de las Américas es un tratado de tipo bilateral y de cooperación, conformado por todos los países de América Latina excepto Cuba.

Debido a que el tratado de libre comercio en Colombia incentiva la presencia de empresas transnacionales en el territorio nacional, se dice que las pequeñas empresas nacionales tienden a desaparecer y que la agricultura y los campesinos se verán afectados por los cultivos a largo plazo que ellas desarrollan y su funcionamiento financiero.

El funcionamiento de las transnacionales se basa en una economía de especulación, en la cual, las ganancias se incrementan mediante la transacción de títulos de deuda, bonos y acciones que exigen que la fuente de los valores ficticios, genere confianza en los inversionistas. Por ello, Existe la necesidad de controlar los procesos productivos.

En ocasiones, las dinámicas financieras con las que funcionan las transnacionales permiten que ya no sea necesaria la propiedad física del territorio, porque el control se ejerce sobre el mediante la negociación de bonos, de la siguiente manera:

Al capital transnacional le interesa reordenar las rutas comerciales y tener el control de las zonas de interés, así las tierras estén en manos de fuerzas opositoras. En caso tal, resulta más rentable el control del territorio mediante cadenas y redes productivas, que incluso implican el reconocimiento a las comunidades locales, para incluirlas en los nuevos negocios. Así ha ocurrido en yacimientos en territorio U'wa se han realizado transacciones de miles de millones de dólares sin explotar ni un solo barril de petróleo. (Houghton: 2007,52)

El trámite del TLC de Estados Unidos con Colombia esta interrumpido, sin embargo, varios de los aspectos que probablemente se aprobaran ya hacen parte del plan de desarrollo 2006-2010 y del plan visión Colombia 2019, como el estatuto de desarrollo rural, que propone una ruta para desarrollar y fortalecer el desarrollo productivo en la zona rural del país desde una perspectiva extractivista basada en el fortalecimiento económico, la transferencia de tecnologías, cambio en el modo de tenencia de la tierra donde los derechos territoriales de las

comunidades negras se pueden ver afectados; la ley general forestal que plantea una política general forestal para el país donde el bosque natural del pacífico hace parte de los ejercicios prospectivos, (declarada inconstitucional) y proyectos de ley sobre aguas y páramos que centran su interés en el recursos hídrico del país para desarrollar todo un ordenamiento de uso y aprovechamiento con fines comerciales y las comunidades como las del Naya, dueñas de territorios donde este recurso existe no participan de estas decisiones.

Se esta discutiendo además, la implementación de CONPES 3410, “política social para Buenaventura”, esta política define la mayor parte de su presupuesto para la infraestructura portuaria, fortalecimiento de la fuerza pública a través del fortalecimiento de la base naval de Bahía Málaga y la fumigación a zonas donde hay cultivos de coca para fines ilícitos.

Los temas a los que hacen relación estas leyes, tienen implicaciones sobre la vida de los pueblos indígenas y afrodescendientes, puesto que tienen implícita la expropiación territorial. La configuración del espacio, en cuanto a lo simbólico, político y natural de los territorios indígenas y afrodescendientes contrasta notablemente con el resto del territorio<sup>44</sup> nacional, es por eso que la expropiación directa de los territorios, la imposición de modelos agrícolas de rendimiento tardío y los efectos de la aceleración en los procesos productivos agrícolas mediante la biotecnología, tienen un impacto directo y específico sobre estas comunidades y sus territorios.

Es probable que con el TLC de Colombia con Estados Unidos, las formas de control ya existentes, sobre los territorios indígenas, se intensifiquen debido a la

---

<sup>44</sup> Los territorios poseen marcas que señalan sus confines y, también, lugares en los que se asientan y ejercen una función simbólica de representación. Normalmente, os territorio tienden a ser delimitados, pero son a la vez, fachadas. Por ello, Es necesario distinguir además entre regiones de frontera y regiones fronterizas; la primera hacia afuera, la segunda hacia adentro; tanto separación, como contacto. Palacio Germán, Territorio en palabras para desarmar, ICAHN, 2002, Pág. 381.

permisividad del estado Colombiano para la explotación de la naturaleza. Las formas de control directo sobre los territorios indígenas llamados alianzas estratégicas o encadenamientos productivos, se traducen en contratos en los cuales las comunidades indígenas prestan un servicio o suministran un bien, asumiendo los riesgos en caso de cambios financieros o ambientales. Las comunidades son presionadas a conformar cooperativas o asociaciones con empresarios o comercializadores que pueden acceder a créditos, los bienes comunes son generalmente, los recursos naturales que sirven como prendas de garantía.

EL TLC entre Estados Unidos y Colombia, incluye un capítulo ambiental en el que se exige al gobierno colombiano cumplir con su propia legislación ambiental en detrimento de la conservación de la biodiversidad, puesto que el gobierno actual no la ha aplicado de manera eficaz debido a su interés por atraer la inversión extranjera.

El tratado permite los derechos de inversión detallando la explotación, extracción, refinamiento, transporte, distribución o venta; también afirma que, los países deben asegurar que las políticas comerciales y ambientales se apoyen mutuamente, esto les permite a las corporaciones transnacionales actuar por encima por la legislación ambiental nacional, ya que esta legislación, según puede interpretarse, no puede afectar el comercio.

La ineficiencia de la legislación ambiental existente a nivel nacional es evidente con el funcionamiento de aserríos, y monocultivos de pino que están contribuyendo a la extinción de la variedad de especies nativas, a la infertilidad y aridez de los suelos, mas grave aún, la legislación ambiental en Colombia no esta protegiendo el agua existente, por el contrario, esta acelerando su escasez, y de implementarse el TLC, seguramente se impulsara la privatización de las fuentes de agua a las que antes las personas tenían libre acceso.



Dada la escasez de agua a escala global, se ponen en marcha iniciativas nuevas para definir los derechos sobre el agua, así como los límites y reglamentos sobre su uso y comercio, bajo el argumento de los partidarios del libre comercio, de que la mejor forma de conservar el agua es bajo la figura de la privatización.

De la misma manera el TLC indica que los países deberán hacer esfuerzos para otorgar patentes sobre plantas y animales. Lo que tiene un gran impacto sobre las comunidades, en vista del gran valor potencial que las plantas y los genes han adquirido, gracias a que el conocimiento tradicional ha mostrado sus propiedades curativas y funciones. Las comunidades étnicas<sup>45</sup> han contribuido de manera significativa a la industria farmacológica y agrícola, sin embargo, de la misma manera en que aumenta el interés por apropiarse de esos conocimientos tradicionales para fines comerciales y científicos, disminuyen la biodiversidad y el carácter exclusivamente cultural de esos conocimientos:

En materia legal cabe resaltar que Estado Unidos firmó el convenio de río sobre la diversidad biológica en 1992, pero hasta la fecha no lo ha ratificado. En el artículo 1 de dicho convenio se establece que habrá una “participación justa y equitativa” en los beneficios que se deriven de la utilización de los recursos genéticos, mediante, entre otras cosas, un acceso adecuado a esos recursos y una transferencia apropiada de las tecnologías pertinentes. No obstante lo anterior, sin una ratificación del tratado no se puede esperar que los empresarios estadounidenses estén obligados a respetar ese dictamen. (Pérez y Novoa: 2007, 118)

En lo que respecta al territorio, en vista de las particularidades de los territorios indígenas que permiten ser afectados en su unicidad, expropiados o comprados,

---

<sup>45</sup> Las comunidades o grupos étnicos indígena, afrocolombiano o local se consideran como todo grupo humano cuyas condiciones sociales, culturales y económicas lo distinguen en otros sectores de la colectividad nacional, que esta regido total o parcialmente por sus propias costumbres o tradiciones o por una legislación especial y que, cualquiera que sea su situación jurídica, conserva sus propias instituciones sociales, económicas, culturales y políticas o parte de ellas. La protección de los conocimientos tradicionales en las negociaciones del TLC, Martha Isabel Gómez Lee, universidad externado de Colombia, septiembre 2004, Pág. 61.

el estado busca las formas de burlar estas características incluidas en la constitución, mediante políticas o legislaciones para incorporar de alguna manera los territorios indígenas en las dinámicas del mercado. Para lograr esto, existe el modelo de desagregación territorial, mediante el cual se realiza una división de territorio en dimensiones y componentes, teniendo en cuenta que el subsuelo es propiedad del estado, y el suelo es indígena. Por ejemplo: la iniciativa de la ley del agua implica la propiedad del estado sobre aguas lluvias y corrientes, esta incluye reglamentación sobre el derecho del estado para realizar concesiones sobre dichas aguas.

En los últimos siglos la idea predominante de estado-nación, basada en territorio y población, como elementos amparados bajo el monopolio de la soberanía; ha olvidado, que hay otras formas de construir territorio. Varias de las comunidades rurales ejercen formas diferentes de territorialidad, construyen el territorio o ciertas partes del mismo, de manera distinta. Por ejemplo:

El territorio demarcado en la sierra nevada de Santa Marta por los pueblos indígenas se basa en la fijación de mojones de carácter sagrado, se conoce como la 'línea negra'. Es notorio ver que este territorio no es exclusivo de un solo pueblo, sino que es compartido, es un lugar de Kogis, Kankianos, Arzarios y Arhuacos, muchas de estas limitaciones tienen que ver con las prácticas de pagamentos y la celebración de ritos sagrados(Palacio:2002,385).

Es importante mencionar que el concepto de territorio que está inmerso en el TLC no tiene en cuenta las particularidades de los territorios pertenecientes a los pueblos indígenas y a las comunidades afrodescendientes. La forma como piensa ejecutarse este tratado, dista mucho de considerar la visión de territorio<sup>46</sup> que

---

<sup>46</sup> Para la población del Consejo comunitario del río Naya, el territorio tiene dimensiones tangibles como las propiedades físicas, geográficas, biológicas, etc. y dimensiones intangibles como la posibilidad de desarrollar y perpetuar su cultura, el espacio donde se convive y la opción de ejercer su autonomía al proveerse de lo necesario para sobrevivir, entre muchas otras, estas dimensiones son inseparables, se mezclan sus elementos y la intrincada red de relaciones conformando un mundo al cual se pertenece como nayero. El territorio es el espacio inmenso donde se encuentran los ríos, los suelos y el subsuelo, las minas, los animales el monte, las plantas medicinales, el alimento tradicional, los peces, las aves, la comunidad con su cultura creencias y costumbres. En nuestro territorio encontramos todas las cosas útiles para la vida. Nuestro territorio es todo

manifiesta la constitución política de Colombia en lo que se refiere a las comunidades étnicas, ella señala que el territorio nacional, no solo se divide de acuerdo al criterio administrativo, sino que también incluye territorios colectivos habitados por comunidades étnicas, protegidas por la legislación nacional para ejercer sus derechos sobre el territorio y la naturaleza por encima de políticas gubernamentales y económicas.

Por otro lado, la protección al conocimiento tradicional se busca obtener con afán, y el TLC es un medio que facilita ese proceso, teniendo en cuenta que la economía global esta orientada al negocio de la biotecnología, en el que compiten empresas de carácter transnacional. Ellas se han dedicado a obtener patentes sobre materia viva, y por ello cuentan con los instrumentos tecnológicos adecuados. Además, los derechos de propiedad intelectual actuales no tienen en cuenta y no incentivan, el carácter colectivo asociado al conocimiento tradicional. Población del bajo Naya, dice saber sobre la posible expedición de un CONPES sobre propiedad intelectual a través del cual el gobierno nacional va a definir los mecanismos para proteger derechos sobre investigaciones, innovaciones y prácticas asociadas a recursos naturales y conocimientos de los grupos étnicos, las comunidades negras no lo conocen ni están preparadas para asumir ese desafío.

El TLC de Estados Unidos con Colombia, crea garantías de acceso sin límites a la biodiversidad que proporciona a la gran industria, las materias primas que en ese país es escasa. Las grandes empresas acceden a los recursos y a los

---

unido al que no podemos separar ni quitar alguna de sus partes porque sería como mochar una parte de nuestras vidas. La territorialidad de nuestras comunidades tiene que ver con nuestra historia, con nuestra cultura, la cual reflejamos en nuestras tradiciones y las costumbres que nos han permitido sobrevivir y desarrollarnos como grupo étnico. Plan de administración y manejo de los recursos naturales del consejo comunitario del territorio ancestral de río Naya, 2000.

conocimientos tradicionales mediante actividades como la biopiratería<sup>47</sup>, entendida como:

El conjunto de actividades de bioprospección con fines de extracción, privatizaciones y monopolización de recursos genéticos y conocimiento asociado, sin que haya participación y control del proceso por parte del país de origen, y también sin el conocimiento informado previo de las comunidades locales de donde son originarios ( Vélez :2007, 158).

Los sistemas de propiedad intelectual facilitan y legitiman las prácticas de biopiratería, además, excluyen a las comunidades locales, al no reconocer sus contribuciones ni considerar una distribución de los beneficios

Las diferencias entre el conocimiento tradicional y la ciencia moderna, que se establecen a continuación, son necesarias como bases para comprender lo que respecta a la propiedad intelectual.

Concepciones de la cultura indígena	Concepciones de la cultura moderna u occidental
<ul style="list-style-type: none"> <li>- se maneja una visión holística, integral, plural, colectiva y por ello es imposible que haya saber privado o monopolio del saber.</li> <li>- considera todos los elementos como integrantes e integrados a un universo compacto y funcional. Solo si están juntos pueden entenderse las partes y el todo.</li> </ul>	<ul style="list-style-type: none"> <li>- se entiende el mundo como un conjunto de compartimientos. Por eso el conocimiento se entiende como una actividad en la que hay especializaciones, que se pueden hacer individualmente y se puede monopolizar. Por eso el conocimiento también puede dar lucro económico a particulares.</li> <li>- cada elemento y componente del mundo puede analizarse sin considerarlo integrado a un todo.</li> </ul>

Tabla 6: Fuente: TLC y pueblos indígenas: entre el saqueo y la resistencia, Bogotá, ediciones antropos, agosto de 2007.

<sup>47</sup> Existen varios casos de biopiratería, algunos de los mas conocidos son: el Yagé o Ayahuasca patentada por el estadounidense Loren Miller en 1986, quien obtuvo la planta en una visita a la comunidad de Cofán en el Ecuador y la patente de la uña de gato, obtenida también por Loren Miller, en la comunidad Ashaninka del Perú.

La sobreexplotación que las grandes empresas hacen en los países ricos en recursos y en los territorios de indígenas y afrodescendientes es considerada por esos pueblos como un saqueo de la biodiversidad, saqueo que se intensifica y facilita con los tratados de libre comercio firmados por partes desiguales, y que tienen por objeto abastecer un centro imperial, como en el caso de Estados Unidos y Colombia. Libardo sarmiento Anzola concuerda con esta situación al evidenciar las diferentes formas de saqueo en los países de la periferia:

Las vías usadas hoy para desviar los recursos de la periferia al centro imperial son las comerciales y las financieras (pago de deuda externa). En el ámbito comercial se puede distinguir una forma de saqueo directa y otra indirecta. La forma directa esta regida por las transnacionales que controlan el comercio de cierto producto y gestionan su producción, puesto que son propietarios de minas, fabricas y plantaciones. En este caso el saqueo se da a través de los bajos salarios, bajos impuestos, bajos derechos de explotación minera, etc. En su forma indirecta la producción esta gestionada por propietarios locales, pero la comercialización es controlada por transnacionales que dominan el mercado internacional. En este caso el saqueo pasa a través de los precios, es decir en términos de un intercambio desigual. (Sarmiento 2004:78).

Puede considerarse que la causa principal del empobrecimiento en el sur, unido a la perdida de valor de sus exportaciones, es la sobreproducción de los países periféricos, pues la mayoría produce productos similares, y compiten entre si para conquistar los mercados del norte, lo que estrechamente esta ligado a la deuda como otra vía de saqueo.

El estado ya no cumple sus funciones como estado benefactor o estado de bienestar, a pasado a ser un agente regulador, debido a la perdida de su capacidad de gobernar el territorio nacional, en gran parte por la expansión del capital privado. Los cambios en las normas y leyes a nivel nacional intensifican la situación de deterioro de la capacidad de gobernar, en tanto que esas transformaciones se hacen en beneficio del sector privado. El mercado es ahora quien se encarga de distribuir las tierras, las empresas ya no tienen que ver solamente con las actividades comerciales, sino además, con actores que están

reorganizando el territorio, cumpliendo funciones propias del estado como el monopolio de la violencia, la protección de la propiedad y el territorio; la represión de comportamientos contradictorios al orden que se quiere establecer y control del medio ambiente.

El tratado de libre comercio de Estado Unidos con Colombia, contribuye también a profundizar el declive de Colombia como estado de bienestar, principalmente, en lo que respecta a su capacidad para implementar medidas a favor de los derechos de las comunidades indígenas y afrocolombianas. Teniendo en cuenta que el pilar principal del TLC es crear principios para garantizar la inversión, los aspectos como la diversidad cultural y los derechos humanos y ciudadanos carecen de importancia en este tratado. Por esta razón, Las comunidades afrodescendientes y sus organizaciones propias, vienen ejecutando acciones de resistencia frente al tratado de libre comercio con Estados Unidos, uno de los procesos organizativos que a nivel nacional trabaja por los derechos de las comunidades afrodescendientes es PCN que viene ejecutando acciones políticas a nivel nacional e internacional para contrarrestar los efectos del TLC en las comunidades negras de Colombia.

El accionar de PCN frente al TLC ha incluido movilizaciones políticas tanto en la región del pacífico, como en el país articulando las plataformas sociales y de derechos humanos. PCN ha establecido vínculos para fortalecer sus procesos de resistencia frente al TLC, con congresistas afrodescendientes de los Estados Unidos que tienen una postura crítica frente al modelo de desarrollo que se está imponiendo.

Las entrevistas realizadas a activistas de PCN, evidenciaron que las posturas políticas, de resistencia y desde el conocimiento se materializan en acciones y movilizaciones sociales para la defensa de los derechos de las comunidades negras del país, mas allá de la localidad concreta de procedencia de sus

activistas. Ellos consideran que cuando se actúa en defensa de los derechos de las comunidades, se defiende también los derechos de territorio, inmersos en la defensa de los derechos de las comunidades negras en Colombia,

PCN denuncia los impactos negativos del TLC y participa del proceso de visibilidad de las condiciones locales y como las comunidades van a ser impactadas, sobre la base de los derechos de la comunidad negra en Colombia, debido a una visión política muy local de la problemática de los derechos de las comunidades. Por ejemplo, en lo que refiere a la movilización social y política, se realizan eventos multidisciplinarios, donde asisten comunidades de todos los ríos, río Cajambre, río Naya, río Yurumanguí, a debatir sobre las realidades de las comunidades, evidenciar sus posiciones políticas y hacer movilizaciones sociales.

PCN también busca promover misiones de acompañamiento a las poblaciones en desplazamiento y situaciones de violación a los derechos humanos, donde se levantan informes y se hace un pronunciamiento en ocasiones con un tinte más humanitario, otras con un tinte más político.

Como ocurre con frecuencia, las actividades y voces de resistencia y oposición a las políticas nacionales que destruyen las dinámicas socioeconómicas y políticas de las comunidades locales, no han hecho eco en las autoridades nacionales, sin embargo, la posición unificada de las comunidades que habitan los ríos del pacífico y la población afrodescendiente en general, representa un gran avance en cuanto al fortalecimiento de los procesos de resistencia, la formación política y cultural de los individuos y las organizaciones políticas propias para permitirse acudir a otras instancias donde sus inquietudes puedan ser escuchadas.

## CONCLUSIONES

Los relatos de los nayeros, tanto de la parte alta como baja, mostraron que la masacre de 2001 fue un acontecimiento ejecutado por paramilitares y militares que se veía venir por las continuas presiones y el terror propagado por las dos organizaciones armadas en la región.

Los cambios en la región del Naya después de la masacre, hasta el año 2006 no han sido muy palpables en cuanto a una transformación radical del paisaje. En la parte alta del Naya existen casas abandonadas o quemadas que evidencian el desplazamiento de las personas que habitaron allí. En la parte del Bajo Naya, el paisaje es diferente ya que el impacto de la masacre en los afrodescendientes no fue directo y la población retornó casi por completo, a excepción de unas pocas personas que se quedaron en Buenaventura.

El terror frente a las organizaciones armadas, es generalizado en toda la región del Naya después de la masacre. Con frecuencia hay rumores respecto a presencia de grupos armados y asesinatos en la región, aun existe un sentimiento de incertidumbre en la población. Existe también una gran presión sobre los consejos comunitarios y procesos organizativos mediante amenazas y asesinatos a sus líderes, lo cual limita la capacidad de formación política de la población y los líderes y la capacidad de acción de las organizaciones propias.

Después de la masacre, se intensificó el interés de empresas de palma, en sembrar el monocultivo de palma aceitera en la región, y aunque las comunidades no han permitido la entrada de estos cultivos a la región del Naya y se han reunido con las comunidades de otros ríos para detener el avance de este cultivo, en Guapi ya existe, se está expandiendo y se mantendrá por mucho tiempo en la zona, debido a que es un cultivo de largo plazo.



En el Naya, la expansión del monocultivo de palma en un río vecino es preocupante, de la misma forma, que la expansión del monocultivo de coca debido a los cambios en las actividades que la población realiza para obtener el sustento. Los dos tipos de cultivo, han desplazado los cultivos de pancoger y generan impactos en la autonomía alimentaria de los pueblos, en suma, la población que desempeña actividades asociadas a la transformación y transporte de coca, se ven incluidos en conflictos entre las diferentes organizaciones armadas.

Si bien en la región del Naya, al parecer, en el lapso del 2002 a 2006 no se ha realizado intensivamente aspersiones aéreas con glifosato, existen antecedentes que demuestran que la cuenca hidrográfica el Naya es una zona proclive a ser fumigada, teniendo en cuenta que en 1993, año en el que se dio inicio a las fumigaciones a nivel nacional, si hubo fumigaciones en la zona. Mediante entrevistas realizadas a habitantes locales, Humberto Cárdenas afirma que se presentaron fumigaciones, con consecuencias negativas en la salud de seres humanos y animales.

El trabajo hecho con las comunidades afrocolombianas e indígenas del Naya en contraste con el análisis de mapas a nivel local y global, mostró que el manejo de escalas, es decir, los niveles locales y globales, permitió ver que generalmente los fenómenos del desplazamiento tienen que ver con la materialidad de territorios para el libre comercio. La supervivencia de un pueblo esta atada a su territorio, por ello, muchos emprenden además de la movilización social, acciones de cabildeo por la tierra en los estrados judiciales. En el Naya, como en el pacífico colombiano, se busca la titulación colectiva de las tierras, ello significa también una búsqueda de reforma agraria. Sin embargo, antes de concretarse la situación de las tierras del Naya por vía jurídica, los territorios se volvieron de codicia para muchos y la conquista social desencadenó los acontecimientos de 2001.

Varios de los megaproyectos están pensados mucho tiempo antes de acontecimientos como la masacre del Naya, sin embargo, las masacres, son una forma sistemática de avanzar en un proceso progresivo en beneficio de su ejecución.

En el territorio y los acontecimientos en el Naya, esta inmerso un factor geopolítico que genera relaciones tensas de poder entre diversos actores atravesadas por un marco jurídico, normativo y político extenso, sujeto a cambios que responden a los intereses políticos elitistas. Por ejemplo, el contenido del tratado de libre comercio de Estados Unidos con Colombia, que se relaciona con comunidades indígenas y afrocolombianas, sus tierras y conocimientos ancestrales muestra que existen leyes que protegen la naturaleza, y a los pueblos indígenas y afrodescendientes, pero también sirve de argumento, el bienestar para la mayoría de la población, con el objeto de evadir o cambiar dichas leyes para el bienestar de los pocos que conforman la elite del poder. Megaproyectos, plan Colombia y TLC, están estrechamente ligados y están hechos para complementarse. La continuidad y ejecución, de igual forma que en las cosmovisiones indígenas y afrodescendientes, tiene como elemento esencial el territorio.

## BIBLIOGRAFIA

April Jacques, poblamiento, hábitats y pueblos del pacifico, edición Universidad del Valle, Cali, 1993.

Aranguren Molina Mario, Mi confesión, Editorial Oveja Negra, Bogota 2001.

Arjona Ana Y Kalivas Stathys, Paramilitarismo: una perspectiva teórica en el poder paramilitar, Editorial Planeta, Bogotá 2005.

Bermúdez Rosa Emilia, Megaproyectos de infraestructura y agrocombustibles en el Pacífico en Agrocombustibles llenando tanques vaciado territorios, Censat Agua Viva, Colombia, 2008.

Biodiversidad, desarrollo sustentable y militarización: esquemas de saqueo en Mesoamérica, Gian Carlo Delgado Ramos, plaza y Valdés editores, México, 2004.

Blair Elsa, Mucha sangre y poco sentido: la masacre. Por un análisis antropológico de la violencia en boletín de antropología, Vol. 18 No 35, Universidad de Antioquia, Medellín, 2004.

Blair Elsa, Ayder Berrío, Del “hacer morir o dejar vivir al “hacer vivir y dejar morir”. Cambios en el ejercicio de la soberanía en el espacio de la guerra: del territorio a la población en geopolíticas, Espacios de poder y poder de los espacios, La carreta editores, Medellín, 2008.

Cairo Carou Heriberto, Transformaciones de la geopolítica y la biopolítica de la soberanía: Soberanía restringida y neoprotectorados formales en geopolíticas, Espacios de poder y poder de los espacios, La carreta editores, Medellín, 2008.

Cárdenas Motta Humberto, Gramática de la barbarie, auspiciado por CIVIS y ASDI, Bogotá, agosto 2005.

Cárdenas Motta Humberto y Álvaro Marin, La biodiversidad es la cabalgadura de la muerte, travesía editores, Colombia 2006.

Cifuentes Alexander, la nueva constitución y la territorialidad en el pacifico colombiano, edición viva la ciudadanía y la corporación SOS Colombia, Cali, 1993

Cifuentes Alexander, población y medio ambiente en la microcuenca el río Naya, departamentos del valle el cauca y el cauca, en el pacífico colombiano, 1997.

Comisión Colombiana de juristas, Revertir el destierro forzado: protección y restitución de los territorios usurpados de la población desplazada en Colombia, Proffset Editorial, Bogota 2006.

Conpes 3491 ciudades amables, Bogotá, Octubre, 2007.

Corporación observatorio para la paz, Las verdaderas intenciones de los paramilitares, Intermedio Editores, Bogotá, 2002.

Defensoría del pueblo, Desplazamiento forzado en Colombia, Red nacional de promotores de los derechos humanos, Bogota, 2003.

Duncan Gustavo, Los señores de la guerra, Editorial Planeta, Bogotá 2006.

Escobar Arturo, Desplazamientos, desarrollo y modernidad del pacifico colombiano en conflicto e (in)visibilidad retos en los estudios de la gente negra en Colombia, Editorial Universidad del Cauca, Cali, septiembre de 2004.

Escobar Arturo, Mas allá del tercer mundo globalización y diferencia, instituto colombiano de antropología e historia ICANH, Universidad del Cauca, 2005.

Escobar Arturo, Pedrosa Álvaro, Pacifico, ¿desarrollo o biodiversidad?, CEREC, agosto de 1996.

Estrada Jairo, El plan Colombia y la intensificación de la guerra, Tercer Mundo Editores, Bogota 2001.

Equipo de investigación Luz Piedad Caicedo, Desplazamiento y retorno, balance de una política. El limbo en la tierra: de la población desplazada el alto Naya en Timbío Cauca, ILSA, Bogota 2006.

Guzmán Álvaro y Moreno Renata, Autodefensas, narcotráfico y comportamiento estatal en el Valle del Cauca 1997-2005 en Parapolítica, La ruta de la expansión paramilitar y los acuerdos políticos, Corporación Nuevo Arco Iris, Intermedio Editores, Círculo de lectores 2007.

Gómez Ignacio, Sangre y palma en la selva perdida en El poder PARA ¿Qué?, Intermedio editores, Bogotá, 2007.

Gonzáles Fermín, el rompecabezas de la dominación neocolonial en el plan Colombia y la intensificación de la guerra, Tercer mundo editores, Bogotá, 2002.

Herrera Diego y Piazzini Carlos Emilio compiladores, (des) territorialidades y (no) lugares: configuración y transformación social del espacio, la carreta editores, Universidad de Antioquia 2006.

Leal Claudia y Restrepo Eduardo, Unos bosques llenos de aserríos, ICAHN,2003.  
López Claudia, para frenar la Parapolítica, mas vale tarde que nunca en Revista Número edición 57, agosto de 2008.

Mantilla Alejandro, Caviedes Mauricio, Germán Vélez, Edwin Novoa, Darío Fajardo, Armando Bartra, Miguel Pickard, Juan Houghton, TLC y pueblos indígenas: entre el saqueo y la resistencia, Bogotá, ediciones antropos, agosto de 2007.

Martínez José, Peralta Jaime, Mantilla Alejandro, Por el derecho a la tierra, Plataforma Colombiana de Derechos Humanos, Democracia y Desarrollo, Bogotá, 2002.

Negri Toni y Hard Michael, Imperio, Ediciones desde abajo, Colombia, 2001.

Novoa Torres Edgar, Las claves territoriales del plan Colombia en el plan Colombia y la intensificación de la guerra, Tercer mundo editores, Bogotá, 2002.

Olaya Alfredo, Torres William Fernando, Molano Alfredo, In-sur-gentes, Editorial Universidad Sur colombiana, Bogotá 2003.

Organización nacional indígena de Colombia ONIC, Aspectos históricos, económicos, ambientales y culturales de la problemática de los Pueblos indígenas y afrocolombianas del pacífico, Bogotá 2002.

ONIC, CECOIN Y GHK, tierra profanada. Grandes proyectos en territorios indígenas de Colombia, disloque editores, Bogotá 1995

Oslender Ulrich, Especializando resistencias en antropologías transeúntes, ICANH, Bogotá, 2000.

Oslender Ulrich, Geografías del terror y desplazamiento forzado en el pacífico colombiano: conceptualizando el problema y buscando respuestas en conflicto e (in)visibilidad retos de los estudios de la gente negra en Colombia, Eduardo Restrepo y Axel rojas editores, Editorial Universidad del Cauca, Cali septiembre de 2004.

Oslender Ulrich, "La lógica del río, estructuras espaciales del proceso organizativo de comunidades negras en el pacífico colombiano, Instituto Colombiano de Antropología e Historia, Bogotá 2001.

Palacio Germán, territorio en palabras para desarmar, ICANH, 2002.

Pérez Rincón Mario, Los agrocombustibles ¿solo canto de sirenas? En agrocombustibles llenando tanques vaciando territorios, Censat Agua Viva, Colombia, 2008.

Ramírez Tobón William, Autodefensas y poder local en “el poder paramilitar”, Editorial Planeta, Bogotá 2005.

Romero Vergara Mario Diego, Historia y etnohistoria de las comunidades afrocolombianas del río Naya, Ministerio del medio ambiente, Cali 1997.

Romero Vergara Mario Diego y Francisco Uriel Zuluaga, Sociedad, cultura y resistencia en Colombia y Ecuador, Editorial Universidad del Valle, Cali, 2007.

Sánchez Calderón Fabio Vladimir, Elementos para una geopolítica de los megaproyectos de infraestructura en América Latina y Colombia en revista colombiana de geografía No 17, Bogotá, 2008.

Sarmiento Anzola Libardo, Sistema mundo capitalista fabrica de riqueza y miseria, ediciones desde abajo, Bogota, 2004.

Serje Margarita, El revés de la nación: territorios salvajes, fronteras y tierras de nadie, ediciones Uniandes, 2005.

Serje Margarita, Medio ambiente en palabras para desarmar, ICANH, 2002.

Sofsky Wolfgang, citado en Blair Elsa, Mucha sangre y poco sentido: la masacre. Por un análisis antropológico de la violencia en boletín de antropología, Vol. 18 No 35, Universidad de Antioquia, Medellín, 2004.

Solimano Andrés, Sáenz Felipe, Moser Caroline, López Cecilia, Ensayos sobre paz y desarrollo: el caso de Colombia y la experiencia internacional, Tercer Mundo Editores, Bogotá 1999

Villa Rivera William, El territorio de comunidades negras, la guerra en el pacifico y los problemas de desarrollo, En Panorámica afrocolombiana, estudios sociales en el pacifico, instituto colombiano de antropología e historia- ICANH-, Bogota, 2004

## **DOCUMENTOS EN INTERNET**

Boletín de la consultoría para los derechos humanos y el desplazamiento, Número 44, Bogotá, Colombia, Abril 28 de 2003, [www.Codhes.org.co](http://www.Codhes.org.co)

González Perafán Liza, crónica de una multinacional anunciada, [www.indepaz.org.co/index.php?option=com\\_content&task=view&id=497&Itemid=1](http://www.indepaz.org.co/index.php?option=com_content&task=view&id=497&Itemid=1) revisado febrero 18 de 2009

Human Rights Wacht, herederos de los paramilitares: la nueva cara de la violencia en Colombia, febrero de 2010, revisado marzo de 2010

Quijano Aníbal, colonialidad del poder, Eurocentrismo y América Latina, <http://www.clacso.org/wwwclacso/espano/html/libros/lander.>, revisado marzo 20 de 2008.

Villalba Juan Carlos, los manglares en el mundo y en Colombia, [www.sogeocol.com.co.](http://www.sogeocol.com.co), revisado en junio 10 de 2009.

Wolfgang Sachs, Diccionario del desarrollo, Una guía del conocimiento como poder, PRATEC, Perú, 1996 revisado septiembre de 2009

## **DOCUMENTOS**

Plan de administración y manejo de los recursos naturales del consejo comunitario del territorio ancestral del río Naya, Corporación Autónoma Regional del Valle del Cauca y Consejo Comunitario del río Naya, 2000.

Informe de visita previa al procedimiento de clarificación de la propiedad en la cuenca del río Naya de conformidad al decreto 2663 de 1994, Popayán, Cauca, diciembre 20 de 2005

Ley general forestal o Ley 1021, En diario oficial, lunes 24 de abril de 2006, Bogotá

Ley 70 por la cual se desarrolla el artículo 55 transitorio de la constitución política en diario oficial, agosto 27 de 1993, Bogotá

Primer encuentro interétnico del Naya, San Francisco del Naya, Julio de 2003

Resolución defensorial No 009 sobre la situación de orden público en la región del río Naya, Defensoría del pueblo, Bogotá, Marzo 9 de 2009.

## **MAPAS**

Mapa 1: Localización de la cuenca hidrográfica del Naya, tomado de Evaluación de los recursos forestales de la cuenca hidrográfica del río Naya, ingenieros forestales consultores y asociados IFCAYA, Bogotá 1980.

Mapa 2: Dispositivo de los grupos de autodefensa, tomado de “el poder paramilitar” de Alfredo Rangel, Bogotá 2005.

Mapa 3: Recorrido paramilitar durante la ejecución de la masacre en la semana santa del 2001, Humberto Cárdenas, Gramática de la barbarie, 2005

Mapa 4: Iniciativa para la integración de la infraestructura regional sudamericana IIRSA, tomado de [www.iirsa.org/graficos/eje\\_mapa\\_general.jpg](http://www.iirsa.org/graficos/eje_mapa_general.jpg), revisado 8/25/2008.

Mapa 5: Eje andino tomado de [www.iirsa.org/graficos/eje\\_andino.jpg](http://www.iirsa.org/graficos/eje_andino.jpg), revisado 8/25/2008.

Mapa 6. Vega Cantor Renán, Colombia y la estrategia militar del imperialismo estadounidense en nuestra América, 2010

Mapa 7: Corredor biológico mesoamericano tomado de the World bank Group. <http://wbln0018.Worldbank.org/mesoam/umbpubhp.nst/>, revisado 8/25/2008.

Mapa 8: Carretera Panamericana tomado de tierra profanada. Grandes proyectos en territorios indígenas de Colombia, ONIC, CECOIN Y GHK, disloque editores, Bogotá 1995

Mapa 9: Corredor biológico chocó Manabí tomado de <http://www.chocomanabi.org/>, revisado 8/25/2008.

Mapa 10: Región del pacífico localización de proyectos y obras de infraestructura tomado de tierra profanada. Grandes proyectos en territorios indígenas de Colombia, ONIC, CECOIN Y GHK, disloque editores, Bogotá 1995

Mapa 11: Proyectos energéticos de la región occidental de Colombia tomado de gramática de la barbarie, Humberto Cárdenas, Agosto, 2005.

Mapa 12: Embalse de salvajina y proyecto complementario de desviación del río ovejas tomado de tierra profanada. Grandes proyectos en territorios indígenas de Colombia, ONIC, CECOIN Y GHK, disloque editores, Bogotá 1995

Mapa 13. La brecha crítica del nuevo pentágono, Vega Cantor Renán, Colombia y la estrategia militar del imperialismo estadounidense en nuestra América, 2010





