

PLAN DE INTERPRETACIÓN TURÍSTICO DEL MUNICIPIO DE ORITO

NASLY NUBEYDA NAUCIL MOJOMBOY

Trabajo de grado en modalidad práctica empresarial para optar al título de Profesional en Turismo



UNIVERSIDAD DEL CAUCA
FACULTAD DE CIENCIAS CONTABLES, ECONÓMICAS Y ADMINISTRATIVAS
PROGRAMA DE TURISMO
POPAYÁN
2017

PLAN DE INTERPRETACIÓN TURÍSTICO DEL MUNICIPIO DE ORITO

NASLY NUBEYDA NAUCIL MOJOMBOY

Trabajo de grado en modalidad práctica empresarial para optar al título de Profesional en Turismo

Mag. LUZ STELLA PEMBERTHY GALLO

Asesora Académica

MANUEL EDUARDO OCORÓ CARABALÍ

Asesor Empresarial



UNIVERSIDAD DEL CAUCA

FACULTAD DE CIENCIAS CONTABLES, ECONÓMICAS Y ADMINISTRATIVAS

PROGRAMA DE TURISMO

POPAYÁN

2017

AGRADECIMIENTOS

A Dios nuestro señor, doy infinitas gracias por permitirme culminar una etapa más con su bendición. A mi estimada asesora académica Luz Stella Pemberthy por su entrega, dedicación y orientación en el desarrollo de este trabajo, infinitas gracias.

Expreso un sentimiento genuino de gratitud y cariño a mí amada familia: Mis padres Edmundo y María, mis hermanas, mi hermano Jheymer, mis tíos, en especial a mi tía Margoth que ha sido mi segunda madre, mis primas y amigas Ana María, Arelis, Carolina, Diana, Francly, Idaly, Irene, Jessica, Lorena, Nhora, Rosa y Viviana quienes han sido parte fundamental en mi formación personal y profesional, mil gracias por su apoyo.

Total gratitud al Programa Profesional en Turismo en cabeza del Departamento de Ciencias del Turismo de la Universidad del Cauca, y todo el cuerpo de profesores por la formación recibida.



Universidad del Cauca

Admisión, Registro y Control Académico
Acta para Sustentación pública de trabajo de grado

Código: PA-GA-4.2-FOR-13

Versión: 0

Fecha Vigencia: 08-04-2014

Trabajo de Investigación <input type="checkbox"/>	Pasantía <input checked="" type="checkbox"/>	Seminario <input type="checkbox"/>
Práctica Social <input type="checkbox"/>	Monografía <input type="checkbox"/>	Preparatorios <input type="checkbox"/>

Fecha: 09 de Febrero de 2017
Lugar: Salón 304 - P3

Facultad: FCCEA

Hora: 11:00 AM

Programa:	Turismo	
1. Alumno: Nasly Nubeyda Naucil Mojomboy	C.C: 1.123.329.575 de Orito - Putumayo	Código: 108711023993
2. Alumno:	C.C:	Código:
3. Alumno:	C.C:	Código:
4. Alumno:	C.C:	Código:

Nombre del Director: Luz Stella Pemberthy Gallo

Nombre del Trabajo: PLAN DE INTERPRETACIÓN TURÍSTICO DEL MUNICIPIO DE ORITO

INFORME SOBRE LA SUSTENTACIÓN

Cumplimiento de Objetivos: *S?*

Desarrollo Metodológico: *S?*

Logros del Trabajo o Aportes: *Se deja un importante trabajo para el municipio de Orito.*

CALIFICACIÓN: APROBADO NO APROBADO

Se considera el Trabajo de Grado de alto valor académico para que se le confiera:

MENTION HONORÍFICA SI NO

CALIFICACIÓN DE LAUREADO SI NO

Otorgadas respectivamente por los Consejos de Facultad y Académico.
Sustentar brevemente: (Si es del caso ampliar el concepto por escrito, con Vº Bº del Depto. Anexo que debe hacer llegar al Consejo de Facultad):

JURADOS

NOMBRE: Luz Stella Pemberthy Gallo	NOMBRE:
FIRMA:	FIRMA:
C.C. N°: 31.157.675 de Palmira - Valle del Cauca	C.C. N°:

NOMBRE:	NOMBRE:
FIRMA:	FIRMA:
C.C. N°:	C.C. N°:

TABLA DE CONTENIDO

INTRODUCCIÓN.....	10
CAPITULO I.....	11
CONTEXTUALIZACIÓN DEL TRABAJO.....	11
1.1 Justificación.....	11
1.2 Problema.....	11
1.3 Objetivos.....	12
1.3.1 Objetivo general.....	12
1.3.2 Objetivos específicos.....	12
CAPITULO II.....	13
CONTEXTUALIZACIÓN TEORICA.....	13
2.1 Marco teórico.....	13
2.1.1 Tipos de patrimonio.....	13
2.1.2 Producto turístico.....	14
2.1.3 Atractivo turístico.....	14
2.2 MARCO CONTEXTUAL.....	15
2.2.1 Departamento del Putumayo.....	15
2.2.2 Municipio de Orito.....	17
2.2.2.1 Antecedentes históricos del Municipio de Orito.....	18
2.3 Aspectos territoriales.....	21
2.3.1 Localización geográfica.....	24
2.4 Marco legal.....	25
CAPITULO III.....	26
3. CONTEXTUALIZACIÓN METODOLÓGICA.....	26
CAPITULO IV.....	27
4. RESULTADOS Y ANÁLISIS DE RESULTADOS.....	27
4.1 Análisis interno y externo del sector turístico de Orito.....	27
4.2 Análisis Dofa.....	27
4.3 Atractivos con potencial turístico en el Municipio de Orito Putumayo.....	28
4.3.1 Producto turístico Orito.....	30
4.3.2 Características y justificación del atractivo turístico.....	31
4.4 Recurso turístico.....	72
4.4.1 Planta turística.....	78
4.4.1.1 Alojamiento.....	78
4.4.1.2 Restaurante.....	78
4.5 Infraestructura turística.....	80

4.6 Turismo.....	80
4.6.1 Clases de turismo.....	80
4.7 Interpretación turística.....	81
4.8 Reuniones realizadas.....	83
4.8.1 Reunión con el sector hotelero Orito Putumayo.....	83
4.8.2 Socialización – taller: Plan de Interpretación Turístico y la Identificación de los recursos y atractivos con potencial turístico del Municipio de Orito Putumayo.....	85
4.8.3 Reunión con el sector turístico Mocoa Putumayo.....	96
5. CADENA DE VALOR PARA LA PRESTACIÓN DEL SERVICIO TURÍSTICO DEL MUNICIPIO DE ORITO PUTUMAYO.....	99
5.1 Actividades primarias.....	99
5.1.1 Logística de entrada.....	99
5.1.2 Operaciones.....	99
5.1.3 Logística de salida	99
5.1.4 Marketing y ventas.....	100
5.1.5 servicio pos venta.....	100
5.2 Actividades de apoyo.....	100
5.2.1 Gestión de recurso humano.....	100
5.2.2 Desarrollo tecnológico.....	100
5.2.3 Adquisiciones.....	100
6. VALORACIÓN DE LOS RECURSOS TURÍSTICOS E INVENTARIO TURÍSTICO DE ORITO PUTUMAYO.....	101
6.1 Sitios Naturales.....	101
6.2 Patrimonio cultural material inmueble.....	101
6.3 Festividades y eventos.....	101
6.4 Patrimonio cultural material inmaterial.....	101
6.5 Inventario.....	101
7. PRESTADORES DEL SERVICIO TURÍSTICO DE ALOJAMIENTO Y RESTAURANTES DEL MUNICIPIO ORITO PUTUMAYO.....	102
7.1 Prestadores del servicio turístico de alojamiento.....	102
7.2 Prestadores del servicio turístico de Restaurantes.....	104
8. PLAN DE INTERPRETACIÓN TURÍSTICO DEL MUNICIPIO DE ORITO PUTUMAYO.....	105
8.1 Análisis del recurso y sus potencialidades.....	105
8.1.1 Singularidad y atractividad de la Cascada Silvania.....	105
8.1.2 Singularidad y atractividad de La Parque.....	106
8.1.3 Singularidad y atractividad del Río Naranjito.....	107
8.2 Resistencia al impacto.....	108
8.3 Medios de interpretación y mensaje a transmitir	108
8.4 Objetivos de interpretación.....	109
8.4.1 Objetivos de gestión.....	109
8.4.2 Objetivos de servicio	109

8.4.3 Objetivos de comunicación.....	109
8.5 Modelo de negocios Canvas... ..	109
8.6 Aportes que me deja esta práctica como Profesional en Turismo.....	110
8.7 Aportes que le deja esta práctica a la Alcaldía Municipal de Orito.....	110
8.8 Aportes que le deja esta práctica a Universidad del Cauca.....	110
8.9 Propuestas de trabajo futuros para el Municipio de Orito.....	110
CONCLUSIONES.....	111
RECOMENDACIONES Y SUGERENCIAS.....	112
BIBLIOGRAFIA.....	113
ANEXOS.....	115

LISTA DE TABLAS

Tabla No 1. Departamento del Putumayo.....	15
Tabla No 2. Municipios del departamento de Putumayo.....	15
Tabla No 3. Proyección demográfica 2016.....	17
Tabla No 4. Sector agropecuario, productos de las comunidades rurales.....	22
Tabla No 5. Patrimonio Cultural Material Inmueble.....	28
Tabla No 6. Patrimonio Cultural Material Inmaterial.....	29
Tabla No 7. Festividades y Eventos.....	29
Tabla No 8. Sitios Naturales.....	30
Tabla No 9. Inventario de prestadores de servicios turísticos de alojamiento del Municipio de Orito Putumayo.....	102
Tabla No 10. Inventario de prestadores de servicios turísticos – Restaurantes del Municipio de Orito Putumayo.....	104

LISTA DE GRAFICAS

Gráfica No 1. Mapa Departamento de Putumayo.....	16
Gráfico No 2. Ubicación del Municipio de Orito en el Departamento del Putumayo.....	24
Gráfico No 3. Metodología.....	26
Gráfica No 4. DOFA Orito.....	27
Grafica No 5. Canvas Orito.....	109

LISTA DE ANEXOS

Anexo 1. Hoteles.....	115
Anexo 2. Restaurantes.....	122
Anexo 3. Carta de invitación a la socialización-taller.....	134
Valoración de los recursos turísticos e inventario turístico de Orito Putumayo	
Anexo 4. Sitios Naturales.....	136
Anexo 5. Patrimonio cultural material inmueble.....	144
Anexo 6. Festividades y eventos.....	160
Anexo 7. Patrimonio cultural material inmaterial.....	165

INTRODUCCIÓN

El presente Plan de Interpretación Turístico del Municipio de Orito Putumayo pretende promocionar y posicionar al Municipio como producto turístico, para que gane reconocimiento, en donde toda la comunidad Oritense será beneficiada.

Este Plan de Interpretación Turístico del Municipio de Orito contiene inventarios turísticos, un diagnóstico, en donde están relacionados los establecimientos públicos y privados, como la alcaldía municipal, la casa de la cultura, Ecopetrol, la terminal de transporte (vías de acceso), los hoteles, residencias, restaurantes, bares, discotecas, estaderos, la galería; entre otros establecimientos y comunidad en general.

Con el fin de aportarle al Municipio de Orito un turismo sostenible, que sea vital en el desarrollo del futuro de la región, logrando cambiar esa imagen de conflicto que se vivió, ya que durante muchos años, el conflicto armado ha privado a la comunidad local y a los visitantes disfrutar de esta maravillosa región, con ello se pretende exaltar la buena imagen del municipio y del Departamento del Putumayo, invitando a la conservación de todas nuestras riquezas.

CAPITULO I

1. CONTEXTUALIZACIÓN DEL TRABAJO

1.1 JUSTIFICACIÓN

El departamento del Putumayo quiere implementar considerablemente el turismo, para favorecer la población con una calidad de vida mejorada y digna.

Por lo tanto se ve la necesidad de la ejecución de un Plan de Interpretación Turístico, como un modelo de sostenibilidad ambiental, económica y comunitaria, promocionando el Municipio de Orito – Putumayo, como producto turístico, aprovechando los recursos naturales, atractivos turísticos, infraestructura, equipamiento, actividades culturales, actividades deportivas, experiencias, festividades y eventos (Carnavales), servicios y organización entre otros; encontrados dentro del perímetro tanto urbano como rural en el Municipio.

Además de los pocos servicios existentes se planea la implementación y diseño de nuevos servicios que le aportaran a una total mejora en la implementación y prestación del servicio turístico; modalidad que será ofertada a la comunidad implicada turistas nacionales y extranjeros, aportando de esta manera a una mejor integración comunitaria y desarrollo socioeconómico para el municipio, logrando atraer un alto nivel de turismo permitiendo que los establecimientos relacionados al sector crezcan como empresas y generen mayor empleo y desarrollo que irá de la mano con la paz regional.

1.2 PROBLEMA

Orito es un municipio colombiano ubicado en el departamento del Putumayo. Orito creció alrededor de los campamentos de explotación del petróleo por la Texas Petroleum Company, en el piedemonte amazónico a partir de 1963. El crecimiento de la población fue acelerado debido a la elevada migración de personas del resto de Colombia atraídas por la explotación petrolífera. Por tal motivo ha sido denominada ‘Ciudad Cosmopolita’ por la gran afluencia de personas que han emprendido su viaje desde otras regiones hacia esta zona.

Dentro del análisis encontrado el Municipio de Orito Putumayo, cuenta con una cobertura turística sin aprovechar, por lo tanto no cuenta con la caracterización de la oferta turística, por este motivo es de vital importancia que se ejecute un Plan de Interpretación Turístico para el municipio, implementando estrategias de desarrollo y promoción turística, llevando acabo la mejoría en su totalidad de la oferta existente, convirtiéndola de esta manera en una oferta integral que satisfaga los gustos y necesidades de la población implicada y visitantes (turistas) que demanden este servicio.

Orito es una zona en donde se ha vivido con fuerza la violencia del conflicto armado que vive el país, y como este sector presenta bastante potencial turístico con inmensas

oportunidades de desarrollo, es necesario identificar sus recursos naturales, ya que el proyecto servirá para cambiar la imagen especialmente de esta región, teniendo en cuenta que Orito presenta una dinámica comercial e industrial importante, de no implementar la propuesta su espacio seguirá desigualmente en proceso de degradación ambiental y con problemas de integración física, económica y social.

1.3 OBJETIVOS

1.3.1 Objetivo general

"Ejecutar un Plan de Interpretación Turístico en el Municipio de Orito, Turismo como eje de diversificación de ingresos fomentando el proceso de paz para el desarrollo de nuestra región"

1.3.2 Objetivos específicos

- Realizar un levantamiento de inventarios y diagnóstico; de los recursos naturales, atractivos turísticos, actividades culturales-deportivas, festividades y eventos, gastronomía y agricultura; encontrados dentro del casco urbano y rural en el Municipio de Orito.
- Crear la Mesa Municipal de Turismo Orito y reglamentar la actividad y operación turística del municipio.
- Elaborar una investigación de los recursos turísticos relacionados con la iniciativa del Plan de Interpretación Turístico en el Municipio de Orito.

CAPITULO II

2. CONTEXTUALIZACIÓN TEÓRICA

2.1 Marco teórico

Se habla de la elaboración de Planes de Interpretación turísticos para todo tipo de sitios naturales, históricos, culturales, regiones, pueblos y ciudades, en donde el proceso es el mismo, mientras que el contenido y perfil del cliente son únicos para cada sitio, al igual que el producto final. Existen ciertos objetivos para la elaboración y desarrollo de estos Planes de Interpretación: como el de conocimiento; aquí la gente adquiere experiencia. Los emocionales que la gente se sienta feliz con lo que vieron e hicieron. Y en el económico se mira a qué público le estamos apuntando. (LA PLANIFICACIÓN ES ESENCIAL PARA UNA INTERPRETACIÓN DE CALIDAD).

Un Plan de Interpretación se consigue con la combinación de trabajo de campo, revisión de documentos, entrevistas y evaluación. Los tres factores más importantes son: el recurso patrimonial, las narraciones que hacen a un sitio tan especial y los mensajes que queremos que se lleven los visitantes. Además este Plan se debe presentar a los gestores del lugar y a la comunidad local, para que opinen y garanticen la sostenibilidad de este a largo plazo.

“La interpretación ambiental también se encuentra vinculada a los procesos de ecoturismo desarrollados por los Parques Nacionales Naturales y es uno de los servicios ofrecidos a las personas que los visitan. Por lo que para el abordaje de la conceptualización, la planeación y el diseño de las herramientas interpretativas es fundamental tener en cuenta los lineamientos relacionados con la educación ambiental y los lineamientos desarrollados para el ecoturismo” (PLAN DE INTERPRETACIÓN AMBIENTAL SANTUARIO DE FAUNA Y FLORA LOS FLAMENCOS, 2013, p11).

2.1.1 Tipos de patrimonio

La región debe evaluar objetivamente los recursos y atractivos susceptibles de uso turístico, los cuales se clasifican en dos grupos: **Patrimonio cultural y sitios naturales.**

1. Patrimonio Cultural: Se define como el conjunto de bienes y manifestaciones culturales materiales e inmateriales, que se encuentra en permanente construcción sobre el territorio transformado por las comunidades. Dichos bienes y manifestaciones se constituyen en valores que conforman sentidos y lazos de permanencia, identidad y memoria para un grupo o colectivo humano.

2. Patrimonio Material: se caracteriza por tener un cuerpo físico que puede ser dimensionado y percibido sensorialmente. Está constituido por el territorio geográfico con sus recursos ambientales y naturales como hábitat humano; los hechos construidos, las manifestaciones físicas de la estructura productora y de los procesos de poblamiento; los sistemas de transporte y las obras de infraestructura como vías, caminos y puentes, entre

otros; y todo el universo de herramientas, utensilios, máquinas y demás objetos que apoyan la vida productiva y cotidiana de los seres humanos. Agrupa dos grandes áreas, **la inmueble y la mueble**.

2.1 Patrimonio Inmaterial: Comprende las tradiciones y expresiones orales, prácticas sociales, rituales y actos festivos, el conocimiento y prácticas sobre la naturaleza y el universo; y expresiones artísticas.

2.2 Festividades y eventos: Son atractivos que se generan en la realización de eventos con contenido actual o tradicional, en los cuales la población es actora o espectadora.

2.3 Grupos de Especial Interés: Constituidos por comunidades indígenas, comunidades negras y comunidades raizales, en las cuales se valora el respeto por sus costumbres como una forma de conservación auténtica de su legado cultural.

En la Constitución Política de Colombia, se reconoce y se protege la diversidad étnica y cultural de los ciudadanos; por tal motivo se considera de vital importancia el reconocimiento de los grupos de especial interés en el sentido estricto del respeto por sus valores y costumbres y no como objetos pasivos para ser mostrados al visitante. La decisión de participar en actividades turísticas o abstenerse de hacerlo está en cabeza de la propia comunidad

2.4 Sitios Naturales: Contemplan las áreas geográficas (conjunto de atractivos con sus componentes) y los recursos naturales (que por sus características no permiten estar agrupados) de importancia e interés para el turismo.

2.1.2 Producto turístico

El producto turístico es el conjunto de bienes y servicios puestos a disposición del turista en un destino determinado. Éste está compuesto por:

- a. Los recursos turísticos.
- b. Los atractivos turísticos.
- c. La planta turística.
- d. Los servicios complementarios.
- e. Los medios de transporte.
- f. La infraestructura básica.

2.1.3 Atractivo turístico

Son todos los recursos turísticos que cuentan con las condiciones necesarias para ser visitados y disfrutados por el turista, es decir, que cuentan con planta turística, medios de transporte, servicios complementarios e infraestructura básica.

2.2 MARCO CONTEXTUAL

2.2.1 Departamento del Putumayo

Tabla No 1. Departamento del Putumayo

Gentilicio	Putumayense
Superficie	25.648 km ²
Población	345.204 Habitantes (Proyección DANE 2015)
Densidad	14.77 Hab/Km ²
Capital	Mocoa – 42.074 Habitantes (Proyección DANE 2015)

Fuente: Elaboración Propia.

Ubicación, Extensión y Límites de Putumayo

El Departamento de Putumayo está situado en el sur del país, en la región de la Amazonía, localizado entre 01°26'18'' y 00°27'37'' de latitud norte, y 73°50'39' y 77°4'58'' de longitud oeste. Cuenta con una superficie de 25.648 km² lo que representa el 2.2 % del territorio nacional. Limita por el Norte con los departamentos de Nariño, Cauca y el río Caquetá que lo separa del departamento de Caquetá, por el Este con el departamento del Caquetá, por el Sur con el departamento del Amazonas y los ríos Putumayo y San Miguel que lo separan de las repúblicas de Perú y Ecuador, y por el Oeste con el departamento de Nariño.

División Administrativa Putumayo

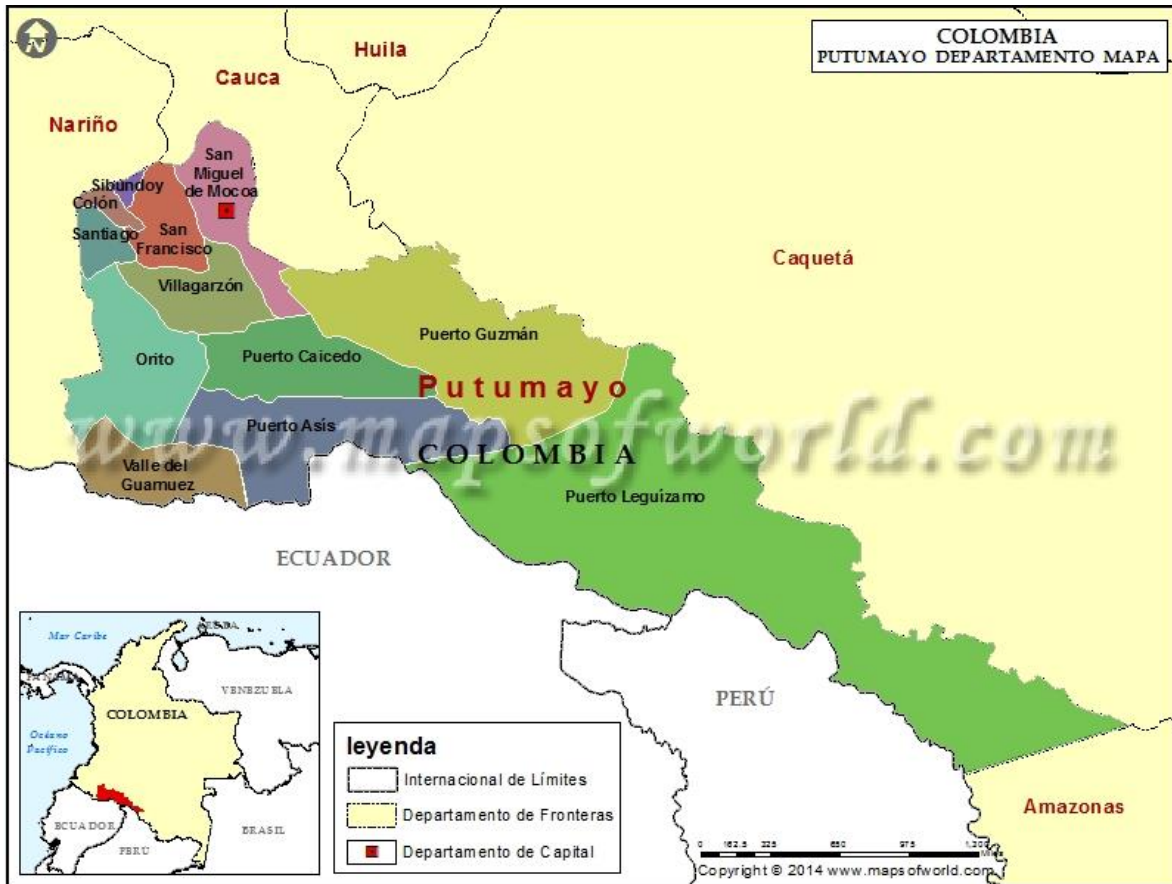
El departamento del Putumayo está dividido en 13 municipios, 2 corregimientos, 56 inspecciones de policía, así como, numerosos caseríos y sitios poblados. Los municipios están agrupados en 7 círculos notariales con un total de 7 notarías, un círculo principal de registro cuya cabecera es Mocoa y una oficina seccional con sede en Puerto Asís. Tiene distrito judicial con sede en Pasto y dos circuitos judiciales con cabeceras en la capital y Puerto Asís. El departamento forma la circunscripción electoral de Putumayo.

Tabla No 2. Municipios del departamento de Putumayo

MUNICIPIOS DEL DEPARTAMENTO DE PUTUMAYO			
Santiago	Mocoa	Valle del Guamuez	Puerto Guzmán
Colón	Villagarzón	Puerto Asís	Orito
Sibundoy	Puerto Caycedo	Puerto Leguízamo	San Miguel
San Francisco			

Fuente: Elaboración Propia.

Gráfica No 1. Mapa Departamento de Putumayo



Fuente: Google.

Turismo Departamento de Putumayo

El departamento del Putumayo ofrece innumerables atractivos turísticos desde el punto de vista natural, cultural y científico. Dentro de sus principales atractivos turísticos se encuentran el parque nacional natural La Paya; con atractivos paisajes y gran diversidad en flora y fauna; el parque arqueológico del Vides, Yunguillo, la serranía del Churumbelo, el Cañón del Mandiyaco, el Valle del Sibundoy y la llanura amazónica.

Igualmente se encuentra diversidad etno - cultural, que permite actividades de conservación ecológica, manejo de escenarios naturales, atractivos para el turismo ecológico, científico, deportivo, recreativo y social. Adicionalmente cuenta con las reservas indígenas de Afilador, Santa Rosa del Guamuez, Santa Rosa de Sucumbíos y Yarinal San Marcelino. Se celebran anualmente festividades propias de los grupos indígenas.

2.2.2 Municipio de Orito

División Política – Administrativa

El municipio de Orito lo conforman nueve inspecciones de policía en la zona rural, las cuales integran 125 veredas, 9 asentamientos de comunidades negras (4 consejos comunitarios, 5 asociaciones), 12 resguardos y treinta cabildos. El casco Urbano lo conforman 48 barrios legalizados y 18 en proceso de legalización urbanística.

Demografía

Orito se caracteriza por ser un municipio multicultural, con presencia de comunidades indígenas, afrocolombianos, colonos provenientes de diferentes lugares del país y un renuevo generacional con identidad Oritense tanto urbana como rural. Actualmente la población del municipio, según proyecciones del DANE 2016 asciende a: 53.760 Habitantes, de los cuales 24.379 habitan en la cabecera municipal y 29.381 en el resto del territorio.

Tabla No 3. Proyección demográfica 2016

Número de habitantes cabecera municipal	Número de habitantes resto del municipio	Número total de habitantes 2015
24.379	29.381	53.760

Fuente: DANE 2016

Reseña del Municipio de Orito Putumayo

El pueblo de Orito se inicia como un campamento petrolero que termina convirtiéndose en Inspección de Policía perteneciente al Municipio de Puerto Asís. El desarrollo urbanístico comienza como un caserío a lo largo de la vía que daba al primer pozo petrolero productivo en el Putumayo perforado por la Compañía Norteamericana Texas Petroleum Company en 1963.

En 1963 varias personas provenientes de todo el país, atraídas por la riqueza que representaba el descubrimiento del oro negro en la región, y encabezadas por los señores Jacinto Losada y Manuel Loyola, y secundadas por Apolinar Bustos, Antonio Álvarez, Jesús Castaño, Neftaly Oyola, Guillermo Chamorro, Julio Girón, Antonio Pantoja, Arturo Quiroga y Gregorio Delgado, se dieron a la tarea de organizar una población, la que es el origen del actual pueblo de Orito. La instalación en sus cercanías de los campamentos de las petroleras

y los ingresos por concepto de la explotación petrolífera, permitieron al poblado crecer aceleradamente hasta ser convertido en municipio.

Los que llegaron inicialmente quedaron asombrados por la belleza de la selva por lo limpia y sana sin ninguna contaminación, tierras vírgenes con animales salvajes como los zaínos, cerrillos, tigre mariposo, danta, venados, tortugas, morrocoy, manadas de micos chorongos, una gran variedad de monos pequeños, serpientes como: la orito, gata, matiguaja, huyo. El oso caballuno, boruga, armadillo, cantidad de aves como: el pajuil azul y café, guacamayos, loros pequeños, águilas, pavas y un sin número de aves pequeñas, cantidad de peces como el pintadillo de 4 y 5 arrobas de peso, dorada, sábalo, boca chico, barbudo, dentón, cuchas, esta clase de peces abundante en todos los ríos y caños por pequeño que fueran.

El asentamiento humano se produce a lo largo de la vía sin ninguna planeación. Así se va formando el casco urbano en donde inicialmente el tipo de población predominante estaba formada por personas de diferentes lugares del país en busca de trabajo en la industria del petróleo. A medida que esta industria sigue construyendo vías hacia los nuevos pozos petroleros, se fue colonizando el campo en la búsqueda de madera, siembra de cultivos itinerantes, potreros y posteriormente la coca que atrajera colonos aventureros de todas partes del País, incluso comunidades indígenas de otras regiones en busca de territorios para la pervivencia.

A medida que llegan más pobladores y la industria petrolera crece, el casco urbano se va expandiendo a través de asentamientos con una mínima planificación y proyección de futuro, siendo que la mentalidad de los habitantes es de pernoctar mientras hayan oportunidades de trabajo con las petroleras y no construir una ciudad para quedarse toda una vida, como finalmente a muchas familias les ha tocado.

Su creación como ente administrativo Municipal se dio en el gobierno del Presidente Julio César Turbay Ayala mediante el Decreto 2891 de diciembre de 1.978. Para efectos Administrativos y Fiscales pertinentes, el Municipio de Orito, comenzó a funcionar el primero (1) de julio de 1.979.

2.2.2.1 Antecedentes históricos del Municipio de Orito

Primeros pobladores del Municipio de Orito Putumayo

Llegaron después de una travesía de 6 y 16 días de camino por trocha de Monopamba Nariño, los que primero se arriesgaron fueron personas de Potosí e Ipiales entre ellos están Luis Hernando Mallama, Celimo Rosero, Gerardo Imues, Servio Cadena, Guillermo Arturo, Federico potosí, Eduardo Potosí, en los mismos días llegó Sabulon Revelo y José Gregorio Claros.



Fuente: Google.

Los que llegaron lo hicieron a pie los cuales tenían que esperar varios días hasta que los ríos bajen el caudal de agua y poder atravesar.

Luis Hernando Mallama



Fuente: Google.

Llego como jornalero en agricultura y aserrador de Célamo Rosero, otro reconocido comerciante de Ipiales, conector de la trocha en todo su trayecto, realizo varios viajes como el recorrido durante un día por el tubo del oleoducto transandino que atraviesa esta zona montañosa.

Eduardo Potosí



Fuente: Google.

Llego al Putumayo en 1966, después de prestar su servicio militar, en busca de trabajo y adquirir tierras por cuanto en Potosí no había ninguna posibilidad, se propuso atravesar la trocha, caminó durante 17 días, lo hizo por buscar un mejor bienestar para su familia, el pago del día de jornal era mejor porque en Potosí se ganaba \$1 Peso diario en cambio en el Putumayo pagaban \$ 5 Pesos diarios.

Por carne no se sufría, andaban manadas de 300 hasta 500 cerrillos aproximadamente, para matar tocaba disparar a los últimos para no matar muchos.

Miriam Rosero



Fuente: Google.

Después de Alicia Laverde fue la profesora Miriam Rosero la más entregada a servir a la comunidad, hija de José María Rosero y Emma Cisneros, colaboradora en todos los eventos que se realizaban, tanto culturales, religiosos, deportivos la organización de las festividades de fin de año y novena.

Neftaly Oyola Restrepo y Dolores de Oyola Piuche



Fuente: Propia.

Estos pobladores son de Rio Blanco-Tolima, llegaron a Orito en 1961, con 4 hijos y tuvieron 13 hijos en Orito, actualmente todos viven.

Cuentan que cuando llegaron por primera vez Orito era una selva con muchas serpientes, en los ríos habían muchos temblones, podían ver con facilidad el cachirre, nutria, la raya de río, camarones, pez puño, cangrejos, pescado sábalo, botello, mojarra, cuchas, bagre, borugas, babillas, venado, cerrillo, gurre, variedad de micos, guaras, osos hormiguero, tigres, tigrillo, jaguares, papagallo (loro grande), paguile, guacamayo, entre otros.

NOTA: Esta gran variedad de animales algunos aún existen y otros están adentrados más hacia la selva virgen.

2.3 Aspectos territoriales

Dimensiones de desarrollo

Social: Con la identificación de los principales atractivos tanto naturales como culturales, se busca mejorar el nivel de vida, enfocado al “buen vivir” de los diferentes grupos poblacionales (víctimas del conflicto, personas en procesos de reintegración, etnias, afrodescendientes, entre otros).

Económico: La explotación del petróleo es la principal base de la economía del municipio, y la agricultura.



Fuente: Google.

El propósito es promover la economía del municipio con la llegada de turistas, impulsando la productividad y la competitividad, dando valor agregado a la producción, desarrollando estrategias de transformación con base en las potencialidades que tiene el municipio y alternativas a la industria minero-energética tradicional, dando lugar al turismo especializado, al biocomercio, los servicios ambientales y la producción de ingredientes naturales como modelos de desarrollo sostenible amazónico para que los desplazados del sector rural, puedan retornar y hacer de sus predios, fincas productivas y sostenibles.

Agricultura: En la zona rural del municipio, se cultiva arroz, plátano, bananos, chiros, cacao, café, yuca, frijol, caña, maíz, chontaduro, aguacate, caucho, palmito. Frutales como la papaya, pomorroso, caimo, naranja, piña, limón, mandarina, lima, guayaba, guayaba brasilera, guanábana, borojo, uvas silvestre, pepépán (pan del norte), guamas.

La crianza de animales como las gallinas, cerdos, ganado, patos, conejos, gansos. Caza y Pesca.

Tabla No 4. Sector agropecuario, productos de las comunidades rurales.

PRODUCTOS	NIVEL DE IMPORTANCIA %
Pimienta	23
Ganadería ecológica -doble propósito	19
Especies menores: ovejoes, cerdos, aves, piscicultura de subsistencia	8
Caña para producción panela	8
Arroz	6
Plantaciones forestales-Forestaría	6
Cacao	6
Piscicultura	6
Seguridad Alimentaria: plátano, chiro, yuca, piña, huertos y otros de pancoger.	4
Ecoturismo	4
Sachainchi	2
Cítricos	2
Moringa	2
Plátano	2
Café	2
Otras (palmito, Asaí, bacao y otros frutales amazónicos)	

Fuente: Plan de Desarrollo Territorial –PDT Orito necesita quien lo quiera 2016 – 2019

Territorial (Ambiental): El propósito es integrar la cosmovisión de los pueblos, con el desarrollo de un turismo sostenible e incluyente en el municipio de Orito, con una interacción respetuosa del hombre y los recursos naturales a fin de convertirlo en territorio prospero, organizado y ambientalmente seguro.

Cultura: Orito cuenta con gran diversidad cultural, ya que ha sido denominada ‘Ciudad Cosmopolita’ por la gran afluencia de personas que han emprendido su viaje desde otras regiones hacia esta zona.



Fuente: Facebook.

Se encuentra la casa de la cultura en donde funciona la Biblioteca pública, banda municipal de música, ludoteca y el aula de sistemas, en estas instalaciones se da espacios para grupos de teatro, danzas, expresiones culturales y los encuentros intermunicipales, para ello la comunidad ha planteado la construcción de un centro de convenciones y una escuela de bellas artes.

Además se realizan frecuentemente Fiestas y eventos culturales, religiosos, deportivos, salud, educación:

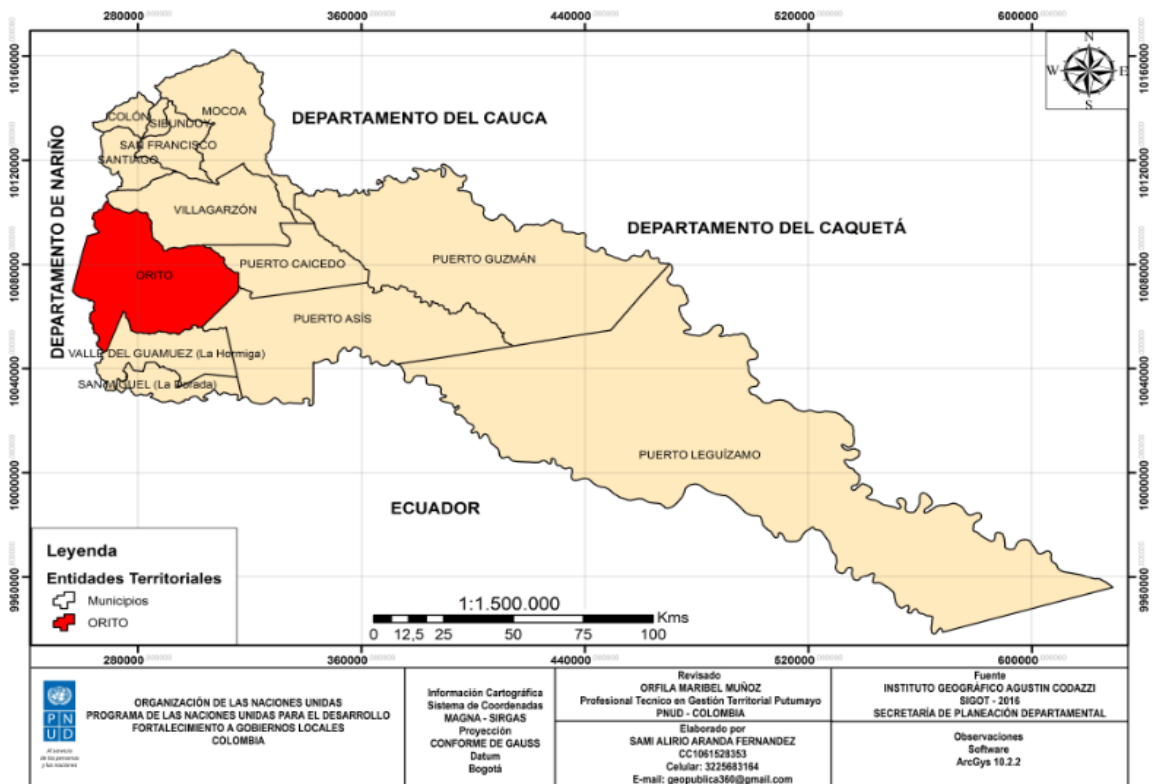
- ✚ Carnavales de blancos y negros
- ✚ Reinado Municipal
- ✚ Reinado del Pomoroso (hombres)
- ✚ Reinado del petróleo
- ✚ Cumpleaños de Orito
- ✚ Concursos de danzas
- ✚ Teatro
- ✚ Semana santa

Recreación y deporte: El municipio de Orito goza de buenos deportistas. El deporte es un instrumento fundamental en el desarrollo del bienestar en general así como en la potenciación de la cultura del municipio. Por lo que es necesario un escenario deportivo con alta capacidad para promover los eventos intermunicipales y estimular a los deportistas competitivos.

2.3.1 Localización geográfica

El Municipio de Orito está ubicado en el sector Sur occidente de Colombia a 0°38" de latitud Norte y 16°37" de latitud oeste de Greenwich con una ASNM. De 310, temperatura promedio de 33°C durante el día y de 27°C en la noche, precipitación anual de 2500mm.

Gráfico No 2. Ubicación del Municipio de Orito en el Departamento del Putumayo



Fuente: Plan de Desarrollo Territorial –PDT ORITO NECESITA QUIEN LO QUIERA 2016 – 2019

Extensión y Límites

Al Norte con el Municipio de Villa garzón, al oriente con la zona de vega de los Municipios de Puerto Asís y Puerto Caicedo, al sur con la zona del Valle del Guamuez y al occidente con el Departamento de Nariño y la República del Ecuador.

2.4 Marco legal


- ✚ Según la Organización Mundial del Turismo (OMT) el turismo es tomado como una industria que implica a toda la comunidad, que permite el intercambio cultural, la diversidad de conocimientos, las miles de posibilidades de una promoción y difusión, implementando las TIC, además de la creación de sinergias (alianzas estratégicas) tanto institucionales como gubernamentales que son eje primordial para la ejecución de proyectos turísticos.
- ✚ El artículo 6 de la Ley 388 de 1997, complementa la planificación económica y social con la planificación física, para orientar el desarrollo del territorio, racionalizar las intervenciones sobre el territorio y orientar su desarrollo y aprovechamiento sostenible.

CAPITULO III

3. CONTEXTUALIZACIÓN METODOLÓGICA

La metodología que se llevó a cabo con el trabajo de la práctica profesional para el desarrollo del Plan de Interpretación Turístico del Municipio de Orito, se ha concebido en la identificación de los recursos naturales, atractivos turísticos, formulación y potencialización del turismo, los cuales permitieron el desarrollo de las actividades planteadas de acuerdo al cronograma del proyecto.

Gráfico No 3. Metodología



REVISIÓN BIBLIOGRÁFICA

Literatura relacionada con planes de interpretación, departamento y municipio.



CONTEXTUALIZACIÓN

Recorrido por los atractivos zona rural y urbana en el municipio de Orito.



FORMULACIÓN Y POTENCIALIZACIÓN DEL TURISMO

Con un enfoque de desarrollo sostenible, aprovechando las potencialidades del territorio y el fortalecimiento del recurso.



DIAGNÓSTICO Y LEVANTAMIENTO DE INVENTARIOS

Identificar los recursos naturales, atractivos turísticos, actividades culturales-deportivas, festividades y eventos, gastronomía y agricultura.



ANÁLISIS E INFORME DE RESULTADOS

Evaluación, conclusiones y recomendaciones
Redacción del informe final.

Fuente: Elaboración Propia.

CAPITULO IV

4. RESULTADOS Y ANÁLISIS DE RESULTADOS

4.1 Análisis interno y externo del sector turístico de Orito

El territorio Putumayense cuenta con un gran potencial de sitios ecoturísticos y la gran gama de actividades desplegadas del turismo que se pueden realizar.

En orito en vista de que sus pobladores y visitantes desconocen la importancia ecológica de estos escenarios, estableciendo conductas y actividades no apropiadas sin límite alguno que generan impactos negativos a los ecosistemas, en los lugares con potencial ecoturísticos, para ello es necesaria las capacitaciones, mejoramiento de la vías de acceso a esos destinos, aunque se realizan campañas medioambientales para que estos lugares se mantengan en su condición natural.

4.2 Análisis Dofa

El Plan de Interpretación Turístico del Municipio de Orito Putumayo tiene como objetivo principal hacer que el Turismo sea el eje de diversificación de ingresos fomentando el proceso de paz para el desarrollo de la región.

Este Plan está basado en la identificación de los sitios naturales y atractivos con potencial turístico, permitiendo realizar un análisis DOFA (Debilidades Oportunidades Fortalezas y Amenazas) que tiene Orito.

Gráfica No 4. Dofa Orito



Fuente: Elaboración Propia.

4.3 Atractivos con potencial turístico en el Municipio de Orito Putumayo

El Municipio de Orito dispone de una gran biodiversidad natural, cultural, histórica que representa para sus pobladores y visitantes un destino maravilloso ideal para disfrutar. A continuación se citan los sitios con potencial turístico con su descripción, para ser inventariados.

Tabla No 5. Patrimonio Cultural Material Inmueble

Nº	Nombre	Código	Ubicación
1.	Alcaldía Municipal de Orito	1.1.4.1	Casco Urbano – Barrio Marco Fidel Suárez
2.	Templo y casa parroquial Santísima Trinidad	1.1.3.2	Casco urbano – Barrio Marco Fidel Suárez
3.	Iglesia San Martín de Porres	1.1.3.2	Casco urbano – Barrio San Martín
4.	Parque central y estatua que representa la paz	1.2.2	Casco urbano – Barrio San Carlos
5.	Casa de la Cultura	1.1.4.4	Casco urbano – Barrio Chapinero
6.	Biblioteca Municipal	1.1.4.4	Casco urbano – Barrio Chapinero
7.	Estadio Municipal	1.1.4.5	Casco urbano – Barrio La Unión
8.	Plaza de Mercado	1.1.4.8	Casco urbano – Barrio La Unión
9.	Institución Educativa Gabriela Mistral	1.1.4.2	Casco urbano – Barrio Marco Fidel Suárez
10.	Institución Educativa San José de Orito	1.1.4.2	Casco urbano – Barrio El Vergel
11.	Institución Educativa Jorge Eliecer Gaitán	1.1.4.2	Casco urbano – Barrio las Palmas
12.	Parque Biosaludable	1.1.4.5	Casco urbano – Barrio las Palmas
13.	Club 31 de Marzo	1.1.4.5	Casco urbano – Barrio Porvenir
14.	Acuaparque San Gerónimo	1.1.4.5	Vereda Bajo Guayabal
15.	Ecopetrol	1.1.4.8	Casco urbano – Barrio el Jardín
16.	Zona R	1.1.4.5	Casco urbano – Barrio el Jardín
17.	Pista de Motocross	1.1.5	Vereda Naranjito
18.	Estadero el Manantial	1.1.4.5	Zona rural – salida de Orito vía a Mocoa

Fuente: Elaboración propia.

Tabla No 6. Patrimonio Cultural Material Inmaterial

N^o	Nombre	Código	Ubicación
1.	Cachama	1.6.2	Plaza de mercado (galería) y restaurantes
2.	Sancocho de gallina criolla	1.6.2	Plaza de mercado (galería) y restaurantes
3.	Carne asada con yuca	1.6.2	Plaza de mercado (galería) y restaurantes
4.	Chontaduro	1.6.2	Plaza de mercado (galería)
5.	Envueltos de Yuca	1.6.2	Plaza de mercado (galería)
6.	El Tacacho	1.6.2	Plaza de mercado (galería)

Fuente: Elaboración propia.

Tabla No 7. Festividades y Eventos

N^o	Nombre	Código	Ubicación
1.	Carnaval de blancos y negros	1.7.1.2	Parque central o Coliseo Municipal
2.	Reinado de la Simpatía	1.7.1.3	Parque central o Coliseo Municipal
3.	Reinado del Pomorroso	1.7.1.3	Parque central o Coliseo Municipal
4.	Reinado del Petróleo	1.7.1.3	
5.	Día del Campesino	1.7.1.5	Parque central o Coliseo Municipal
6.	Cumpleaños de Orito	1.7.1.1	Parque central o Coliseo Municipal
7.	Día de la Madre	1.7.1.5	Parque central o Coliseo Municipal
8.	Día del padre	1.7.1.5	Parque central o Coliseo Municipal
9.	Día del niño	1.7.1.5	Parque central o Coliseo Municipal
10	Carnaval de indígenas	1.6.13	Resguardo o cabildo indígena

Fuente: Elaboración propia.

Tabla No 8. Sitios Naturales

N°	Nombre	Código	Ubicación
1.	Las Rocas	2.5.5	Vereda Caldero, 20 minutos en carro-moto, caminando 55 minutos desde el Puente orito (hasta el puente Orito hay servicio de buseta).
2.	Río Pijilí	2.5.5	Vereda Caldero, 15 minutos en carro-moto, caminando 40 minutos desde el Puente orito (hasta el puente Orito hay servicio de buseta).
3.	Rio Orito	2.5.5	Barrio el Jardín, 10 minutos en carro-moto, desde el Parque central, (hay servicio de buseta).
4.	La Parque	2.5.5	Barrio el Jardín, 8 minutos en moto, desde el Parque central, (hay servicio de buseta hasta Ecopetrol).
5.	Rio Yarumo	2.5.5	Vereda Bajo Guayabal, 4 minutos en moto, caminando 10 minutos desde el Barrio las Palmas, (hay servicio de buseta hasta el Barrio las Palmas).
6.	Rio Naranjito	2.5.5	Vereda Naranjito, 20 minutos en carro-moto desde el Parque central.
7.	Rio 70	2.5.5	Sector campo mula, llamado 70 por el pozo petrolero 70, 15 minutos en carro-moto desde el Parque central.
8.	Cascada Sylvania	2.5.1	Inspección de Siberia, 30 minutos en carro-moto desde el Parque central.

Fuente: Elaboración propia.

4.3.1 Producto turístico Orito

El Municipio de Orito Putumayo quiere apuntarle al ecoturismo de manera segura y responsable, de tal manera que se conserve el entorno natural, sea sostenible y genere el bienestar de la población Oritense.

La proyección a desarrollar de ese producto turístico está basado en el disfrute de la naturaleza, los recursos naturales, los atractivos turísticos, la planta turística, los servicios complementarios, los medios de transporte, la infraestructura básica con la que cuenta Orito, ya que las personas han adecuado los sitios naturales y otros atractivos para brindar muchos servicios a los visitantes, pues son muy demandados por la población local y municipios vecinos.

La accesibilidad al municipio y a los sitios de interés turísticos algunos se deben adecuar pero el visitante puede disfrutar de la naturaleza, avistamiento de aves, nadar en sus espectaculares ríos, compartir en familia de actividades recreativas, deportes, gastronomía, entre otras

actividades, ya que Orito tiene la capacidad de para vender servicios turísticos completos como es el alojamiento, alimentación y transporte.

4.3.2 Características y justificación del atractivo turístico:

Alcaldía Municipal de Orito

Se encuentra a cargo del señor Alcalde Manuel Eduardo Ocoro y el cuerpo de funcionarios, quienes prestan el servicio de atención al ciudadano, creando bases de oportunidades para los Oritenses.

Descripción del atractivo turístico:

Nombre del atractivo: Alcaldía Municipal de Orito

Municipio: Orito

Departamento: Putumayo

Ubicación: Barrio Marco Fidel Suarez

Categoría: Obra de ingeniería

Clima: Cálido

Temperatura: Temperatura promedio de 33°C durante el día y de 27°C en la noche

Centro más cercano: Templo y casa parroquial Santísima Trinidad cabecera municipal

Vía de acceso: caminando, moto, carro

Distancia: 1 minuto



Fuente: Propia

Templo y casa parroquial Santísima Trinidad

La Iglesia presta un servicio comunitario a la población rural y urbana, cautivando y motivando a las personas, manifestando el amor a Dios y a la virgen María. El templo es el lugar donde muchos agradecen a Dios por las bendiciones.

Quien está a cargo de la iglesia es el Presbítero Jairo Montes, comprometido con la fe y con la comunidad Oritense. La iglesia Santísima Trinidad es un lugar donde se realizan diferentes actividades con la comunidad, además de la celebración de bautizos, primera comuniones, confirmaciones y matrimonios.

Descripción del atractivo turístico:

Nombre del atractivo: Templo y casa parroquial Santísima Trinidad

Municipio: Orito

Departamento: Putumayo

Ubicación: Barrio Marco Fidel Suárez

Categoría: Bienes culturales materia inmueble, arquitectura religiosa

Clima: Cálido

Temperatura: Temperatura promedio de 33°C durante el día y de 27°C en la noche

Centro más cercano: Alcaldía Municipal

Vía de acceso: caminando, moto, carro

Distancia: 1 minuto



Fuente: Propia.

Iglesia San Martín de Porres

La Iglesia presta un servicio comunitario a la población rural y urbana, cautivando y motivando a las personas, manifestando el amor a Dios y a la virgen María. El templo es un lugar donde muchos agradecen a Dios por las bendiciones.

Quien está a cargo de la iglesia es el Presbítero Albeiro Andrade, comprometido con la fe y con la comunidad Oritense. La iglesia Santísima Trinidad es un lugar donde se realizan diferentes actividades con la comunidad, además de la celebración de bautizos, primera comuniones, confirmaciones y matrimonios.

Descripción del atractivo turístico:

Nombre del atractivo: Iglesia San Martín de Porres

Municipio: Orito

Departamento: Putumayo

Ubicación: Barrio San Martín

Categoría: Bienes culturales materia inmueble, arquitectura religiosa

Clima: Cálido

Temperatura: Temperatura promedio de 33°C durante el día y de 27°C en la noche

Centro más cercano: ESE Hospital Orito

Vía de acceso: caminando, moto, carro

Distancia: 3 minutos



Fuente: Propia.

Parque central y estatua que representa la paz

El parque es un lugar de gran utilidad para la población, presta un servicio público para la realización de actividades deportivas, eventos y fiestas, con una infraestructura apta para un gran número de personas.

El parque cuenta con una tarima, una escultura de manos entrelazadas que representa la paz, tiene una fuente, bancas, algunas figuras de animales como la tortuga, el agila, un tucán, una danta; este parque está rodeado de hermosas palmeras, donde se puede escuchar el maravilloso sonido de las aves, además de la brisa por estar rodeado de árboles. Alrededor del parque puedes encontrar comidas rápidas como empanadas, papas rellenas, salchipapas con ají; bebidas como avena, café, gaseosa, jugos fríos, salpicón, raspados, paletas, helados, porción de fruta; sandia, mango viche, mecatos y minutos, también pueden encontrar fácilmente transporte público como las busetas y taxi.

Este sitio es muy reconocido, de gran valor para la población Oritense, porque es un lugar que brinda sano esparcimiento, recreación para los niños, las personas en horas de la tarde-noche toman un descanso y contemplan la maravillosa vista de los atardeceres, un sitio donde se confluye historia, anécdotas, y momentos que quedan en el recuerdo de muchas personas.

Descripción del atractivo turístico:

Nombre del atractivo: Parque central y estatua que representa la paz

Municipio: Orito

Departamento: Putumayo

Ubicación: Barrio San Carlos

Categoría: Bienes culturales

Clima: Cálido

Temperatura: Temperatura promedio de 33°C durante el día y de 27°C en la noche

Centro más cercano: Plaza de Mercado

Vía de acceso: caminando, moto, carro

Distancia: 2 minutos



Fuente: Propia.



Fuente: Propia.

Casa de la Cultura y Biblioteca Municipal

Cuenta con elementos esenciales como computadores portátiles, wifi para el servicio de los niños, jóvenes y adultos, con fortalecimiento intelectual y cultural. La biblioteca contribuye a la comunidad con espacios para los jóvenes, para ensayos de música, educación y clases del Sena. Los libros apoyan a los niños y jóvenes a la lectura, escritura, investigación, consulta, aprendizaje, recreación, disfrute, contribuyendo al desarrollo, superación de los estudiantes y comunidad en general.

La casa de la cultura y la biblioteca del Municipio de Orito están a cargo de la secretaria de educación, quienes con esfuerzo y dedicación han logrado las metas planteadas, brindando lo mejor a la comunidad Oritense.

Descripción del atractivo turístico:

Nombre del atractivo: Casa de la Cultura y Biblioteca Municipal

Municipio: Orito

Departamento: Putumayo

Ubicación: Barrio Chapinero

Categoría: Bienes culturales material inmueble, arquitectura institucional

Clima: Cálido

Temperatura: Temperatura promedio de 33°C durante el día y de 27°C en la noche

Centro más cercano: Alcaldía Municipal de Orito

Vía de acceso: caminando, moto, carro

Distancia: 2 minutos



Fuente: Propia.

Estadio Municipal

Es un escenario deportivo, administrado por la Alcaldía Municipal de Orito, presta el servicio a toda la población, para el aprovechamiento del tiempo libre, el estadio municipal se ha convertido en un eje estratégico para reunir a la familia, amigos, compañeros y demás espectadores, en la participación de eventos deportivos a nivel local, departamental y nacional.

El estadio se encuentra ubicado cerca del Coliseo Municipal, cuenta con 3 bloques de gradas con cobertura más o menos para 300 personas, permitiendo reunir a centenares de participantes, donde realizan muchos partidos diarios, partidos interbarrios, partidos municipales, a cualquier hora del día, permitiendo que se comparta culturalmente el fútbol y que se disfrute del espectáculo del deporte.

Descripción del atractivo turístico:

Nombre del atractivo: Estadio Municipal

Municipio: Orito

Departamento: Putumayo

Ubicación: Barrio La Unión

Categoría: Bienes culturales

Clima: Cálido

Temperatura: Temperatura promedio de 33°C durante el día y de 27°C en la noche

Centro más cercano: Coliseo Municipal

Vía de acceso: caminando, moto, carro

Distancia: 2 minutos



Fuente: Propia.



Fuente: Propia.



Fuente: Propia.

Plaza de Mercado

Llamada Galería es un lugar donde puedes encontrar variedad de productos, cuenta con varios puestos de venta como de frutas, verduras, granos, plantas medicinales, carnes, pollos, pescado, comidas y productos desechables. Va a estar atendido por personas amables, que prestan un buen servicio.

Descripción del atractivo turístico:

Nombre del atractivo: Plaza de Mercado

Municipio: Orito

Departamento: Putumayo

Ubicación: Barrio La Unión

Categoría: Obra de ingeniería con proyección de Bien cultural

Clima: Cálido

Temperatura: Temperatura promedio de 33°C durante el día y de 27°C en la noche

Centro más cercano: Terminal de Transporte

Vía de acceso: caminando, moto, carro

Distancia: 30 segundos



Fuente: Propia.



Fuente: Propia.



Fuente: Propia.



Fuente: Propia.



Fuente: Propia.



Fuente: Propia.



Fuente: Propia.



Fuente: Propia.

Institución Educativa Gabriela Mistral

Esta Institución presta el servicio de educación básica primaria y secundaria a la comunidad del Municipio de Orito. Reconocida por la prestigiosa labor, fortaleciendo a los niños y jóvenes, brindándole lo mejor en educación.

La Institución Educativa Gabriela Mistral se encuentra a cargo de la Rectora Especialista Aracely Benavides y el cuerpo de docentes quienes están comprometidos con la enseñanza, creando oportunidades para la juventud, de igual manera implica a toda la comunidad del municipio ya que los fines de semana en estas instalaciones se pueden formar en carreras profesionales a distancia los jóvenes y adultos mediante un convenio con universidades privadas.

Descripción del atractivo turístico:

Nombre del atractivo: Institución Educativa Gabriela Mistral

Municipio: Orito

Departamento: Putumayo

Ubicación: Barrio Marco Fidel Suárez

Categoría: Obra de Ingeniería

Clima: Cálido

Temperatura: Temperatura promedio de 33°C durante el día y de 27°C en la noche

Centro más cercano: Templo y casa parroquial Santísima Trinidad

Vía de acceso: caminando, moto, carro

Distancia: 2 minutos



Fuente: Propia.



Fuente: Propia.

Institución Educativa San José de Orito

Es reconocida por su valerosa historia en educación, con un arduo esfuerzo y compromiso comunitario, el colegio San José ha brindado lo mejor a la población del Municipio Oritense tanto del área urbana como rural.

A través de su trascendencia histórica y servicial el colegio ha creado oportunidades para la juventud, formando bachilleres académico y comercial en 3 jornadas de lunes a viernes mañana – tarde y los sábados forman adultos que no han podido culminar sus estudios y por ende trabajan, es un bachillerato acelerado dando esta oportunidad a la comunidad. En las noches en estas instalaciones mediante un convenio con el Sena forman a los jóvenes y adultos con cursos cortos, técnicos y tecnólogos una gran oportunidad para la población Oritense.

Descripción del atractivo turístico:

Nombre del atractivo: Institución Educativa San José de Orito

Municipio: Orito

Departamento: Putumayo

Ubicación: Barrio el Vergel

Categoría: Obra de Ingeniería

Clima: Cálido

Temperatura: Temperatura promedio de 33°C durante el día y de 27°C en la noche

Centro más cercano: Parque Biosaludable

Vía de acceso: caminando, moto, carro-buseta

Distancia: 5 minutos



Fuente: Propia.



Fuente: Propia.

Institución Educativa Jorge Eliecer Gaitán

Esta Institución presta el servicio de educación básica primaria y secundaria a la comunidad del Municipio de Orito. Reconocida por la prestigiosa labor desde su trayectoria, fortaleciendo a los niños y jóvenes brindándole lo mejor en educación.

La Institución Educativa se encuentra a cargo de la Rectora Especialista Doris Constanza Cortes y el cuerpo de docentes quienes están comprometidos con la enseñanza, creando oportunidades para la juventud.

Descripción del atractivo turístico:

Nombre del atractivo: Institución Educativa Jorge Eliecer Gaitán

Municipio: Orito

Departamento: Putumayo

Ubicación: Barrio Marco Fidel Suárez

Categoría: Obra de Ingeniería

Clima: Cálido

Temperatura: Temperatura promedio de 33°C durante el día y de 27°C en la noche

Centro más cercano: Parque Biosaludable

Vía de acceso: caminando, moto, carro

Distancia: 2 minutos



Fuente: Propia.

Parque Biosaludable

El parque Biosaludable es un lugar de gran utilidad para la población, presta un servicio público para la realización de actividades deportivas, con una infraestructura apta para el ejercicio.

El parque está rodeado de hermosos árboles, que deja sentir su brisa. Alrededor del parque puedes encontrar casetas o quioscos de comidas rápidas como empanadas, papas rellenas, salchipapas; bebidas como avena, café, gaseosa, jugos fríos, helados, porción de fruta; mecatos y minutos, también pueden encontrar fácilmente transporte público como las busetas y taxi.

Este sitio es reconocido, de gran valor para la población Oritense, ya que es un lugar que brinda sano esparcimiento, recreación para los niños, las personas en horas de la tarde-noche toman un descanso y contemplan la maravillosa vista de los atardeceres.

Descripción del atractivo turístico:

Nombre del atractivo: Parque Biosaludable

Municipio: Orito

Departamento: Putumayo

Ubicación: Barrio Las Palmas

Categoría: Bienes culturales

Clima: Cálido

Temperatura: Temperatura promedio de 33°C durante el día y de 27°C en la noche

Centro más cercano: Institución Educativa Jorge Eliecer Gaitán

Vía de acceso: caminando, moto, carro

Distancia: 2 minutos



Fuente: Propia.



Fuente: Propia.



Fuente: Propia.



Fuente: Propia.

Club 31 de Marzo

Este lugar se encuentra a cargo del administrador Hernan Murillo. Ofertan un servicio de sano esparcimiento para la comunidad Oritense y municipios vecinos, es muy reconocido por la cantidad de servicios que presta, con un horario de atención al público de lunes a sábado de 8 am a 12 pm y 2 pm a 6 pm.

Dentro del establecimiento se encuentran tres piscinas; una para niños, otra para adultos y una con tobogán, para el ingreso tiene un horario de lunes a domingo de 10 am a 7 pm, con un costo de entrada de \$2.000 mil pesos por persona, el establecimiento cuenta con duchas, baños, kioskos pequeños, un pequeño parque con juegos recreativos, arboles de pomorroso, palmeras de coco y una cancha para disfrutar del sano esparcimiento. Además cuenta con diferentes canchas deportivas: dos canchas sintéticas una con buena iluminación, una de básquet, una de voleibol, seis de tejo, chanchas de sapo y cuatro mesas de billar, tiene convenio con los colegios, escuelas, empresas que demandan de este servicio, para la realización de actividades deportivas. Cabe resaltar que este Club cuenta con un salón de eventos que es alquilado para eventos especiales como: reuniones, celebración de fiestas de 15 años y matrimonios.

El servicio del club es muy demandado en todas las épocas del año, pero especialmente en vacaciones a mitad de año y fin de año, ya que retornan al municipio los estudiantes universitarios, visita de familiares y otros, teniendo en cuenta que el municipio de Orito cuenta con un clima cálido agradable que oscila entre los 33°.

Descripción del atractivo turístico:

Nombre del atractivo: Club 31 de Marzo

Municipio: Orito

Departamento: Putumayo

Ubicación: Barrio Porvenir

Categoría: Obra de Ingeniería

Clima: Cálido

Temperatura: Temperatura promedio de 33°C durante el día y de 27°C en la noche

Centro más cercano: Institución Educativa Jorge Eliecer Gaitán

Vía de acceso: caminando, moto, carro

Distancia: 5 minutos



Fuente: Propia.



Fuente: Propia.



Fuente: Propia.



Fuente: Propia.



Fuente: Propia.



Fuente: Propia.



Fuente: Propia.



Fuente: Propia.

Acuaparque San Gerónimo

Este lugar se fundó hace 1 año con 9 meses, se encuentra a cargo de la administradora Karina Vega, quien con su dedicación a vendido este atractivo a través de redes sociales y con el voz a voz, por eso es muy reconocido este atractivo por la promoción y divulgación que le ha realizado, además de estar comprometida con el sector turístico. Este lugar oferta un servicio de sano esparcimiento para la comunidad Oritense, municipios vecinos y el país vecino del Ecuador.

Acuaparque San Gerónimo tiene un horario de atención de lunes a domingo de 8 am a 7 pm. El establecimiento cuenta con dos piscinas; una para niños y otra para adultos con tobogán, tiene un costo de entrada de \$1.000 mil pesos por persona, cuenta con duchas, baños, kioskos pequeños, un pequeño parque con juegos recreativos para los niños, a sus alrededores tiene árboles y palmeras para disfrutar del sano esparcimiento.

En este lugar se realizan actividades recreativas sobre pedido, al igual que el servicio de alimentación: desayuno, almuerzo y cena, platos a la carta y refrigerios, las comidas tienen un costo que oscila entre \$7.000 y \$25.000 mil pesos.

Acuaparque San Gerónimo cuenta con un salón de eventos, se alquila para eventos especiales como: reuniones con un costo de \$50.000, celebración de fiestas de 15 años y matrimonios con un costo de \$200.000 a \$300.000 con sillas y mesas.

Además presta el servicio de hospedaje, con sus maravillosas cabañas hechas en madera de forma tradicional, para 8 personas con un costo de \$25.000 mil pesos por noche.

Descripción del atractivo turístico:

Nombre del atractivo: Acuaparque San Gerónimo

Municipio: Orito

Departamento: Putumayo

Ubicación: Vereda Bajo Guayabal

Categoría: Obra de Ingeniería

Clima: Cálido

Temperatura: Temperatura promedio de 33°C durante el día y de 27°C en la noche

Centro más cercano: Institución Educativa Jorge Eliecer Gaitán

Vía de acceso: caminando, moto, carro

Distancia: 15 minutos



Fuente: Propia.



Fuente: Propia.



Fuente: Propia.



Fuente: Propia.



Fuente: Propia.



Fuente: Propia.



Fuente: Propia.



Fuente: Propia.



Fuente: Propia.



Fuente: Propia.



Fuente: Propia.



Fuente: Propia.



Fuente: Propia.

Ecopetrol

La explotación del petróleo es la principal base de la economía del municipio, es por eso que Ecopetrol ha colaborado con las iniciativas turísticas que han creado los ciudadanos Oritenses, con el propósito de promover la economía del municipio con la llegada de turistas, impulsando la productividad y competitividad, desarrollando estrategias de transformación con base en las potencialidades turísticas que tiene Orito, desarrollando actividades que promuevan un turismo sostenible amazónico.

Ecopetrol dio dotación a la Corporación Amazónica Guayusa para la creación del primer punto de información turístico PIT.

Descripción del atractivo turístico:

Nombre del atractivo: Ecopetrol

Municipio: Orito

Departamento: Putumayo

Ubicación: Barrio El Jardín

Categoría: Obra de Ingeniería

Clima: Cálido

Temperatura: Temperatura promedio de 33°C durante el día y de 27°C en la noche

Centro más cercano: Zona R

Vía de acceso: caminando

Distancia: 1 minuto



Fuente: Google.



Fuente: Google.

Zona R

Este lugar oferta un servicio de sano esparcimiento para la comunidad Oritense y municipios vecinos. Tiene un horario de atención de lunes a viernes de 2 pm a 9 pm; sábados, domingos y festivos de 10 am a 9pm.

El establecimiento cuenta con dos piscinas y un jacuzzi; una para niños y otra para adultos con un desnivel de 1 metro y termina en 1.35m, tiene un costo de entrada de \$3.000 mil pesos niños y \$5.000 mil pesos adultos, cuenta con duchas, baños, kioskos pequeños, un pequeño parque con juegos recreativos para los niños, a sus alrededores tiene árboles y palmeras para disfrutar del sano esparcimiento.

En este lugar se realizan actividades deportivas ya que cuenta con tres canchas sintéticas, de fútbol 8 y 7, tiene un costo de \$80.000 de lunes a viernes y \$35.000 mil pesos los fines de semana.

Zona R tiene un salón de eventos, con tarima, luces, cabinas de sonido, tv y video proyector, en el día tiene un costo de \$150.000 para cualquier tipo de evento, y en la noche para celebración de fiestas tiene un costo de \$400.000.

Descripción del atractivo turístico:

Nombre del atractivo: Zona R

Municipio: Orito

Departamento: Putumayo

Ubicación: Barrio El Jardín

Categoría: Obra de Ingeniería


Clima: Cálido

Temperatura: Temperatura promedio de 33°C durante el día y de 27°C en la noche

Centro más cercano: Ecopetrol

Vía de acceso: caminando

Distancia: 1 minuto



Fuente: Propia.



Fuente: Propia.



Fuente: Propia.



Fuente: Propia.



Fuente: Propia.



Fuente: Propia.



Fuente: Propia.

Pista de Motocross

Es un sitio ideal para la competencia de carreras de motos, eventos que son programados con anticipación, que atrae a gran afluencia de personas para este tipo de evento. Este lugar cuenta con una gradería para sus espectadores, además de estar ubicado en un buen sector en la vereda Naranjito tiene un ambiente natural al estar rodeado de árboles.

Descripción del atractivo turístico:

Nombre del atractivo: Pista de Motocross

Municipio: Orito

Departamento: Putumayo

Ubicación: Vereda Naranjito

Categoría: Obra de Ingeniería

Clima: Cálido

Temperatura: Temperatura promedio de 33°C durante el día y de 27°C en la noche

Centro más cercano: Casa de la Cultura y Biblioteca Municipal

Vía de acceso: carro, moto

Distancia: 20 minutos



Fuente: Propia.



Fuente: Propia.

Estadero el Manantial

Este lugar se fundó hace 3 años, gracias a su propietaria Magdalena Acevedo y 3 empleados que están a cargo del sitio. Este atractivo oferta un servicio de sano esparcimiento para la comunidad Oritense.

Estadero el Manantial tiene un horario de atención de lunes a domingo de 8 am a 7 pm. El establecimiento cuenta con dos piscinas naturales; una para niños y otra para adultos, tiene un costo de entrada de \$1.500 mil pesos por persona, cuenta con duchas, baños, un pequeño parque con juegos recreativos para los niños, a sus alrededores tiene árboles, palmeras y se escucha el maravillosos sonido de las aves, que permiten disfrutar del sano esparcimiento.

Este sitio cuenta con un bar y restaurante; ofrece el servicio de alimentación sobre pedido, como el sancocho de gallina criolla, arroz con pollo, picada, costilla y pescado, este tipo de comidas tienen un costo más o menos de \$18.000 mil pesos.

Además tiene 1 piscina de pescados con cachama, tilapia y sábalo. Tiene un lago en donde se puede pasear en pequeños botes, hay 2 y la hora tiene un costo de \$2.000 mil pesos.

Descripción del atractivo turístico:

Nombre del atractivo: Estadero el Manantial

Municipio: Orito

Departamento: Putumayo

Ubicación: Zona rural – salida de Orito vía a Mocoa

Categoría: Obra de Ingeniería

Clima: Cálido

Temperatura: Temperatura promedio de 33°C durante el día y de 27°C en la noche

Centro más cercano: Institución Educativa Jorge Eliecer Gaitán

Vía de acceso: moto, carro

Distancia: 10 minutos



Fuente: Propia.



Fuente: Propia.



Fuente: Propia.



Fuente: Propia.



Fuente: Propia.



Fuente: Propia.



Fuente: Propia.

4.4 Recurso turístico

Turismo de naturaleza: En el sur de la Amazonía Colombiana en especial en el departamento del Putumayo existen alta variedad de recursos faunísticos, florísticos y minerales los se han convertido en un centro de atracción para los visitantes y aledaños a este lugar.

El Municipio de Orito cuenta con grandes fuentes hídricas (ríos: Caldero, Orito, Yarumo, Acaé, Churuyaco Pijili, Naranjito, Alameda, entre otros), maravillosos paisajes, cascadas, avistamiento de aves, selva virgen, que pueden ser una alternativa económica para el desarrollo de Orito.

En estos sitios se realizan diferentes actividades que permiten disfrutar de un lugar seguro para nadar, compartir, buscar tranquilidad e investigar:

- ✚ Paseos de olla en familia, amigos, compañeros de trabajo, compañeros de estudio.
- ✚ Asados
- ✚ Reuniones a la orilla del río

Rio Pijili:



Fuente: Propia.

Rio Orito:

Es un espacio natural, donde puedes disfrutar del agua, jugando, relajándose. Este lugar representa para muchas personas bonitos recuerdos, todos los días encontramos personas disfrutando de este maravilloso lugar.



Fuente: Propia.

Ecoturismo: El territorio Putumayense cuenta con un gran potencial de sitios ecoturísticos y la gran gama de actividades desplegadas del turismo que se pueden realizar.

En orito en vista de que sus pobladores y visitantes desconocen la importancia ecológica de estos escenarios, estableciendo conductas y actividades no apropiadas sin límite alguno que generan impactos negativos a los ecosistemas en los lugares con potencial ecoturísticos, para ello es necesaria las capacitaciones, mejoramiento de la vías de acceso a esos destinos, aunque se realizan campañas medioambientales para que estos lugares se mantengan en su condición natural.



Fuente: Propia.

Centro Turístico Ambiental y Cultural Corunta: Por iniciativa de tres personas de esta localidad, entre ellas Jhon Jairo Castro, como director del proyecto ecoturístico Corunta, se está convirtiendo en una oportunidad de generar empresa a través de este sector; el ecoturismo.

“El proyecto tiene como fin el fomento del turismo ecológico y ambiental; con ello se pretende exaltar la buena imagen de la región, invitando a la conservación de todas nuestras riquezas en agronomía, en la flora y otros recursos naturales”, dijo el líder de esta iniciativa.

Se ofrece el servicio de alimentación, guía turístico, kiosko ancestral para reuniones o encuentros, zonas de camping. (Apenas se está fortaleciendo este destino lo están adecuando e implementando nuevos servicios).



Fuente: Propia.



Fuente: Propia.

Turismo de aventura: Es una de las modalidades del turismo alternativo para Orito, y sin duda alguna una de las formas que mayores expectativas genera para los visitantes y locales.

Existe un gran apoyo para la comunidad Oritense y es gracias al Sena regional Putumayo, que capacita a la comunidad y actores, para que después de su formación puedan prestar

diferentes servicios de deporte extremo, ya que Orito cuenta con el recurso natural para hacerlo, pero debe implementar las medidas de seguridad.



Fuente: Propia.

Cascada Silvania: Se está convirtiendo en el principal destino turístico del municipio, se encuentra ubicado a unos doce kilómetros de la vía entre Orito y la Inspección de Siberia, en el cual el principal atractivo turístico es el recurso natural la cascada.

Se realiza inicialmente el ingreso desde la vía hasta el centro turístico Corunta una caminata ecológica, en donde recibirán inducción sobre el recorrido, hasta llegar al atractivo turístico que es la cascada, que ya comienza a ser uno de los destinos más frecuentado por los turistas, los cuales alcanzan un promedio de 80 visitantes por cada fin de semana. La cascada tiene una altura de 15 metros y 10 metros de profundidad en este atractivo turístico podemos practicar torrentismo y rapel, pero aún no se ha implementado este servicio, por falta de personal capacitado.

Torrentismo




Fuente: Propia.



Rapel



Fuente: Propia.



Fuente: Propia.

4.4.1 Planta turística

El Municipio de Orito cuenta con un conjunto de instalaciones, equipos, pequeñas empresas y personas que prestan servicio al turismo y fueron creados para este fin. Estos se clasifican en:

4.4.1.1 Alojamiento

El visitante en el Municipio de Orito fácilmente puede recurrir a un hotel dentro del área urbana, ya que Orito cuenta con muchos establecimientos, que ofrecen el servicio de:

- Recepción
- Habitaciones con cama sencilla
- Habitaciones con cama doble
- Habitación matrimonial
- Televisión por cable
- Wifi
- Baño privado
- Sala de espera
- Teléfono
- Servicio de lavandería (algunos)

4.4.1.2 Restaurante

Orito posee una gran variedad de platos gastronómicos por la diversidad de personas de todas las regiones de Colombia. Orito goza de una gran oferta y tiene la capacidad para atender a los diferentes visitantes que deseen vivir una gran experiencia turística.

Servicios gastronómicos:

- Desayuno- refrigerios
- Almuerzos ejecutivos
- Almuerzos caseros
- Cena (llamada comida)
- Sancocho de gallina criolla (con porción de arroz, yuca y ensalada)
- Sancocho de pescado
- Arroz encochado
- Ceviche de camarones
- Lechona
- Consomé

- Caldo de pata
- Caldo de costilla
- Chuleta de cerdo
- Lengua en salsa
- Hígado en salsa
- Sobre barriga
- Albóndigas
- Carne sudada
- Asados al carbón (aprovechando que este municipio cuenta con maravillosos ríos, y en sus playas se puede hacer este tipo de comida al igual que el sancocho de río)
- Arroz chino
- Pescado: Cachama, Tilapia, cucha.
- Bandeja paisa
- Pollo asado
- Carne a la plancha
- Empanadas de guiso con ají y café
- Tamales
- Ají de tomate de carne, cilantro y cebolla
- Ají de maní
- Guacamole

Bebidas naturales:

- Yogurt natural
- Jugo de guayaba brasilera
- Jugo de guanábana
- Jugo de borojo
- Chucula: plátano maduro, chiro o banano con leche
- Mazamorra
- Limonada

Dulces:

- Arequipe
- Dulce cortado
- Turrónes
- Cocadas
- Postre de guayaba brasilera

4.5 Infraestructura turística

El Municipio de Orito cuenta con un conjunto de obras y servicios que permiten, en general, el desarrollo socioeconómico de la localidad y el turismo ayudara a impulsar su actividad. Entre estos encontramos:

Transporte: La manera de desplazarse dentro del municipio o cuando visitan los atractivos turísticos, depende del gusto del visitante, muchos lo realizan en sus propios medios de trasporte, en buseta-servicio público y otras personas caminando. Servicios de transporte diversos.

Servicios de apoyo:

- ✚ Sistema Bancarios
- ✚ Supergiros
- ✚ Efecty
- ✚ Servicio de encomiendas
- ✚ Servicios de Salud: Hospital y clínicas
- ✚ Droguerías
- ✚ Tiendas y supermercados
- ✚ Salas de internet
- ✚ Comercio en general
- ✚ Estación de policía
- ✚ Batallón del ejército Nacional
- ✚ Bomberos, cruz roja, defensa civil
- ✚ Aeropuerto (no es público)

4.6 Turismo

Según John Fletcher (1989): "El turismo es la actividad más importante del sector servicios de todo el mundo y para muchos países es de creciente importancia a nivel económico puesto que representa una fuente de ingresos de moneda extranjera y de ganancias y de trabajo".

Al turismo se le considera como un sector generador de oportunidades, capaz de crear negocios y empleos (fundamentalmente mujeres y jóvenes) potenciador de crecimiento y desarrollo de un área, estímulo importante para proteger el medio ambiente y las culturas autóctonas, y desarrolla mecanismos que conduzcan a la paz y el entendimiento entre los pueblos.

4.6.1 Clases de turismo

El turismo es una forma particular del uso del tiempo libre, es una forma especial de hacer recreación. Es una actividad relacionada con la educación, el placer, el descanso y otras actividades.

Puede ser clasificado de diversas formas, cada una de ellas orientada a una necesidad específica e incluso, puede ser identificado en función de más de una de sus características.

Algunas clases de turismo para implementar en el Municipio de Orito Putumayo son:

Ecoturismo: Es un nuevo movimiento conservativo basado en la industria turística que Jones, 1992, define como viajes responsables que conservan el entorno y sostienen el bienestar de la comunidad local. Se acompaña por códigos éticos y un enorme grupo de viajeros internacionales, estudiantes, pensadores y el apoyo de los gobiernos de algunos países industrializados.

Turismo de aventura: Es otra de las modalidades del turismo alternativo, y sin duda alguna una de las formas que mayores expectativas genera a su alrededor. Se realizan actividades de deporte extremo con mucha adrenalina.

Turismo agrícola o agroturismo: El turismo rural contribuye a diversificar la oferta de productos y a sostener la economía de las comunidades rurales.

Tiene como finalidad mostrar y explicar una serie de experiencias relativas a la vida rural campesina, como ofrecer a los turistas, semanas completas de estadía con todos los servicios incluidos, enseñarles a cultivar, cosechar y combatir plagas, entre otras actividades.

Para el turista, esto significa una oportunidad de entrar en contacto con la naturaleza aun cuando se trate de espacios sometidos a procesos productivos intensos, conocer los rasgos de una actividad dependiente de ella, pasear en bicicleta o en caballo, alimentarse con productos frescos y sanos.

Turismo cultural: Corresponde a los viajes que se realizan con el deseo de ponerse en contacto con otras culturas y conocer más de su identidad.

Turismo gastronómico: Otra de las motivaciones al momento de desplazarse puede ser el deleitar el paladar y conocer los platos típicos de las regiones.

Turismo de negocios: Es un conjunto de corrientes turísticas cuyo motivo de viaje está vinculado con la realización de actividades laborales y profesionales llevadas a cabo en reuniones de negocios con diferentes propósitos y magnitudes. Puede ser individual o grupal.

4.7 Interpretación turística

La Organización Mundial del Turismo (2001) define el turismo sostenible como el que “satisface las necesidades de los turistas y regiones anfitrionas presentes, al mismo tiempo que protege y mejora las oportunidades de futuro. Está enfocado a la gestión de todos los recursos de tal forma que satisfaga todas las necesidades económicas, sociales y estéticas al

tiempo que respeta la integridad cultural, los procesos ecológicos esenciales, la diversidad biológica y los sistemas de apoyo a la vida”.

El medio natural es el escenario de gran parte de las actividades recreativas, deportivas y turísticas, que cuando se realizan en ENP se denomina, de forma genérica, uso público (UP): conjunto de programas, servicios, actividades y equipamientos que dispone la Administración del espacio protegido para acercar a los visitantes a los valores naturales y culturales de forma organizada, que garantice la conservación, a través de información, educación e interpretación del Patrimonio (EUROPARC-ESPAÑA, 2005).

La capacidad de carga de un destino turístico “es el máximo uso que se puede obtener de un espacio sin que cause efectos negativos sobre los propios recursos biológicos, sin reducir la satisfacción de los visitantes, o sin que se produzca un efecto adverso sobre la sociedad receptora, la economía o la cultura del área” (Pere FULLANA e Sílvia AYUSO, 2002, pág. 31)

Los Espacios Naturales son en la actualidad uno de los destinos de moda, aunque el turismo como industria es un campo que está permanentemente renovándose e inventando nuevas ofertas. Uno de los peligros reales es la banalización de esos destinos con un valor objetivo a Nivel de conservación y calidad ambiental, quedando en una simple mercantilización de sus valores y de espaldas a las comunidades que viven en los lugares. Teniendo en cuenta las 6 etapas en las que BUTLER (1980) define el ciclo de vida de un destino turístico (exploración, implicación de las autoridades locales, desarrollo, consolidación, estancamiento y una sexta etapa que puede ser el rejuvenecimiento, el crecimiento reducido, la estabilización, el declive o el declive inmediato) parece claro que las estrategias turísticas en los ENP no pueden terminar superando la capacidad de carga. Si se llegara al declive del destino, los procesos ocurridos en el espacio deben ser reversibles.

La interpretación es una estrategia de comunicación que bien usada permite fomentar ese turismo sostenible, al tiempo que puede mitigar o eliminar los peligros de un turismo de masas. Como se señaló, permite presentar los ENP como destino turístico sin mermar sus valores y contribuyendo a la conservación de los mismos; también facilita crear lazos de unión entre los recursos (en este caso naturales y culturales) y las experiencias vividas por los turistas, al buscar que éstas sean significativas y relevantes. Permitir entender lo que merece la pena entender: “la interpretación ayuda a crear una sensación de lugar” (Tim MERRIMAN, 2000).

La IP permite planificar circuitos y recursos para controlar los flujos de visitantes, respetar la capacidad de carga de los lugares, evitar la vulnerabilidad estacional de algunos lugares, etc., adaptando la oferta a la capacidad de acogida. Además, puede dar respuestas a los viajeros más interesados por la problemática ambiental, que buscan el contacto directo con la naturaleza y el conocimiento de otras culturas.

4.8 Reuniones realizadas

4.8.1 Reunión con el sector hotelero Orito Putumayo

El día 21 de diciembre de 2016 a las 5:30 pm se realizó una reunión en las instalaciones de la Estación de Policía Orito, para tratar temas de la legalidad en cuanto a los requisitos con los que debe cumplir un establecimiento Hotelero.

En común acuerdo con el señor Alcalde Manuel Eduardo Ócoro y el Coordinador de Turismo Orito Patrullero Wilman Caicedo Mena, se dio a conocer lo que estipula la Ley General de Turismo, socializarle el tipo de multa que pueden llegar a tener sino cumplen con los requisitos, se les comento sobre la importancia de estar registrados en cámara y comercio y tener el Registro Nacional de Turismo.

Se escucharon las inquietudes de los propietarios, la razón por la cual no cumplen con los documentos, se les dijo que si no tenían los documentos al día a partir del 28 de febrero el Policía de turismo realizaría una auditoria para ver si ya estaban al día con los documentos, de acuerdo a lo que dice la ley de lo contrario se sellaría el establecimiento, ya que el municipio de Orito cuanta con más de 20 Hoteles y solo 4 cumplen con los requisitos.

El alcalde como primera autoridad en el municipio quiere hacer cumplir lo que estipula la ley. Realice el acompañamiento al patrullero de turismo a los hoteles y pude darme cuenta que ejercen de manera informal.



Fuente: Propia



Fuente: Propia



Fuente: Propia

4.8.2 Socialización – Taller: Plan de Interpretación Turístico y la identificación de los recursos y atractivos con potencial turístico del Municipio de Orito Putumayo

El día 21 de Diciembre de 2016 en la Alcaldía Municipal de Orito se realizó la socialización – taller del Plan de Interpretación Turístico del Municipio de Orito Putumayo, la identificación de los recursos y atractivos con potencial turístico, trabajo que he realizado como pasante de Turismo, con el asesoramiento de la Magister Luz Stella Pemberthy Director Académico.

Esta socialización inicio a las 5:00pm y finalizo a las 9pm, tuvo el visto bueno y acompañamiento del Alcalde Municipal Encargado ALDEMAR RUIZ MUÑOZ de acuerdo al Decreto 149 del 19 de diciembre de 2016. Además de la participación de la policía, el Coordinador de Turismo Orito Patrullero Wilman Caicedo Mena, la Ingeniera MARIA LUISA ESCOBAR Jefe Banco de Proyectos y entidades del sector turístico. Tuvo gran acogida con la participación de 17 personas que desarrollan actividades turísticas, como propietarios de hoteles, centros turísticos, informadores turísticos en formación, estaderos, restaurantes y funcionarios de la Alcaldía Municipal.

Se realizó con el propósito de dar a conocer la importancia del turismo para el municipio de Orito, en especial los recursos naturales con los que cuenta, así también sus atractivos, también se aclaró inquietudes de los participantes, sobre como que es turismo, que es producto turístico, que es un circuito, que es un inventario turístico, que es un diagnóstico, además de hablar sobre la importancia de este Plan de Interpretación Turístico, sin olvidar el Plan de desarrollo municipal que ya se está redactando- se hizo una retroalimentación todos participaban, también hubo la intervención del Coordinador de Turismo Orito Patrullero Wilman Caicedo pidiéndoles que cumplan con la normatividad que tiene el Turismo, que tengan sus documentos al día, ya que en Orito la mayoría de establecimientos operan de manera ilegal.

Al finalizar la socialización del plan, se da inicio a un taller colectivo denominado: **Taller Identificación de los Recursos y Atractivos con Potencial Turístico del Municipio de Orito Putumayo**

El Municipio de Orito como producto turístico, aprovechando los recursos naturales y los atractivos turísticos con los que cuenta:

Recursos: Todo lo que encontramos

1. CENTRO TURÍSTICO CORUNTA

Ubicación: Vereda Sylvania, 12km vía a Siberia

Actividades: Se realizan en la Cascada Sylvania y a su alrededor

- ✓ Recorridos a caballo
- ✓ Recorridos de aventura selvática

- ✓ Senderismo
- ✓ Deportes de aventura: torrentismo y rapel
- ✓ Campamento
- ✓ Gastronomía

Actores: Los involucrados en este sector son; la Alcaldía, Ecopetrol, los habitantes locales, policía de Turismo.

2. ACUAPARQUE SAN GERÓNIMO

Ubicación: Vereda Bajo Guayabal

Propietaria: Karina Vega

Actividades: Se realiza

- ✓ Servicio de Piscina
- ✓ Alojamiento rural: posadas, camping, hamacas
- ✓ Interpretación ambiental
- ✓ Recepción de eventos
- ✓ Pesca deportiva
- ✓ Servicio de alimentación
- ✓ Canoping (se implementara este año)

Actores: Los involucrados en este sector son; el sector transporte, talento humano (trabajadores), proveedores.

3. CENTRO TURÍSTICO DE NATURALEZA MA&JU

Ubicación: Vereda Altamira (15 minutos del casco urbano)

Propietaria: Neify Liliana Gómez

Actividades: Se realiza

- ✓ Servicio de cabaña
- ✓ Zona de camping
- ✓ Senderismo
- ✓ Visita a la Cascada del Duende

Actores: Los involucrados en este sector son; la Alcaldía, comunidad local.

4. RÍO NARANJITO

Ubicación: Vereda Naranjito

Actividades: Se realiza y se puede implementar

- ✓ Paseo en canoa
- ✓ Recorridos en moto acuática
- ✓ Pesca deportiva
- ✓ Recorridos al paisaje natural
- ✓ Gastronomía
- ✓ Avistamiento de aves y otros animales

Actores: Los involucrados en este sector son; la Alcaldía, sector transporte, agencias de viajes, guías turísticos, hoteles, policía de Turismo.

5. LA PARQUE

Ubicación: Barrio el Jardín

Actividades: Se puede implementar

- ✓ Paseo en canoa
- ✓ Recorridos en moto acuática
- ✓ Pesca deportiva
- ✓ Recorridos al paisaje natural
- ✓ Grabar videos
- ✓ Avistamiento de aves y otros animales

Actores: Los involucrados en este sector son; la Alcaldía, agencias de viajes, guías turísticos, hoteles, policía de Turismo y Ecopetrol.

Ver en Anexo 3:

Carta de invitación a la socialización-taller y listado de asistentes.
Registro fotográfico



Fuente: Propia



Fuente: Propia



Fuente: Propia



Fuente: Propia



Fuente: Propia



Fuente: Propia



Fuente: Propia



Fuente: Propia




Fuente: Propia



Fuente: Propia



Fuente: Propia



Fuente: Propia



Fuente: Propia



Fuente: Propia



Fuente: Propia



Fuente: Propia

4.8.3 Reunión con el sector turístico Mocoa Putumayo

El día martes 17 de enero a las 8:30am se realizó en Mocoa la capital del departamento del Putumayo una reunión en el auditorio del Hotel Kawari, en donde se trataron temas de la actividad turística del departamento y en especial de la capital. Tuvo la participación de los siguientes asistentes: un docente de la Universidad Pontificia que trabaja con la parte cultural, turismo y medio ambiente; un pasante de la gobernación que trabaja con el POT; el representante de la secretaria departamental; el representante de la Corporación de Carnavales y Turismo, el representante de la Mesa departamental de Turismo; un informador y gua turístico; el administrador y director de la agencia de viajes Yapay – Club de caminantes; el representante de Corpomocoa, la policía de Turismo; propietarios de hoteles, propietario del Fin del Mundo; dos instructores del Sena Orito y Mocoa, entre otros y mi persona como pasante de Turismo de la Alcaldía de Orito Putumayo.

Se inició dando a conocer la Matriz Dofa del municipio de Mocoa, para que sirva de guía para los otros municipios. Lo que se buscó con la Matriz Dofa fue identificar si se debía quitar, adecuar o integrar nuevas ideas:

En las fortalezas encontramos que el municipio cuenta con reservas de la sociedad civil, el proceso de paz es una fortaleza en si para el departamento, entre otras.

En las debilidades se encontró que en este municipio y en otros, casi la mayoría venden un turismo de forma informal, falta la promoción regional, hay deficiente calidad del producto turístico, existe el individualismo, hace falta capacitaciones, falta de bilingüismo, falta de señalización, tener en cuenta la capacidad de carga para un sitio, falta de procesos de educación ambiental, altos costos de transporte aéreo, mal estado de las vías, falta de corredores para los turistas, falta de servicios públicos.

En las amenazas encontramos la falta de seguridad, aumento de impuestos, corrupción del sector público, falta de inteligencia vial, publicidad engañosa, deterioro ambiental, pérdida de memoria e historia cultural, pérdida de identidad cultural.

Por ultimo algunas de la Oportunidades para Mocoa es el plan de desarrollo turístico, creación de nuevas empresas, generación de empleo, vinculación de las comunidades indígenas, memoria histórica del conflicto armado, solicitar recursos a través de la oportunidad que brinda el posconflicto en el proceso de paz, fortalecimiento de las lenguas ancestrales, destino articulador de la ruta sudamericana, la ubicación Geográfica ya que la capital queda en el centro de departamento por lo tanto es un punto central entre el alto y bajo putumayo, el Huila y Nariño.

Al finalizar tomamos en cuenta los temas prioritarios para tratar con el Alcalde de Mocoa, realizando un pliego de peticiones ya que él se encuentra interesado en el Turismo de Mocoa, también se incluirá en dicha petición la participación de la Secretaria de Productividad y Competitividad de la gobernación que tiene integrado el turismo Departamental.

Los temas prioritarios son los siguientes:

- ✓ Creación de la Oficina de Turismo
- ✓ Hacer cumplir la reglamentación turística
- ✓ Inclusión del turismo en el POT
- ✓ Recursos presupuestales
- ✓ Formulación Plan de Desarrollo turístico
- ✓ Punto de información turístico
- ✓ Incentivo tributario
- ✓ Seguridad turística
- ✓ Asesoría y capacitación
- ✓ Creación mesa de turismo municipal
- ✓ Infraestructura y equipamiento turístico

Esta reunión tuvo una duración de 4 horas logramos sacar el pliego de peticiones, compartir ideas y quedo pendiente una próxima reunión para hacerlo mismo a nivel departamental.



Fuente: Propia



Fuente: Propia



Fuente: Propia

5. CADENA DE VALOR PARA LA PRESTACIÓN DEL SERVICIO TURÍSTICO DEL MUNICIPIO DE ORITO PUTUMAYO

5.1 Actividades primarias

5.1.1 Logística de entrada

Es muy factible realizar cualquier tipo de actividad turística en el Municipio de Orito, comenzando con la seguridad que se les brindaría al turista por parte de la policía y el ejército que está presente en el trascurso de la visita a Orito.

Se puede encontrar con facilidad los servicios de hospedaje, alimentación, transporte y servicios de apoyo para que el turista pueda disfrutar de los sitios maravillosos que tiene el municipio.

Esta logística estaría a cargo de entidades como: La Corporación Amazónica Guayusa Turismo Paz y Medioambiente, están interesados en el desarrollo de proyectos turísticos para el municipio.

5.1.2 Operaciones

La creación de rutas y circuitos entre los atractivos, representa la unión entre las pequeñas empresas turísticas, para así brindar el buen servicio al turista.

La diversidad de paquetes turísticos atrae al visitante, además de dar a conocer la interpretación de cada uno de los recursos.

Es de gran importancia la intermediación entre agencias de viajes y turismo, Operadores de viajes y excursiones, organización de eventos y la gestión turística del patrimonio natural y cultural. Las operaciones las pueden realizar los Operadores turísticos, Corporación Amazónica Guayusa, Ecopetrol y la alcaldía municipal

5.1.3 Logística de salida

- Incrementar la competitividad y mejorar la rentabilidad de las pequeñas empresas.
- Visualizar los factores que influyen en la decisión de compra: calidad, confiabilidad, precio, protección y servicio.
- Que la logística sea un modelo, un marco, un mecanismo de planificación de las actividades internas y externas que se desarrollan en el municipio.

Esta logística la puede realizar la Corporación Amazónica Guayusa y la alcaldía municipal

5.1.4 Marketing y ventas

La alcaldía Municipal de Orito a través de la dependencia de comunicaciones, puede realizar la publicidad y promoción de los recursos y atractivos turísticos, dando a conocer sus festividades y eventos.

Realizar una buena articulación con los municipios vecinos para que sirvan como intermediarios y así también realizar la misma intermediación con los operadores turísticos para ganar reconocimiento a nivel local, regional, nacional e internacional.

5.1.5 servicio pos venta

La información que se le brinde al turista va a ser real, desde el momento que planifique su visita a Orito, se debe llevar una base de datos para conocer el número de visitantes que llegan a orito, el origen, la profesión y tipo de turismo que busca, así como también brindarle toda la información del municipio en cuanto a los sitios con potencial turístico, historia y cultura.

Esta actividad la puede realizar los Operadores turísticos, Corporación Amazónica Guayusa, Ecopetrol y la alcaldía municipal.

5.2 Actividades de apoyo

5.2.1 Gestión de recurso humano

Sensibilizar a la población local para que reciban con actitud amistosa al turista.

Hacer la solicitud al Sena para que realice las capacitaciones a los operadores turísticos y sus trabajadores para que mejoren sus habilidades y conocimientos en turismo, esto genera la creación de nuevos puestos de trabajo para la comunidad local.

5.2.2 Desarrollo tecnológico

Implementación de nuevos sistemas de comunicación: redes telefónicas y conexión a internet sean buenos. Da paso a investigaciones de mercados y a manejar sistemas de reservas informatizados que pueden satisfacer las crecientes necesidades de las agencias de viajes u operadores turísticos.

5.2.3 Adquisiciones

Poseer atractivos únicos, con calidad del servicio, información útil y asequible para el turista. Realizar una combinación de los atractivos naturales con los culturales, para que el turista pueda disfrutar de otras actividades como festividades, espectáculos, deportes y gastronomía.

Tener equipos que faciliten el despliegue de información del destino a través de aplicaciones en el celular. Adecuación y mantenimientos de los centros recreativos.

6. VALORACIÓN DE LOS RECURSOS TURÍSTICOS E INVENTARIO TURÍSTICO DE ORITO PUTUMAYO

Si aprovechamos la gran riqueza histórica, natural, paisajística, cultural, deportes extremos, gastronomía, con los que cuenta el multicultural Municipio de Orito Putumayo, un lugar acogedor no solo por su agradable clima y atractivos naturales, sino también por la amabilidad de la gente, que le brinda al turista (visitante) una experiencia inolvidable.

6.1 Sitios Naturales

El municipio de Orito cuenta con una gran riqueza de fuentes hídricas que son recursos naturales con potencial turístico. (Se amplía información del inventario realizado con las fichas fuentes del Ministerio en el anexo 4).

6.2 Patrimonio cultural material inmueble

Orito cuenta con un gran número de atractivos que son y van a ser potencializados por las unidades interesadas en vender la industria turística del municipio. (Se amplía información del inventario realizado con las fichas fuentes del Ministerio en el anexo 5).

6.3 Festividades y eventos

El municipio de Orito cuenta con variedad de Festividades y eventos que son atractivos para los visitantes locales, nacionales y extranjeros. (Se amplía información del inventario realizado con las fichas fuentes del Ministerio en el anexo 6).

6.4 Patrimonio cultural material inmaterial

Orito es un municipio multicultural, sus habitantes son personas venideras de todas las regiones de Colombia, por eso tiene una diversidad gastronómica. (Se amplía información del inventario realizado con las fichas fuentes del Ministerio en el anexo 7).

6.5 Inventario

Para la elaboración de los inventarios se tuvo en cuenta la revisión de formatos del Ministerio de Comercio Industria y Turismo 2016 y la Metodología para la elaboración del inventario de atractivos turísticos del Ministerio de comercio, industria y turismo. (2010).

Ver fichas ampliadas en Anexos 4, 5, 6 y 7.

7. PRESTADORES DEL SERVICIO TURÍSTICO DE ALOJAMIENTO Y RESTAURANTES DEL MUNICIPIO DE ORITO PUTUMAYO

7.1 Prestadores del servicio turístico de alojamiento

Tabla No 9. Inventario de prestadores de servicios turísticos de alojamiento del Municipio de Orito Putumayo

FORMATO DE INVENTARIO DE PRESTADORES DE SERVICIOS TURISTICO												
Establecimientos para Hospedaje												
Departamento:		Putumayo	Municipio:	Orito								
N°	Nombre	Administrador o Propietario	Dirección	Teléfono	Capacidad				Servicios			
					Hab.	CD	CS	Total	Rte.	lvr	Fmca	Paq.
1	Hotel Calynar	Antidio Criollo	Barrio San Carlos	3202588 183	16	12	4	24				
2	Hotel Samaram	Julián Bucheli	calle 6n°4-54 barrio comunal	312316 2113	14	2	12	16				
3	Hotel Terraza	Pedro Aragón	Barrio Marco Fidel Suarez	3175555 268	10	0	10	10				
4	Hotel Rochy	Elsa Roció Jara	Calle 7 # 11-17 Barrio La Unión	3113080 464	17	17	0	30				
5	Hotel San Jorge	Rujina Quintero	Calle 7 # 11- 50 Barrio Marco Fidel Suarez	3118090 388	15	10	5	20				
6	Hotel Orito Plaza	Piedad San Pedro	Calle 7 # 11- 64 Barrio Marco Fidel Suarez	3212185 526	12	5	7	16				
7	Hotel Punto Verde	Jairo Enrique Inagan	Calle 7 # 12A- 40 Barrio Marco Fidel Suarez	3115387 101	20	20		30				
8	Hotel Melis	Bertha Elina Riascos	Barrio Marco Fidel Suarez	3206201 443	7	5	2	12				
9	Hotel Casa Blanca	Liliana Checha	Barrio Chapinero	3147392 053	13	13	0	26				
10	Hotel San Diego	Arlin Yasmin Rosero	Calle 12a # 7-38 Barrio Marco Fidel Suarez	3124323 797	12	6	6	15				
11	Hotel Shaddai	Janeth Hidalgo	Cra. 12# 7-39 Barrio Marco Fidel Suarez		12	3	9	15				

12	Hotel Gran Colombia	Claudia Patricia Giménez	Cra. 10 # 3-41 Barrio la Unión	3112333 145	11	11	0	15					
13	Hotel Isabela	María del Rosario Sánchez	Barrio la Unión frente a la terminal	3105466 090	16	6	10	22					
14	Hotel Primavera	Shirley González	Barrio Villa del Castillo	3125171 205	5	5	0	8					
15	Hotel Monte Rey	Bairon Homaza		3184021 736	18	0	18	18					
16	Hotel Tairona	Oscar Cabrera		3123789 153	18	18	0	35					
17	Hotel Yulian	Efigenia Gómez	Diagonal 8 # 4-01 Barrio el Vergel	3102836 042	10	4	6	14					
18	Hotel Isma	Yesenia Coral		3206489 933	10	0	10	10					
19	Hotel Casa sobre las Rocas	Enith Arciniegas	Calle 4 # 11-56 Barrio la Unión	3112324 380	9	4	5	12					
Diligenciado por: Nasly Nubeyda Naucil Mojomboy				Fecha: 30 / 01 / 2017									

Fuente: elaboración propia 2017

Nota: Ver tabla de precios de Alojamiento de Orito en Anexo 1.

7.2 Prestadores del servicio turístico de restaurantes

Tabla No 10. Inventario de prestadores de servicios turísticos – Restaurantes del Municipio de Orito Putumayo

FORMATO DE INVENTARIO DE PRESTADORES DE SERVICIOS TURÍSTICOS							
Restaurantes							
Departamento: Nariño			Municipio: Orito				
N°	Nombre	Administrador o Propietario	Dirección	Teléfono	Capacidad/ personas	Mesas	Sillas
1.	Heliconias		Barrio Marco Fidel Suarez		44	11	44
2.	La Octava		Cll 8 9a-10 Barrio Marco Fidel Suarez		50	12	50
3.	Rolín		Barrio Marco Fidel Suarez		45	11	45
4.	Rincón de las Delicias		Barrio Sábalo		54	14	54
5.	Manrique		Cll 5 # 8 - 33		80	20	80
6.	Talankera		Barrio La Unión		34	9	34
7.	Vinos y Carnes		Cll 5 # 853 - 855		34	9	34
8.	Matías		Barrio Chapinero		24	6	24
9	El punto del Buen Sabor		Barrio Chapinero		40	10	40
10	Cevicheria donde Juana		Cll 1 sur 10 Barrio Simón Bolívar		80	20	80
11	San Carlos		Cll 8 # 14 – 123 Barrio San Carlos		16	4	16
12	Rancho Lago		Barrio Las Colinas		80	20	80
13	Chicken Broaster		Barrio Chapinero		32	8	32
14	Brasa		Barrio Chapinero		10	4	10
15	Express		Barrio Chapinero		15	4	15
16	The Brooster King		Barrio Chapinero		21	5	21
17	Mister Brostemania		Barrio Marco Fidel Suarez		32	8	32
18	Pollo Dorado	Mariela Andrade	Cll 8 # 5A – 64 - 70 Barrio La Unión	3124954953	24	6	24
19	Pizzarela	Lucia Gómez	Cll 8 # 4A – 51 Barrio La Unión	3203068873	84	21	84
20	El Sitio		Barrio La Unión		110	28	110

Fuente: Elaboración propia 2017

Nota: Ver tabla de precios de Restaurantes de Orito en Anexo 2.


8. PLAN DE INTERPRETACIÓN TURÍSTICO DEL MUNICIPIO DE ORITO PUTUMAYO

8.1 Análisis del recurso y sus potencialidades

El municipio de Orito cuenta con recursos turísticos que los quieren potencializar y ser reconocidos a nivel local y nacional, comenzando con el Turismo de negocios ya que ha sido y es la principal fuente de ingresos para los hoteles, restaurantes y discotecas, gracias a las empresas de petróleo. Como también visitantes y turistas que realizan sus respectivas visitas entre los días de semana, pero con más afluencia los fines de semana.

8.1.1 Singularidad y atraktividad de la Cascada Silvania

La cascada tiene una altura de 15 metros y 10 metros de profundidad en este atractivo turístico podemos nadar, practicar turismo de aventura (torrentismo y rapel), pero aún no se ha implementado este servicio, por falta de personal capacitado.



Fuente: Propia

Localización y accesibilidad de la Cascada Silvania

Se encuentra ubicado a unos 12 kilómetros de la vía entre Orito y la Inspección de Siberia, en el cual el principal atractivo turístico es el recurso natural la cascada, que se está convirtiendo en el principal destino turístico del municipio.

Se realiza inicialmente el ingreso desde la vía hasta el centro turístico Corunta una caminata ecológica, en donde recibirán inducción sobre el recorrido, hasta llegar al atractivo turístico. Que comienza a ser uno de los destinos más frecuentado por los turistas, los cuales alcanzan un promedio de 80 visitantes por cada fin de semana.

Seguridad de la Cascada Sylvania

- Falta de personal capacitado
- Falta de seguridad privada
- Fuertes lluvias

Complementariedad y relación con otros productos de la Cascada Sylvania

El proyecto ecoturístico Corunta, se está convirtiendo en una oportunidad de generar empresa a través del ecoturismo. El proyecto tiene como fin el fomento del turismo ecológico y ambiental; con ello se pretende exaltar la buena imagen de la región, invitando a la conservación de todas nuestras riquezas en agronomía, flora y otros recursos naturales.

El Centro Turístico Ambiental y Cultural Corunta ofrece el servicio de alimentación, guía turístico, kiosko ancestral para reuniones o encuentros, zonas de camping. (Adecuación e implementación de nuevos servicios).

8.1.2 Singularidad y atractividad de La Parque

La Parque es un recurso natural, es la unión del rio caldero con el rio Orito, un lugar magnifico, el rio es inmenso con una profundidad más o menos de 8 metros y 70 metros de ancho, este sitio es visitado por la población para nadar, pescar, grabar videos, hay un vote pequeño el cual permite pasar al otro lado del rio, además de estar rodeado de una selva natural, con variedad de plantas, musgos, arboles gigantes y raíces, permitiendo al visitante observar y escuchar a diversas aves, garzas e iguanas.



Fuente: Propia

Localización y accesibilidad de La Parque

La Parque está ubicado en el Barrio el Jardín a un lado de Ecopetrol, desde el parque central está a unos 8 minutos en moto.

Seguridad de La Parque

No tiene ningún tipo de seguridad ya que esta el recurso natural intacto.

Complementariedad y relación con otros productos de La Parque

Se puede implementar nuevos servicios en este lugar, como vender el servicio de paseo en vote y motos acuáticas, permitiendo así brindar una oferta turística con un conjunto de elementos que conforman el producto turístico al que se le añade el desarrollo de un adecuado programa de promoción orientado a los posibles consumidores, de tal manera que la distribución del producto turístico sea manejado por los operadores turísticos de manera responsable y segura.

8.1.3 Singularidad y atractividad del Río Naranjito

Río Naranjito el atractivo es el río inmenso, tiene una profundidad descendente hasta los 8 metros y 100 metros de ancho, tiene partes de playa, suelen tirarse del puente al río. Es un lugar hermoso, muy visitado todos los días, a cualquier hora, es considerado como un sitio turístico, ideal para nadar, ver árboles como: matas de plátano, chiro, banano, palmeras de coco, guadua.

Al lado del río Naranjito está el estadero llamado Centro Turístico Naranjito, donde los visitantes pueden adquirir bebidas, mecatos, puede pasear en vote y en moto acuática, además cuenta con 11 kioscos pequeños con fogón de leña que se alquilan. Los que visitan este atractivo a las orillas del río puedan cocinar, siempre se hacen asados y sancocho de gallina criolla.



Fuente: Propia

Localización y accesibilidad del Río Naranjito

Río Naranjito está ubicado en la vereda Naranjito a 20 minutos de la zona Urbana, la accesibilidad a este atractivo es regular, pero en el momento que se llega al destino se puede apreciar el inmenso río.

Seguridad del Río Naranjito

En este sitio ya se vende el servicio de paseo en moto acuática, la persona que presta este servicio es el dueño del estadero Naranjito, quien se encarga de estar al pendiente del visitante. No cuenta con seguridad privada o pública.

Complementariedad y relación con otros productos del Río Naranjito

En este sitio puedes contemplar la naturaleza, además a la orilla del río está el estadero Naranjito, quienes prestan el servicio de alquiler de kioscos para cocinar, alquiler de moto acuática, venta de bebidas y mecatos.

8. 2 Resistencia al impacto

Se busca para Orito un Turismo Sostenible que satisfaga las necesidades de los turistas, como también que proteja e incremente las oportunidades para el futuro de la comunidad local. De tal manera que conduzca al manejo de todos los recursos de forma tal que las necesidades económicas y sociales puedan ser satisfechas, manteniendo a la vez la integridad cultural, los procesos ecológicos y la diversidad biológica

Es importante que Orito mantenga los recursos en forma sostenible, manteniendo la diversidad natural y cultural de manera planificada, para que así se sostenga la economía local y preserve los sitios naturales.

8. 3 Medios de interpretación y mensaje a transmitir

Para que se pueda desplegar toda la actividad turística, es necesario involucrar las comunidades locales, realizar acuerdos consensuados entre los actores de turismo involucrados, que haya personal capacitado y responsabilidad en el marketing turístico.

El mensaje a transmitir sea la forma como se le quiere llegar al turista a través de páginas, redes sociales, vallas publicitarias, pasacalles y/o con frases célebres con imágenes. Este trabajo puede ser realizado por un diseñador o comunicador social.

8. 4 Objetivos de interpretación

8.4.1 Objetivos de gestión

Se debe gestionar los recursos para desarrollar diferentes actividades turísticas, este tipo de acciones las puede realizar los funcionarios de la alcaldía municipal de Orito, también las unidades de turismo, la corporación Guayusa u operadores turísticos.

8. 4.2 Objetivos de servicio

El Municipio de Orito cuenta con todos los servicios complementarios, más su belleza natural por sus sitios de interés turístico que hace posible que el turista se vaya satisfecho, encantado del destino y con ganas de volver a visitarlo y recomendarlo, como un buen destino turístico.

8.4.3 Objetivos de comunicación

Buena publicidad y promoción a través de páginas, redes sociales, página de la alcaldía actualizada, para hacerle llegar un buen mensaje al turista, con fotos de los atractivos y portafolio de servicios.

8. 5 Modelo de negocios Canvas

Grafica No 5. Canvas Orito



Fuente: Elaboración Propia.

8.6 Aportes que me deja esta práctica como Profesional en Turismo

- El entorno laboral es totalmente diferente
- Conocer el turismo ya implementado
- Ganar más conocimientos

8.7 Aportes que le deja esta práctica a la Alcaldía Municipal de Orito

Deja una base para que puedan ejecutar, gestionar y vender al Municipio de Orito como destino turístico.

8.8 Aportes que le deja esta práctica a Universidad del Cauca

Deja las puertas abiertas, con nuevas ideas para que otros estudiantes del programa de Turismo puedan realizar sus prácticas.

8.9 Propuestas de trabajo futuros para el Municipio de Orito

Se puede realizar Investigación o campo de trabajo sobre la identificación, revisión y actualización de todas las NTS que debe cumplir un establecimiento en Orito.

CONCLUSIONES

- ✚ Mirando la realidad del municipio de Orito, se reconoce los potenciales turísticos con los que cuenta y prioriza la problemática existente, a fin de proponer alternativas de solución y llevarlas a acciones concretas, que es necesario para que el turismo en Orito sea ese eje de diversificación de ingresos, fomentando el proceso de paz para el desarrollo de la región.
- ✚ Es importante la implementación, adecuación y ejecución de nuevos servicios que favorecerán a la prestación del servicio turístico existente y por existir, implementando estrategias de desarrollo y promoción turística; que será ofertado a turistas regionales, nacionales y extranjeros. Estos recursos le aportarían económicamente a la comunidad Oritense tanto urbana como rural, permitiendo que se pueda desarrollar la actividad turística sostenible.
- ✚ Es de gran importancia la articulación de los diferentes sectores público y privado: Agencias de viajes, propietarios de atractivos turísticos, hoteles, restaurantes, deporte y cultura, comercio, educación, Ecopetrol, juntas de acción comunal de barrios y veredas, con integrantes del concejo municipal y funcionarios de la administración municipal para la ejecución del Plan de Interpretación Turístico.
- ✚ Crear estrategias para promocionar los ríos, cascadas, lagos y centros turísticos que tiene Orito de forma segura y legal, para implementar deportes extremos, paseos en lancha, motos acuáticas, ciclo montañismo, torrentismo, rapel o actividades de Turismo de aventura bien organizados y seguros, teniendo en cuenta que el municipio cuenta con los recursos naturales.
- ✚ Debemos conservar el origen cultural y las tradiciones de lo nuestro, siempre y cuando no confluya con nuestro patrimonio y nuestras riquezas naturales. Trascender es formar y tomar conciencia; si desperdiciamos nuestro recurso más preciado como el agua y si generamos más residuos en lugar de reducir, nos desviamos del camino correcto hacia el crecimiento e iremos rumbo al caos.

RECOMENDACIONES Y SUGERENCIAS

- ✚ Los operadores turísticos deben cumplir con las NTS.
- ✚ Es necesaria la articulación del sector público y privado: Es importante la participación de la gobernación y alcaldías con el sector turismo, ya que el turismo le aporta buena imagen, más empleos, mejor calidad de vida, mejor infraestructura, más empresas turísticas para el departamento, ya que se está vendiendo al departamento y los recursos con los que cuenta cada municipio de manera informal. Esa articulación dará confianza al turista y Orito podrá incursionar con sus atractivos turísticos, haciendo desaparecer esa mala imagen de conflicto.
- ✚ Vender un turismo seguro y formal: para Implementar considerablemente el turismo en Orito, para favorecer a la población con una calidad de vida mejorada y digna.

BIBLIOGRAFÍA

Libros

Ministerio de comercio, industria y turismo. (2010). Metodología para la elaboración del inventario de atractivos turísticos.

Crosby, A. (2011). Rentabilizar las visitas, con la Interpretación.

Orito, C. M. (2012). Plan de Desarrollo del Municipio de Orito (2012–2015). Orito.

Parkin, I. (s.f.). La planificación es esencial para una interpretación de calidad. Reino Unido: AIP.

Ruiz, D. A. (2013). Plan de interpretación ambiental santuario de fauna y flora los flamencos. Bogotá D.C.: ediprint.com.co.

Conceptos fundamentales del Turismo.

Plan de Desarrollo Territorial (2016) –PDT ORITO NECESITA QUIEN LO QUIERA 2016 – 2019

Devia, A. (2004). Orito y la explotación petrolera un caso de colonización en el medio putumayo, 1963-1985

Sitio Web

El mercado inglés del ecoturismo, OMT. (2002). World Tourism Organization. Obtenido de UNWTO: <http://sdt.unwto.org/es/content/ecoturismo-y-areas-protegidas>

Gobernación Putumayo. (01 de Septiembre de 2016). Obtenido de Gobernación Putumayo: <http://www.putumayo.gov.co/nuestro-departamento/municipios/orito.html>

"OMT", Organización Mundial del Turismo. (2015). World Tourism Organization UNWTO. Obtenido de Sustainable Development of Tourism: <http://www2.unwto.org/es>

Lotería La Nueve Millonaria, Gobernación del Putumayo Fondo para el Financiamiento del Sector Agropecuario, FINAGRO Instituto Geográfico Agustín Codazzi: <http://www.todacolombia.com/departamentos-de-colombia/putumayo.html>

Clases de turismo:
http://vinculando.org/vacaciones_viajes/turismo_sostenible/clases_de_turismo_sostenible_desarrollo_hotelero.html

Clases de turismo, Edwin Andrés Rodríguez Pulgarín, (2011). Recuperado de Revista Vinculando:

http://vinculando.org/vacaciones_viajes/turismo_sostenible/clases_de_turismo_sostenible_desarrollo_hotelero.html

Patrimonio Cultural para todos, (2010): <http://vigias.mincultura.gov.co/Documents/Cartilla-Patrimonio-Cultural-para-todos-pdf.pdf>

<http://www.mincultura.gov.co/areas/patrimonio/publicaciones/Documents/1.%20Manual%20inventario%20Bienes%20Inmuebles.pdf>

ENP (espacios naturales protegidos): <http://www.eumed.net/rev/turedes/08/asp.htm>

ANEXOS

Anexo 1. Hoteles

Tabla 1. Descripción del servicio de alojamiento y precios Hotel Calynar

Detalle	Descripción del servicio.	Precio	Número de personas
Habitación sencilla	una cama, servicio de wifi, televisión, baño privado y ventilador	\$ 25.000	1 x noche
Habitación sencilla	una cama, servicio de wifi, televisión, baño privado y aire acondicionado	\$ 35.000	1 x noche
Habitación doble	Dos camas, televisión, servicio de wifi, baño compartido y ventilador	\$ 30.000	2 x noche
Habitación doble	Dos camas, televisión, servicio de wifi, baño compartido y aire acondicionado	\$ 40.000	2 x noche
Habitación matrimonial	una cama grande, servicio de wifi, televisión, guarda ropa, nevera, baño privado y ventilador	\$ 35.000	2 x noche
Habitación matrimonial	una cama grande, servicio de wifi, televisión, guarda ropa, nevera, baño privado y aire acondicionado	\$ 45.000	2 x noche

Fuente: elaboración propia 2017

Tabla 2. Descripción del servicio de alojamiento y precios Hotel Samaram

Detalle	Descripción del servicio.	Precio	Número de personas
Habitación sencilla	una cama, servicio de wifi, televisión, nevera, baño privado y ventilador	\$ 30.000	1 x noche
Habitación doble	Dos camas, televisión, servicio de wifi, nevera, baño privado y aire acondicionado	\$ 50.000	1 x noche
Habitación doble	Dos camas, televisión, servicio de wifi, nevera, baño privado y aire acondicionado	\$ 70.000	2 x noche

Habitación matrimonial	una cama grande, servicio de wifi, televisión, nevera, baño privado y aire acondicionado	\$ 50.000	1 x noche
------------------------	--	-----------	-----------

Fuente: elaboración propia 2017

Tabla 3. Descripción del servicio de alojamiento y precios Hotel Terraza

Detalle	Descripción del servicio.	Precio	Número de personas
Habitación sencilla	una cama, televisión, baño privado y ventilador	\$ 15.000	1 x noche
Habitación matrimonial	una cama grande, televisión, baño privado y ventilador	\$ 25.000	1 x noche

Fuente: elaboración propia 2017

Tabla 4. Descripción del servicio de alojamiento y precios Hotel Rochy

Detalle	Descripción del servicio.	Precio	Número de personas
Habitación doble	Dos camas, televisión, servicio de wifi, baño privado y ventilador	\$ 40.000	2 x noche
Habitación doble	Dos camas, televisión, servicio de wifi, baño privado y aire acondicionado	\$ 50.000	2 x noche
Habitación matrimonial	una cama grande, servicio de wifi, televisión, baño privado y ventilador	\$ 25.000	1 x noche
Habitación matrimonial	una cama grande, servicio de wifi, televisión, baño privado y aire acondicionado	\$ 50.000	2 x noche

Fuente: elaboración propia 2017

Tabla 5. Descripción del servicio de alojamiento y precios Hotel San Jorge

Detalle	Descripción del servicio.	Precio	Número de personas
Habitación sencilla	una cama, televisión, ventilador y baño compartido	\$ 12.000	1 x noche
Habitación doble	Dos camas, televisión, ventilador y baño compartido	\$ 20.000	2 x noche
Habitación matrimonial	una cama grande, televisión, baño privado y ventilador	\$ 20.000	1 x noche

Fuente: elaboración propia 2017

Tabla 6. Descripción del servicio de alojamiento y precios Hotel Orito Plaza

Detalle	Descripción del servicio.	Precio	Número de personas
Habitación sencilla	una cama, servicio de wifi, televisión, baño compartido y ventilador	\$ 15.000	1 x noche
Habitación sencilla	una cama, servicio de wifi, televisión, baño privado y ventilador	\$ 25.000	1 x noche
Habitación matrimonial	una cama grande, servicio de wifi, televisión, baño privado y ventilador	\$ 30.000	1 x noche
Habitación matrimonial	una cama grande, servicio de wifi, televisión, baño privado y aire acondicionado	\$ 50.000	1 x noche

Fuente: elaboración propia 2017

Tabla 7. Descripción del servicio de alojamiento y precios Hotel Punto Verde

Detalle	Descripción del servicio.	Precio	Número de personas
Habitación matrimonial	una cama grande, servicio de wifi, televisión, baño privado y ventilador	\$ 25.000	1 x noche

Fuente: elaboración propia 2017

Tabla 8. Descripción del servicio de alojamiento y precios Hotel Melis

Detalle	Descripción del servicio.	Precio	Número de personas
Habitación sencilla	una cama, televisión, baño privado y ventilador	\$ 20.000	1 x noche
Habitación doble	Dos camas, televisión, baño privado y ventilador	\$ 35.000	2 x noche
Habitación matrimonial	una cama grande, televisión, baño privado y ventilador	\$ 25.000	1 x noche

Fuente: elaboración propia 2017

Tabla 9. Descripción del servicio de alojamiento y precios Hotel Casa Blanca

Detalle	Descripción del servicio.	Precio	Número de personas
Habitación con jacuzzi	una cama, televisión, baño privado, servicio de wifi y aire acondicionado	\$ 100.000	2 x noche
Habitación matrimonial	una cama grande, televisión, baño privado, servicio de wifi y aire acondicionado	\$ 60.000	1 x noche
Habitación matrimonial	una cama grande, televisión, baño privado, servicio de wifi y ventilador	\$ 45.000	1 x noche

Fuente: elaboración propia 2017

Tabla 10. Descripción del servicio de alojamiento y precios Hotel San Diego

Detalle	Descripción del servicio.	Precio	Número de personas
Habitación matrimonial	una cama grande, servicio de wifi, televisión, baño privado y ventilador	\$ 20.000	1 x noche

Fuente: elaboración propia 2017

Tabla 11. Descripción del servicio de alojamiento y precios Hotel Shaddai

Detalle	Descripción del servicio.	Precio	Número de personas
Habitación sencilla	una cama, televisión, baño privado y ventilador	\$ 20.000	1 x noche
Habitación matrimonial	una cama grande, televisión, baño privado y ventilador	\$ 25.000	1 x noche

Fuente: elaboración propia 2017

Tabla 12. Descripción del servicio de alojamiento y precios Hotel Gran Colombia

Detalle	Descripción del servicio.	Precio	Número de personas
Habitación matrimonial	una cama grande, servicio de wifi, televisión, baño privado y ventilador	\$ 25.000	1 x noche

Fuente: elaboración propia 2017

Tabla 13. Descripción del servicio de alojamiento y precios Hotel Isabela

Detalle	Descripción del servicio.	Precio	Número de personas
Habitación sencilla	una cama, televisión, baño privado y ventilador	\$ 20.000	1 x noche
Habitación matrimonial	una cama grande, televisión, baño privado y ventilador	\$ 25.000	1 x noche

Fuente: elaboración propia 2017

Tabla 14. Descripción del servicio de alojamiento y precios Hotel Primavera

Detalle	Descripción del servicio.	Precio	Número de personas
Habitación matrimonial	una cama grande, televisión, baño privado y ventilador	\$ 20.000	1 x noche

Fuente: elaboración propia 2017

Tabla 15. Descripción del servicio de alojamiento y precios Hotel Monte Rey

Detalle	Descripción del servicio.	Precio	Número de personas
Habitación sencilla	una cama, televisión, baño privado y ventilador	\$ 20.000	1 x noche
Habitación matrimonial	una cama grande, televisión, baño privado y ventilador	\$ 25.000	1 x noche

Fuente: elaboración propia 2017

Tabla 16. Descripción del servicio de alojamiento y precios Hotel Tairona

Detalle	Descripción del servicio.	Precio	Número de personas
Habitación sencilla	una cama, servicio de wifi, televisión, baño privado y ventilador	\$ 25.000	1 x noche
Habitación matrimonial	una cama grande, servicio de wifi, televisión, baño privado y ventilador	\$ 30.000	1 x noche
Habitación matrimonial	una cama grande, servicio de wifi, televisión, baño privado y aire acondicionado	\$ 50.000	1 x noche

Fuente: elaboración propia 2017

Tabla 17. Descripción del servicio de alojamiento y precios Hotel Yulian

Detalle	Descripción del servicio.	Precio	Número de personas
Habitación sencilla	una cama, televisión, baño privado y ventilador	\$ 20.000	1 x noche
Habitación matrimonial	una cama grande, televisión, baño privado y ventilador	\$ 25.000	1 x noche

Fuente: elaboración propia 2017

Tabla 18. Descripción del servicio de alojamiento y precios Hotel Isma

Detalle	Descripción del servicio.	Precio	Número de personas
Habitación sencilla	una cama, televisión, baño privado y ventilador	\$ 20.000	1 x noche
Habitación matrimonial	una cama grande, televisión, baño privado y ventilador	\$ 25.000	1 x noche

Fuente: elaboración propia 2017

Tabla 19. Descripción del servicio de alojamiento y precios Hotel Casa sobre las Rocas

Detalle	Descripción del servicio.	Precio	Número de personas
Habitación sencilla	una cama, televisión, baño privado y ventilador	\$ 20.000	1 x noche
Habitación matrimonial	una cama grande, televisión, baño privado y ventilador	\$ 25.000	1 x noche

Fuente: elaboración propia 2017

Anexo 2. Restaurantes

Tabla 20. Descripción del servicio y precios del Restaurante Heliconias

Platos en	Descripción del plato	Precio
Desayuno	Huevo revuelto, arroz, café negro o en leche, chocolate. / Chocolate con queso pan de bono o de maíz o yuca y café negro.	\$ 3.000
Almuerzo normal	Sancocho, arroz ensalada, papa, frijoles y carne asada y jugo, Sopa de pasta porción de arroz ensalada, tajaditas de plátano maduro. / Arroz, ensalada, lentejas, yuca, pollo y jugo. / Mondongo, porción de arroz, ensalada, papa a la francesa, carne a la plancha y jugo.	\$ 4.000
Cena	Caldo, arroz, ensalada, pollo, tajadas de plátano, jugo o limonada, café o chocolate / Consomé de pollo, arroz, ensalada, carne sudada, jugo.	\$ 4.000

Fuente: Elaboración propia 2017

Tabla 21. Descripción del servicio y precios del Restaurante La Octava

Platos en	Descripción del plato	Precio
Desayuno	Huevo revuelto, arroz, café negro o en leche, chocolate. / Chocolate con queso pan de bono o de maíz o yuca y café negro.	\$ 3.000
Almuerzo normal	Sancocho, arroz ensalada, papa, frijoles y carne asada y jugo o limonada, Sopa de pasta porción de arroz ensalada, tajadas de plátano maduro o patacones. / Arroz, ensalada, lentejas, yuca, pollo y jugo. / Mondongo, porción de arroz, ensalada, papa a la francesa, carne a la plancha y jugo.	\$ 4.000

Cena	Caldo, arroz, ensalada, pollo, tajadas de plátano, jugo o limonada, café o chocolate / Consomé de pollo, arroz, ensalada, carne sudada, jugo.	\$ 4.000
------	---	----------

Fuente: Elaboración propia 2017

Tabla 22. Descripción del servicio y precios del Restaurante Rolin

Platos en	Descripción del plato	Precio
Desayuno	Huevo revuelto, arroz, café negro o en leche, chocolate. / Chocolate con queso pan de bono o de maíz o yuca y café negro.	\$ 3.000
Almuerzo normal	Sancocho, arroz ensalada, papa, frijoles y carne asada y jugo, Sopa de pasta porción de arroz ensalada, tajaditas de plátano maduro. / Arroz, ensalada, lentejas, yuca, pollo y jugo. / Mondongo, porción de arroz, ensalada, papa a la francesa, carne a la plancha y jugo.	\$ 4.000
Cena	Caldo, arroz, ensalada, pollo, tajadas de plátano, jugo o limonada, café o chocolate / Consomé de pollo, arroz, ensalada, carne sudada, jugo.	\$ 4.000

Fuente: Elaboración propia 2017

Tabla 23. Descripción del servicio y precios del Restaurante Rincón de las Delicias

Platos en	Descripción del plato	Precio
Desayuno	Huevo revuelto, arroz, café negro o en leche, chocolate. / Chocolate con queso pan de bono o de maíz o yuca y café negro.	\$ 3.000

Almuerzo normal	Sancocho, arroz ensalada, papa, frijoles y carne asada y jugo, Sopa de pasta porción de arroz ensalada, tajaditas de plátano maduro. / Arroz, ensalada, lentejas, yuca, pollo y jugo. / Mondongo, porción de arroz, ensalada, papa a la francesa, carne a la plancha y jugo.	\$ 4.000
Cena	Caldo, arroz, ensalada, pollo, tajadas de plátano, jugo o limonada, café o chocolate / Consomé de pollo, arroz, ensalada, carne sudada, jugo.	\$ 4.000

Fuente: Elaboración propia 2017

Tabla 24. Descripción del servicio y precios del Restaurante Manrique

Platos en	Descripción del plato	Precio
Desayuno	Huevo revuelto, arroz, café negro o en leche, chocolate. / Chocolate con queso pan de bono o de maíz o yuca y café negro.	\$ 3.000
Almuerzo normal	Sancocho, arroz ensalada, papa, frijoles y carne asada y jugo, Sopa de pasta porción de arroz ensalada, tajaditas de plátano maduro. / Arroz, ensalada, lentejas, yuca, pollo y jugo. / Mondongo, porción de arroz, ensalada, papa a la francesa, carne a la plancha y jugo.	\$ 4.500
Cena	Caldo, arroz, ensalada, pollo, tajadas de plátano, jugo o limonada, café o chocolate / Consomé de pollo, arroz, ensalada, carne sudada, jugo.	\$ 4.000

Fuente: Elaboración propia 2017

Tabla 25. Descripción del servicio y precios del Restaurante Talankera

Platos en	Descripción del plato	Precio
Desayuno	Huevo revuelto, arroz, café negro o en leche, chocolate. / Chocolate con queso pan de bono o de maíz o yuca y café negro.	\$ 3.000
Almuerzo normal	Sancocho, arroz ensalada, papa, frijoles y carne asada y jugo, Sopa de pasta porción de arroz ensalada, tajaditas de plátano maduro. / Arroz, ensalada, lentejas, yuca, pollo y jugo. / Mondongo, porción de arroz, ensalada, papa a la francesa, carne a la plancha y jugo.	\$ 4.000
Cena	Caldo, arroz, ensalada, pollo, tajadas de plátano, jugo o limonada, café o chocolate / Consomé de pollo, arroz, ensalada, carne sudada, jugo.	\$ 4.000

Fuente: Elaboración propia 2017

Tabla 26. Descripción del servicio y precios del Restaurante Vinos y Carnes

Platos en	Descripción del plato	Precio
Desayuno	Huevo revuelto, arroz, café negro o en leche, chocolate. / Chocolate con queso pan de bono o de maíz o yuca y café negro.	\$ 3.500
Almuerzo normal	Sancocho, arroz ensalada, papa, frijoles y carne asada y jugo, Sopa de pasta porción de arroz ensalada, tajaditas de plátano maduro. / Arroz, ensalada, lentejas, yuca, pollo y jugo. / Mondongo, porción de arroz, ensalada, papa a la francesa, carne a la plancha y jugo.	\$ 4.500

Cena	Caldo, arroz, ensalada, pollo, tajadas de plátano, jugo o limonada, café o chocolate / Consomé de pollo, arroz, ensalada, carne sudada, jugo.	\$ 4.500
Platos especiales fines de semana	Sancocho de gallina	\$ 12.000
	Carnes al carbón	\$ 18.000

Fuente: Elaboración propia 2017

Tabla 27. Descripción del servicio y precios del Restaurante Matías

Platos en	Descripción del plato	Precio
Desayuno	Huevo revuelto, arroz, café negro o en leche, chocolate. / Chocolate con queso pan de bono o de maíz o yuca y café negro.	\$ 3.000
Almuerzo normal	Sancocho, arroz ensalada, papa, frijoles y carne asada y jugo, Sopa de pasta porción de arroz ensalada, tajaditas de plátano maduro. / Arroz, ensalada, lentejas, yuca, pollo y jugo. / Mondongo, porción de arroz, ensalada, papa a la francesa, carne a la plancha y jugo.	\$ 4.000
Cena	Caldo, arroz, ensalada, pollo, tajadas de plátano, jugo o limonada, café o chocolate / Consomé de pollo, arroz, ensalada, carne sudada, jugo.	\$ 4.000

Fuente: Elaboración propia 2017

Tabla 28. Descripción del servicio y precios del Restaurante El punto del Buen Sabor

Platos en	Descripción del plato	Precio
Desayuno	Huevo revuelto, arroz, café negro o en leche, chocolate. / Chocolate con queso pan de bono o de maíz o yuca y café negro.	\$ 4.000
Almuerzo normal	Sancocho, arroz ensalada, papa, frijoles y carne asada y jugo, Sopa de pasta porción de arroz ensalada, tajaditas de plátano maduro. / Arroz, ensalada, lentejas, yuca, pollo y jugo. / Mondongo, porción de arroz, ensalada, papa a la francesa, carne a la plancha y jugo.	\$ 5.000
Cena	Caldo de costilla, arroz, ensalada, pollo, tajadas de plátano, jugo o limonada, café o chocolate / Consomé de pollo, arroz, ensalada, carne sudada, jugo.	\$ 4.500
Platos especiales fines de semana	Sancocho de gallina	\$ 12.000
	Carnes al carbón	\$ 19.000

Fuente: Elaboración propia 2017

Tabla 29. Descripción del servicio y precios del Restaurante Cevicheria donde Juana

Platos en	Descripción del plato	Precio
Almuerzo comida de mar	Sancocho de pescado, arroz, ensalada, patacón, pescado y jugo. / Arroz, ensalada, patacón, ceviche de camarón / cazuela de langostinos. (el pescado que escojan)	\$ 25.000
Cena	Arroz encocado, patacón, ceviche de camarón / cazuela de langostinos.	\$ 25.000

Fuente: Elaboración propia 2017

Tabla 30. Descripción del servicio y precios del Restaurante San Carlos

Platos en	Descripción del plato	Precio
Desayuno	Huevo revuelto, arroz, café negro o en leche, chocolate. / Chocolate con queso pan de bono o de maíz o yuca y café negro.	\$ 3.500
Almuerzo normal	Sancocho, arroz ensalada, papa, frijoles y carne asada y jugo, Sopa de pasta porción de arroz ensalada, tajaditas de plátano maduro. / Arroz, ensalada, lentejas, yuca, pollo y jugo. / Mondongo, porción de arroz, ensalada, papa a la francesa, carne a la plancha y jugo.	\$ 4.500
Cena	Caldo, arroz, ensalada, pollo, tajadas de plátano, jugo o limonada, café o chocolate / Consomé de pollo, arroz, ensalada, carne sudada, jugo.	\$ 4.500

Fuente: Elaboración propia 2017

Tabla 31. Descripción del servicio y precios del Restaurante Rancho Lago

Platos en	Descripción del plato	Precio
Almuerzo normal	Sancocho, arroz ensalada, papa, frijoles y carne asada y jugo / Arroz, ensalada, principio, yuca, pollo y jugo. / Porción de arroz, ensalada, papa a la francesa, carne a la plancha y jugo. (Carnes al carbón)	\$ 10.000
Cena	Arroz, ensalada, pollo o carne, patacón, jugo / Consomé de pollo, arroz, ensalada, carne sudada, jugo. (Carnes al carbón)	\$ 10.000
Platos especiales fines de semana	Sancocho de gallina	\$ 15.000
	Carnes al carbón	\$ 20.000

Fuente: Elaboración propia 2017

Tabla 32. Descripción del servicio y precios del Asadero Chiken Broaster

Platos en	Descripción del plato	Precio
Desayuno	Huevo revuelto, arroz, café negro o en leche, chocolate. / Chocolate con queso pan de bono o de maíz o yuca y café negro.	\$ 3.000
Almuerzo normal	Consomé de pollo, arroz, ensalada, papa a la francesa, pollo broaster y jugo.	\$ 4.000

Cena	Consomé de pollo, arroz, ensalada, papa a la francesa, pollo broaster y jugo.	\$ 4.000
------	---	----------

Fuente: Elaboración propia 2017

Tabla 33. Descripción del servicio y precios del Asadero Brasa

Platos en	Descripción del plato	Precio
Desayuno	Huevo revuelto, arroz, café negro o en leche. / Chocolate con queso pan de bono o de maíz o yuca y café negro.	\$ 3.500
Almuerzo normal	Consomé de pollo, arroz, ensalada, papa cocida, pollo asado y jugo.	\$ 5.000
Cena	Consomé de pollo, arroz, ensalada, papa cocida, pollo asado y jugo.	\$ 4.000

Fuente: Elaboración propia 2017

Tabla 34. Descripción del servicio y precios del Asadero Express

Platos en	Descripción del plato	Precio
Desayuno	Huevo revuelto, café negro o en leche, chocolate. / Chocolate con queso pan de bono o de maíz o yuca y café negro.	\$ 3.000
Almuerzo normal	Consomé de pollo, arroz, ensalada, papa a la francesa, pollo broaster y jugo.	\$ 4.000

Cena	Consomé de pollo, arroz, ensalada, papa a la francesa, pollo broaster y jugo.	\$ 4.000
------	---	----------

Fuente: Elaboración propia 2017

Tabla 35. Descripción del servicio y precios del Asadero The Brooster King

Platos en	Descripción del plato	Precio
Desayuno	Huevo revuelto, arroz, café negro o en leche, chocolate. / Chocolate con queso pan de bono o de maíz o yuca y café negro.	\$ 3.500
Almuerzo normal	Consomé de pollo, arroz, ensalada, papa a la francesa, pollo broaster y jugo.	\$ 5.000
Cena	Consomé de pollo, arroz, ensalada, papa a la francesa, pollo broaster y jugo.	\$ 5.000

Fuente: Elaboración propia 2017

Tabla 36. Descripción del servicio y precios del Asadero Mister Brostemania

Platos en	Descripción del plato	Precio
Desayuno	Huevo revuelto, arroz, café negro o en leche, chocolate. / Chocolate con queso pan de bono o de maíz o yuca y café negro.	\$ 3.000
Almuerzo normal	Consomé de pollo, arroz, ensalada, papa a la francesa, pollo broaster y jugo.	\$ 4.000

Cena	Consomé de pollo, arroz, ensalada, papa a la francesa, pollo broaster y jugo.	\$ 4.000
------	---	----------

Fuente: Elaboración propia 2017

Tabla 37. Descripción del servicio y precios del Asadero Pollo Dorado

Platos en	Descripción del plato	Precio
Desayuno	Huevo revuelto, arroz, café negro, avena, chocolate. / Chocolate con queso pan de bono o de maíz o yuca y café negro.	\$ 3.000
Almuerzo normal	Consomé de pollo, arroz, ensalada, papa a la francesa, pollo broaster y jugo.	\$ 4.000
Cena	Consomé de pollo, arroz, ensalada, papa a la francesa, pollo broaster y jugo.	\$ 4.000

Fuente: Elaboración propia 2017

Tabla 38. Descripción del servicio y precios de Pizzarela

Platos en	Descripción del plato	Precio
Almuerzo normal	Sancocho, Arroz, ensalada, yuca o papa a la francesa, jugos naturales, pollo o carne a la plancha.	\$ 12.000

Cena	Sancocho, Arroz, ensalada, yuca o papa a la francesa, jugos naturales, pollo o carne a la plancha. / Comidas rápidas.	\$ 5.000
		\$ 12.000
Fines de semana	Comidas rápidas / Carnes al carbón	\$ 5.000
		\$ 18.000

Fuente: Elaboración propia 2017

Tabla 39. Descripción del servicio y precios del Restaurante El Sitio

Platos en	Descripción del plato	Precio
Almuerzo normal	Sancocho, arroz ensalada, papa, frijoles y carne asada y jugo / Arroz, ensalada, principio, yuca, pollo y jugo. / Porción de arroz, ensalada, papa a la francesa, carne a la plancha y jugo. (Carnes al carbón)	\$ 10.000
Cena	Arroz, ensalada, pollo o carne, patacón, jugo / Consomé de pollo, arroz, ensalada, carne sudada, jugo. (Carnes al carbón)	\$ 10.000
Platos especiales fines de semana	Sancocho de gallina	\$ 15.000
	Carnes al carbón	\$ 20.000

Fuente: Elaboración propia 2017

Anexo 3. Carta de invitación a la socialización-taller



REPÚBLICA DE COLOMBIA
DEPARTAMENTO DEL PUTUMAYO
MUNICIPIO DE ORITO
ALCALDÍA MUNICIPAL
NIT: 800.102.896-2



BANCO DE PROYECTOS

Orito Putumayo, 20 de Diciembre de 2016

Señora:
Especialista Doris Constanza Cortes
Rectora Institución Educativa Jorge Eliecer Gaitán
Orito


Asunto: Invitación Socialización – Taller: Plan de Interpretación Turístico y la Identificación de los Recursos y Atractivos con Potencial Turístico del Municipio de Orito Putumayo


Cordial saludo:

La Alcaldía Municipal de Orito en coordinación con la Universidad del Cauca tiene el gusto de invitarlo a una socialización – taller: de un Plan de Interpretación Turístico y la identificación de los recursos y atractivos con potencial turístico del Municipio de Orito Putumayo, trabajo que ha venido realizando la practicante Profesional en Turismo Nasly Nubeyda Naucil con asesoramiento de la Magister Luz Stella Pemberthy.

FECHA: 21 de Diciembre de 2016
LUGAR: Tercer piso - Alcaldía Municipal de Orito
HORA: 5:00 PM

Esperamos contar con su participación.


Nasly Nubeyda Naucil Mojomboy
Profesional en Turismo
Universidad del Cauca

Vista bueno por:

ALDEMAR RUIZ MUÑOZ
Alcalde Municipal Encargado
Decreto 149 del 19 de diciembre de 2016

Calle 8 No. 12-38 Barrio Marco Fidel Suárez - Orito -Putumayo
Teléfonos: Despacho: (57) (8) 4292132, Recepción: (57) (8) 4292010
Código postal: 862001
www.orito-putumayo.gov.co
bancodeproyectos@orito-putumayo.gov.co - contactenos@orito-putumayo.gov.co

Listado de asistentes



REPÚBLICA DE COLOMBIA
DEPARTAMENTO DEL PUTUMAYO
MUNICIPIO DE ORITO
ALCALDÍA MUNICIPAL
NIT: 800.102.896-2



DESPACHO MUNICIPAL

LISTA DE ASISTENCIA

TEMA: Socialización plan de la Interpretación Turística en Orito Putumayo
FECHA: 21-Dic-2016 HORA: 5:00 pm RESPONSABLE: _____

N°	NOMBRE	CÉDULA	DEPENDENCIA	FIRMA
1	Aldemaro Ruiz Muñoz	18'125.365-	See Alcaldía	[Firma]
2	Vilmar Carceda Mera	1077421492	pol. cia. coordi- nados Turismo	[Firma]
3	Mami Harold Musico	4123.321.392	Estadano Navanjito	[Firma]
4	Leidy Gomez Acosta	1123.332.712	Hotel Monarca	Leidy Gomez
5	Sandra Lopez Parra	24587853	Sandra Lopez	[Firma]
6	Hugo Fabian Naval Gonzalez	27470.027.		[Firma]
7	Elizabeth Lasso Aldeate	1126450409	Tec. Inf. Turisticos	[Firma]
8	Miso Basso	8006108137	Director Ejecutivo proyección ptya.	[Firma]
9	Juan Carlos Gomez	19146665	Card. Cultura	[Firma]
10	Maria Luisa Escobar Vargas	1128443590	Banco de Proyectos Alcaldia	[Firma]
11	Liliana Chica Latorre	59.88.217	Hotel Casa Blanca	Liliana Chica
12	Froyd Juaneth David Villate	59.829.896	Dolores Sayra	[Firma]

Dirección: Calle 8 No. 12-38 Barrio Marco Fidel Suárez - Orito - Putumayo
Código postal: 862001, Teléfonos: Despacho: (57) (8) 4292132, Recepción: (57) (8) 4292010
Manuel Eduardo Ocoro Carabali "Orito Necesita Quien Lo Quiera"



REPÚBLICA DE COLOMBIA
DEPARTAMENTO DEL PUTUMAYO
MUNICIPIO DE ORITO
ALCALDÍA MUNICIPAL
NIT: 800.102.896-2



DESPACHO MUNICIPAL

LISTA DE ASISTENCIA

TEMA: Socialización Plan de Interpretación Turística en Orito Putumayo
FECHA: 21-Dic-2016 HORA: 5:00 pm RESPONSABLE: _____

N°	NOMBRE	CÉDULA	DEPENDENCIA	FIRMA
13	Nelcy Liliana Gomez Campos	25279045	Centro Turístico de Naturaleza Mito	[Firma]
14	Jonh Jairo Castro Benavides	7.123.325.757	Centro Turístico CORUNTA	[Firma]
15	Kanna Vega Palma	4119714	Porpoamagua	[Firma]
16	Olga Cruz Lasso	52850.011	PROMOTORA TURISTAS	[Firma]
17	Carlos Alejandro Lombardi Ojeda	1.144.034.655	Independiente	[Firma]

Dirección: Calle 8 No. 12-38 Barrio Marco Fidel Suárez - Orito - Putumayo
Código postal: 862001, Teléfonos: Despacho: (57) (8) 4292132, Recepción: (57) (8) 4292010
Manuel Eduardo Ocoro Carabali "Orito Necesita Quien Lo Quiera"

Valoración de los Recursos Turísticos e Inventario Turístico de Orito Putumayo

Anexo 4. Sitios Naturales

Ficha No 1. Valoración de inventario turístico Las Rocas

FORMATO PARA LA VALORACIÓN DE INVENTARIO DEL ATRACTIVO TURISTICO				
SITIOS NATURALES				
1. GENERALIDADES				
1.1 Nombre del atractivo	Las Rocas			
1.2 Departamento	Putumayo	1.3 Municipio	Orito	
1.4 Corregimiento, Vereda	Vereda Caldero			
1.5 Administrador o Propietario	Alcaldía municipal			
1.6 Dirección / Ubicación	Vereda Caldero			
1.7 Teléfono / Fax	Despacho: (57) (8) 4292132, Recepción: (57) (8) 4292010			
1.8 Distancia (desde el punto referencial Más Cercano)	Punto Referencial	Minutos	Km	
	Puente orito	20	10	
1.9 Tipo de Acceso	Terrestre (x)	Acuático ()	Férreo ()	Aéreo ()
1.10 Indicaciones para el acceso:				
1.11 Tipo de Visitante	Extranjero ()	Nacional (x)	Regional (x)	Local (x)
1.12 Infraestructura del atractivo	Agua (x)	Luz ()	Teléfono ()	Señalética ()
	1.13 Tipo de Ingreso al Atractivo		Libre (x)	
1.14 Época Propicia de Visita al Atractivo	Todo el año (x)		Esporádicamente ()	
			Fines de Semana ()	Feriados ()
2. CARACTERISTICAS				
2.1 Código Asignado	2.5.5			
2.2 Descripción (Datos sobresalientes de las características del Atractivo)				
Las rocas está ubicado en la vereda caldero, el atractivo es el rio caldero un lugar maravilloso con rocas inmensas en medio, con una profundidad de 2 metros y 25 metros de ancho, este sitio es considerado por la población Oritense como un sitio turístico ideal para nadar, mirar peces, además de estar rodeado de una selva natural, con variedad de plantas, musgos, arboles, guadua, palmas y raíces. Permite al visitante observar y escuchar a diversas aves como los mochileros, ya que a los alrededores del rio hay cultivos de maíz, yuca, plátano, banano y criaderos de pescado.				
PUNTAJES DE VALORACIÓN				
CALIDAD				PUNTAJE
Sin contaminación del aire (9)				9
Sin contaminación del agua (8)				8
Sin contaminación del visual (10)				10
Estado de conservación (8)				8
Sin contaminación del sonora (10)				10
Diversidad (10)				10
Singularidad (10)				10
Subtotal				65
SIGNIFICADO				
Local (6)	Regional (12)	Nacional (18)	Internacional (30)	6
TOTAL				71
Diligenciado por: Nasly Nubeyda Naucil				
Fecha: 20 /12/ 2016				

Fuente: Propia

Fuente: Modificado del formato del Ministerio de Comercio Industria y Turismo 2016

Ficha No 2. Valoración de inventario turístico Río Pijili



FORMATO PARA LA VALORACIÓN DE INVENTARIO DEL ATRACTIVO TURISTICO				
SITIOS NATURALES				
1. GENERALIDADES				
1.1 Nombre del atractivo	Río Pijilí			
1.2 Departamento	Putumayo	1.3 Municipio	Orito	
1.4 Corregimiento, Vereda	Vereda Caldero			
1.5 Administrador o Propietario	Alcaldía municipal			
1.6 Dirección / Ubicación	Vereda Caldero			
1.7 Teléfono / Fax	Despacho: (57) (8) 4292132, Recepción: (57) (8) 4292010			
1.8 Distancia (desde el punto referencial Más Cercano)	Punto Referencial	Minutos	Km	
	Puente orito	15	7	
1.9 Tipo de Acceso	Terrestre (x)	Acuático ()	Férreo ()	Aéreo ()
1.10 Indicaciones para el acceso:				
1.11 Tipo de Visitante	Extranjero ()	Nacional (x)	Regional (x)	Local (x)
1.12 Infraestructura del atractivo	Agua (x)	Luz ()	Teléfono ()	Señalética (x)
	1.13 Tipo de Ingreso al Atractivo		Libre (x)	
1.14 Época Propicia de Visita al Atractivo	Libre (x)	Semi-restringido (Previo permiso) ()		
1.14 Época Propicia de Visita al Atractivo	Todo el año (x)	Esporádicamente ()	Fines de Semana ()	Feridos ()
2. CARACTERISTICAS				
2.1 Código Asignado	2.5.5			
2.2 Descripción (Datos sobresalientes de las características del Atractivo)				
Río Pijilí está ubicado en la vereda caldero, el atractivo es la inmensa piedra del pijilí, se encuentra a mitad del río, tiene una altura de 8 metros y 15 de diámetro, alrededor de la piedra el río tiene una profundidad de 5 metros y 30 metros de ancho. Es un lugar hermoso muy visitado todos los días, considerado como un sitio turístico ideal para nadar, mirar peces, variedad de plantas, arboles, guadua y raíces. Permite al visitante escuchar y observar a diversas aves, mariposas y a su alrededor hay un estadero con 2 Kioskos grandes ideal para reuniones y 5 Kioskos pequeños los alquilan para que las personas puedan cocinar, siempre se hacen asados y sancocho de gallina criolla.				
PUNTAJES DE VALORACIÓN				
CALIDAD				PUNTAJE
Sin contaminación del aire (8)				8
Sin contaminación del agua (8)				8
Sin contaminación del visual (10)				10
Estado de conservación (8)				8
Sin contaminación del sonora (10)				10
Diversidad (10)				10
Singularidad (10)				10
Subtotal				64
SIGNIFICADO				
Local (6)	Regional (12)	Nacional (18)	Internacional (30)	6
TOTAL				70
Diligenciado por:		Nasly Nubeyda Naucil		
Fecha:		20 /12/ 2016		

Fuente: Propia

Fuente: Modificado del formato del Ministerio de Comercio Industria y Turismo 2016

Ficha No 3. Valoración de inventario turístico Río Orito.

FORMATO PARA LA VALORACIÓN DE INVENTARIO DEL ATRACTIVO TURISTICO				
SITIOS NATURALES				
1. GENERALIDADES				
1.1 Nombre del atractivo	Río Orito			
1.2 Departamento	Putumayo	1.3 Municipio	Orito	
1.4 Corregimiento, Vereda	Zona Urbana			
1.5 Administrador o Propietario	Alcaldía municipal			
1.6 Dirección / Ubicación	Barrio el Jardín			
1.7 Teléfono / Fax	Despacho: (57) (8) 4292132, Recepción: (57) (8) 4292010			
1.8 Distancia (desde el punto referencial Más Cercano)	Punto Referencial	Minutos	Km	
	Parque central	10	5	
1.9 Tipo de Acceso	Terrestre (x)	Acuático ()	Férreo ()	Aéreo ()
1.10 Indicaciones para el acceso:				
1.11 Tipo de Visitante	Extranjero ()	Nacional (x)	Regional (x)	Local (x)
1.12 Infraestructura del atractivo	Agua (x)	Luz ()	Teléfono ()	Señalética (x)
1.13 Tipo de Ingreso al Atractivo	Libre (x)		Semi-restringido (Previo permiso) ()	
1.14 Época Propicia de Visita al Atractivo	Todo el año (x)	Esporádicamente ()	Fines de Semana ()	Feriados ()
2. CARACTERISTICAS				
2.1 Código Asignado	2.5.5			
2.2 Descripción (Datos sobresalientes de las características del Atractivo)				
<p>Río Orito está ubicado en el Barrio el Jardín, el atractivo es el río con su agua cristalina, tiene una profundidad descendente hasta los 5 metros debajo del puente y 30 metros de ancho, tiene partes de playa, suelen tirarse del puente al río, que tiene 15 metros de altura. Es un lugar hermoso muy visitado todos los días, a cualquier hora del día, es considerado como un sitio turístico, ideal para nadar, ver árboles, palmas, palmeras de coco, guadua y raíces. Este río tiene en una parte más abajo un sector llamado el charco de las garzas, le pusieron ese nombre porque a partir de las 6pm un gran número de garzas llegan a dormir todos los días, permitiendo al visitante escuchar y observar las garzas.</p> <p>Alrededor del río Orito hay tres estaderos, donde pueden los visitantes adquirir bebidas, mecatos y comidas. Los que visitan este atractivo a las orillas del río puedan cocinar, siempre se hacen asados y sancocho de gallina criolla.</p>				
PUNTAJES DE VALORACIÓN				
CALIDAD				PUNTAJE
Sin contaminación del aire (8)				8
Sin contaminación del agua (8)				8
Sin contaminación del visual (10)				10
Estado de conservación (8)				8
Sin contaminación del sonora (10)				10
Diversidad (10)				10
Singularidad (10)				10
Subtotal				64
SIGNIFICADO				
Local (6)	Regional (12)	Nacional (18)	Internacional (30)	6
TOTAL				70
Diligenciado por:		Nasly Nubeyda Naucil		
Fecha:		20 /12/ 2016		






Fuente: Propia

Fuente: Modificado del formato del Ministerio de Comercio Industria y Turismo 2016

Ficha No 4. Valoración de inventario turístico La Parque.

FORMATO PARA LA VALORACIÓN DE INVENTARIO DEL ATRACTIVO TURISTICO				
SITIOS NATURALES				
1. GENERALIDADES				
1.1 Nombre del atractivo	La Parque			
1.2 Departamento	Putumayo	1.3 Municipio	Orito	
1.4 Corregimiento, Vereda	Zona Urbana			
1.5 Administrador o Propietario	Alcaldía municipal			
1.6 Dirección / Ubicación	Barrio el Jardín			
1.7 Teléfono / Fax	Despacho: (57) (8) 4292132, Recepción: (57) (8) 4292010			
1.8 Distancia (desde el punto referencial Más Cercano)	Punto Referencial	Minutos	Km	
	Parque Central	8	3	
1.9 Tipo de Acceso	Terrestre (x)	Acuático ()	Férreo ()	Aéreo ()
1.10 Indicaciones para el acceso:				
1.11 Tipo de Visitante	Extranjero ()	Nacional (x)	Regional (x)	Local (x)
1.12 Infraestructura del atractivo	Agua (x)	Luz ()	Teléfono ()	Señalética ()
1.13 Tipo de Ingreso al Atractivo	Libre (x)		Semi-restringido (Previo permiso) ()	
1.14 Época Propicia de Visita al Atractivo	Todo el año (x)	Esporádicamente ()	Fines de Semana ()	Feriados ()
2. CARACTERISTICAS				
2.1 Código Asignado	2.5.5			
2.2 Descripción (Datos sobresalientes de las características del Atractivo)				
La Parque está ubicado en el Barrio el Jardín a un lado de Ecopetrol, el atractivo, es la unión del rio caldero con el rio Orito, es un lugar magnifico, el rio es inmenso con una profundidad más o menos de 8 metros y 70 metros de ancho, este sitio es visitado por la población para nadar, pescar, grabar videos, hay un vote pequeño el cual permite pasar al otro lado del rio, además de estar rodeado de una selva natural, con variedad de plantas, musgos, arboles gigantes y raíces, permitiendo al visitante observar y escuchar a diversas aves, garzas e iguanas.				
PUNTAJES DE VALORACIÓN				
CALIDAD				PUNTAJE
Sin contaminación del aire (9)				9
Sin contaminación del agua (8)				8
Sin contaminación del visual (10)				10
Estado de conservación (8)				8
Sin contaminación del sonora (10)				10
Diversidad (10)				10
Singularidad (10)				10
Subtotal				65
SIGNIFICADO				
Local (6)	Regional (12)	Nacional (18)	Internacional (30)	6
TOTAL				71
Diligenciado por:		Nasly Nubeyda Naucil		
Fecha:		20 /12/ 2016		

Fuente: Propia

Fuente: Modificado del formato del Ministerio de Comercio Industria y Turismo 2016

Ficha No 5. Valoración de inventario turístico Río Yarumo.



FORMATO PARA LA VALORACIÓN DE INVENTARIO DEL ATRACTIVO TURISTICO				
SITIOS NATURALES				
1. GENERALIDADES				
1.1 Nombre del atractivo	Río Yarumo			
1.2 Departamento	Putumayo	1.3 Municipio	Orito	
1.4 Corregimiento, Vereda	Vereda Bajo Guayabal			
1.5 Administrador o Propietario	Alcaldía municipal			
1.6 Dirección / Ubicación	Vereda Bajo Guayabal			
1.7 Teléfono / Fax	Despacho: (57) (8) 4292132, Recepción: (57) (8) 4292010			
1.8 Distancia (desde el punto referencial Más Cercano)	Punto Referencial	Minutos	Km	
	Institución Educativa Jorge Eliecer Gaitán	5	2	
1.9 Tipo de Acceso	Terrestre (x)	Acuático ()	Férreo ()	Aéreo ()
1.10 Indicaciones para el acceso:				
1.11 Tipo de Visitante	Extranjero ()	Nacional ()	Regional (x)	Local (x)
1.12 Infraestructura del atractivo	Agua (x)	Luz ()	Teléfono ()	Señalética (x)
1.13 Tipo de Ingreso al Atractivo	Libre (x)		Semi-restringido (Previo permiso) ()	
1.14 Época Propicia de Visita al Atractivo	Todo el año (x)	Esporádicamente ()	Fines de Semana ()	Feriados ()
2. CARACTERISTICAS				
2.1 Código Asignado	2.5.5			
2.2 Descripción (Datos sobresalientes de las características del Atractivo)				
Río Yarumo está ubicado en el Vereda Bajo Guayabal, el atractivo es el río con su agua cristalina, tiene una profundidad descendente hasta los 2 metros, tiene partes de playa, suelen cocinar a las orillas del río. Es un lugar hermoso, visitado todos los días, a cualquier hora del día, ideal para nadar, ver peces, admirar su bosque natural con maravillosos árboles, guadua, raíces y a su alrededor se puede observar cultivos de maíz, yuca, plátano y banano.				
PUNTAJES DE VALORACIÓN				
CALIDAD		PUNTAJE		
Sin contaminación del aire (8)		8		
Sin contaminación del agua (8)		8		
Sin contaminación del visual (10)		10		
Estado de conservación (8)		8		
Sin contaminación del sonora (10)		10		
Diversidad (10)		10		
Singularidad (10)		10		
Subtotal		64		
SIGNIFICADO				
Local (6)	Regional (12)	Nacional (18)	Internacional (30)	6
TOTAL		70		
Diligenciado por:		Nasly Nubeyda Naucil		
Fecha:		20 /12/ 2016		

Fuente: Propia

Fuente: Modificado del formato del Ministerio de Comercio Industria y Turismo 2016

Ficha No 6. Valoración de inventario turístico Río Naranjito.

FORMATO PARA LA VALORACIÓN DE INVENTARIO DEL ATRACTIVO TURISTICO				
SITIOS NATURALES				
1. GENERALIDADES				
1.1 Nombre del atractivo	Río Naranjito			
1.2 Departamento	Putumayo	1.3 Municipio	Orito	
1.4 Corregimiento, Vereda	Vereda Naranjito			
1.5 Administrador o Propietario	Alcaldía municipal			
1.6 Dirección / Ubicación	Vereda Naranjito			
1.7 Teléfono / Fax	Despacho: (57) (8) 4292132, Recepción: (57) (8) 4292010			
1.8 Distancia (desde el punto referencial Más Cercano)	Punto Referencial	Minutos	Km	
	Casa de la Cultura	20	10	
1.9 Tipo de Acceso	Terrestre (x)	Acuático ()	Férreo ()	Aéreo ()
1.10 Indicaciones para el acceso:				
1.11 Tipo de Visitante	Extranjero ()	Nacional (x)	Regional (x)	Local (x)
1.12 Infraestructura del atractivo	Agua (x)	Luz ()	Teléfono ()	Señalética (x)
	1.13 Tipo de Ingreso al Atractivo			Semi-restringido (Previo permiso) ()
1.14 Época Propicia de Visita al Atractivo	Todo el año (x)	Esporádicamente ()	Fines de Semana ()	Feriatos ()
2. CARACTERISTICAS				
2.1 Código Asignado	2.5.5			
2.2 Descripción (Datos sobresalientes de las características del Atractivo)				
<p>Río Naranjito está ubicado en la vereda Naranjito el atractivo es el río inmenso, tiene una profundidad descendente hasta los 8 metros y 100 metros de ancho, tiene partes de playa, suelen tirarse del puente al río. Es un lugar hermoso, muy visitado todos los días, a cualquier hora, es considerado como un sitio turístico, ideal para nadar, ver árboles como: matas de plátano, chiro, banano, palmeras de coco, guadua.</p> <p>Al lado del río Naranjito está el estadero llamado Centro Turístico Naranjito, donde los visitantes pueden adquirir bebidas, mecatos, puede pasear en vote y en moto acuática, además cuenta con 11 kioscos pequeños con fogón de leña que se alquilan. Los que visitan este atractivo a las orillas del río puedan cocinar, siempre se hacen asados y sancocho de gallina criolla.</p>				
PUNTAJES DE VALORACIÓN				
CALIDAD				PUNTAJE
Sin contaminación del aire (8)				8
Sin contaminación del agua (8)				8
Sin contaminación del visual (10)				10
Estado de conservación (8)				8
Sin contaminación del sonora (10)				10
Diversidad (10)				10
Singularidad (10)				10
Subtotal				64
SIGNIFICADO				
Local (6)	Regional (12)	Nacional (18)	Internacional (30)	6
TOTAL				70
Diligenciado por:		Nasly Nubeyda Naucil		
Fecha:		20 /12/ 2016		






Fuente: Propia

Fuente: Modificado del formato del Ministerio de Comercio Industria y Turismo 2016

Ficha No 7. Valoración de inventario turístico Río Orito.

FORMATO PARA LA VALORACIÓN DE INVENTARIO DEL ATRACTIVO TURISTICO				
SITIOS NATURALES				
1. GENERALIDADES				
1.1 Nombre del atractivo	Río 70			
1.2 Departamento	Putumayo	1.3 Municipio	Orito	
1.4 Corregimiento, Vereda	Sector campo mula, por el pozo petrolero 70			
1.5 Administrador o Propietario	Alcaldía municipal			
1.6 Dirección / Ubicación	Sector campo mula, por el pozo petrolero 70			
1.7 Teléfono / Fax	Despacho: (57) (8) 4292132, Recepción: (57) (8) 4292010			
1.8 Distancia (desde el punto referencial Más Cercano)	Punto Referencial	Minutos	Km	
	Casa de la Cultura	15	7	
1.9 Tipo de Acceso	Terrestre (x)	Acuático ()	Férreo ()	Aéreo ()
1.10 Indicaciones para el acceso:				
1.11 Tipo de Visitante	Extranjero ()	Nacional (x)	Regional (x)	Local (x)
1.12 Infraestructura del atractivo	Agua (x)	Luz ()	Teléfono ()	Señalética (x)
1.13 Tipo de Ingreso al Atractivo	Libre (x)		Semi-restringido (Previo permiso) ()	
1.14 Época Propicia de Visita al Atractivo	Todo el año (x)	Esporádicamente ()	Fines de Semana ()	Feriados ()
2. CARACTERÍSTICAS				
2.1 Código Asignado	2.5.5			
2.2 Descripción (Datos sobresalientes de las características del Atractivo)				
<p>Río 70 está ubicado en el Sector campo mula, por el pozo petrolero 70, el atractivo es el río con su paisaje natural, tiene una profundidad descendente hasta los 5 metros y 30 metros de ancho, tiene partes de playa. Es un lugar hermoso muy visitado, a cualquier hora del día, es considerado como un sitio turístico, ideal para nadar, ver árboles, palmeras y raíces. Este río tiene en una parte más arriba llamado piedra del ataúd, le pusieron ese nombre por mitos cuentos que relatan sobre este lugar.</p> <p>Al lado del río 70 hay un estadero, donde pueden los visitantes adquirir bebidas, jugar en sus canchas y alquilar casetas de fogón para realizar sus asados. Los visitantes también puedan cocinar a las orillas del río, siempre se hacen asados y sancocho de gallina criolla.</p>				
PUNTAJES DE VALORACIÓN				
CALIDAD				PUNTAJE
Sin contaminación del aire (8)				8
Sin contaminación del agua (8)				8
Sin contaminación del visual (10)				10
Estado de conservación (8)				8
Sin contaminación del sonora (10)				10
Diversidad (10)				10
Singularidad (10)				10
Subtotal				64
SIGNIFICADO				
Local (6)	Regional (12)	Nacional (18)	Internacional (30)	6
TOTAL				70
Diligenciado por:		Nasly Nubeyda Naucil		
Fecha:		20 /12/ 2016		

Fuente: Propia

Fuente: Modificado del formato del Ministerio de Comercio Industria y Turismo 2016

Ficha No 8. Valoración de inventario turístico Cascada Silvania.

FORMATO PARA LA VALORACIÓN DE INVENTARIO DEL ATRACTIVO TURISTICO				
SITIOS NATURALES				
1. GENERALIDADES				
1.1 Nombre del atractivo	Cascada Silvania			
1.2 Departamento	Putumayo	1.3 Municipio	Orito	
1.4 Corregimiento, Vereda	Zona Rural			
1.5 Administrador o Propietario	Alcaldía municipal			
1.6 Dirección / Ubicación	Inspección de Siberia			
1.7 Teléfono / Fax	Despacho: (57) (8) 4292132, Recepción: (57) (8) 4292010			
1.8 Distancia (desde el punto referencial Más Cercano)	Punto Referencial	Minutos	Km	
	Parque Central	25	12	
1.9 Tipo de Acceso	Terrestre (x)	Acuático ()	Férreo ()	Aéreo ()
1.10 Indicaciones para el acceso:				
1.11 Tipo de Visitante	Extranjero ()	Nacional (x)	Regional (x)	Local (x)
1.12 Infraestructura del atractivo	Agua (x)	Luz ()	Teléfono ()	Señalética ()
1.13 Tipo de Ingreso al Atractivo	Libre (x)		Semi-restringido (Previo permiso) ()	
1.14 Época Propicia de Visita al Atractivo	Todo el año (x)	Esporádicamente ()	Fines de Semana ()	Feridos ()
2. CARACTERISTICAS				
2.1 Código Asignado	2.5.1			
2.2 Descripción (Datos sobresalientes de las características del Atractivo)				
Cascada Silvania se encuentra ubicado a unos doce kilómetros de la vía entre Orito y la Inspección de Siberia, el principal atractivo turístico es el recurso natural la cascada, que tiene una altura de 15 metros y 10 metros de profundidad, en esta cascada podemos nadar, practicar torrentismo y rapel, pero aún no se ha implementado este servicio, por falta de personal capacitado. Es un lugar magnifico, rodeado de una selva natural, con variedad de plantas, musgos, arboles gigantes y raíces, permitiendo al visitante observar y escuchar a diversas aves, ideal para quienes admiran la belleza natural, en el trascurso del camino a la cascada hay sendero ecológico.				
PUNTAJES DE VALORACIÓN				
CALIDAD				PUNTAJE
Sin contaminación del aire (9)				9
Sin contaminación del agua (8)				9
Sin contaminación del visual (10)				10
Estado de conservación (8)				10
Sin contaminación del sonora (10)				10
Diversidad (10)				10
Singularidad (10)				10
Subtotal				68
SIGNIFICADO				
Local (6)	Regional (12)	Nacional (18)	Internacional (30)	6
TOTAL				74
Diligenciado por:		Nasly Nubeyda Naucil Mojomboy		
Fecha:	20 /12/ 2016			

Fuente: Propia

Fuente: Modificado del formato del Ministerio de Comercio Industria y Turismo 2016

Anexo 5. Patrimonio cultural material inmueble

Ficha No 9. Valoración de inventario turístico Templo y casa parroquial Santísima Trinidad

FORMATO PARA LA VALORACIÓN DE INVENTARIO DEL ATRACTIVO TURISTICO				
PATRIMONIO CULTURAL - PATRIMONIO MATERIAL INMUEBLE				
1. GENERALIDADES				
1.1 Nombre del atractivo	Templo y casa parroquial Santísima Trinidad			
1.2 Departamento	Putumayo	1.3 Municipio	Orito	
1.4 Corregimiento, Vereda	Casco urbano			
1.5 Administrador o Propietario	Presbítero Jairo Montes			
1.6 Dirección / Ubicación	Barrio Marco Fidel Suárez			
1.7 Teléfono / Fax				
1.8 Distancia (desde el punto referencial Más Cercano)	Punto Referencial	Minutos	Km	
	Alcaldía Municipal de Orito	1	0	
1.9 Tipo de Acceso	Terrestre (x)	Acuático ()	Férreo ()	Aéreo ()
1.10 Indicaciones para el acceso:				
1.11 Tipo de Visitante	Extranjero ()	Nacional ()	Regional ()	Local (x)
1.12 Infraestructura del atractivo	Agua (x)	Luz (x)	Teléfono (x)	Señalética ()
1.13 Tipo de Ingreso al Atractivo	Libre (x)		Sami-restringido (Previo permiso) ()	
1.14 Época Propicia de Visita al Atractivo	Todo el año (x)	Esporádicamente ()	Fines de Semana ()	Feriados ()
2. CARACTERISTICAS				
2.1 Código Asignado	1.1.3.2			
2.2 Descripción (Datos sobresalientes de las características del Atractivo)	<p>La Iglesia presta un servicio comunitario a la población rural y urbana, cautivando y motivando a las personas, manifestando el amor a Dios y a la virgen María. El templo es el lugar donde muchos agradecen a Dios por las bendiciones.</p> <p>Quien está a cargo de la iglesia es el Presbítero Jairo Montes, comprometido con la fe y con la comunidad Oritense. La iglesia Santísima Trinidad es un lugar donde se realizan diferentes actividades con la comunidad, además de la celebración de bautizos, primera comuniones, confirmaciones y matrimonios</p>			
PUNTAJES DE VALORACIÓN				
CALIDAD		PUNTAJE		
Estado de conservación (21)		18		
Constitución del Bien (21)		21		
Representatividad (28)		28		
Subtotal		67		
SIGNIFICADO				
Local (6)	Regional (12)	Nacional (18)	Internacional (30)	6
TOTAL		73		
Diligenciado por:	Nasly Nubeyda Naucil Mojomboy			
Fecha:	20 /12/ 2016			

Fuente: Propia

Fuente: Modificado del formato del Ministerio de Comercio Industria y Turismo 2016

Ficha No 10. Valoración de inventario turístico Iglesia San Martin de Porres

FORMATO PARA LA VALORACIÓN DE INVENTARIO DEL ATRACTIVO TURISTICO				
PATRIMONIO CULTURAL - PATRIMONIO MATERIAL INMUEBLE				
1. GENERALIDADES				
1.1 Nombre del atractivo	Iglesia San Martin de Porres			
1.2 Departamento	Putumayo	1.3 Municipio	Orito	
1.4 Corregimiento, Vereda	Casco urbano			
1.5 Administrador o Propietario	Presbítero Albeiro Andrade			
1.6 Dirección / Ubicación	Barrio San Martin			
1.7 Teléfono / Fax				
1.8 Distancia (desde el punto referencial Más Cercano)	Punto Referencial	Minutos	Km	
	ESE Hospital Orito	3	1	
1.9 Tipo de Acceso	Terrestre (x)	Acuático ()	Férreo ()	Aéreo ()
1.10 Indicaciones para el acceso:				
1.11 Tipo de Visitante	Extranjero ()	Nacional ()	Regional ()	Local (x)
1.12 Infraestructura del atractivo	Agua (x)	Luz (x)	Teléfono (x)	Señalética ()
1.13 Tipo de Ingreso al Atractivo	Libre (x)		Sami-restringido (Previo permiso) ()	
1.14 Época Propicia de Visita al Atractivo	Todo el año (x)	Esporádicamente ()	Fines de Semana ()	Feriados ()
2. CARACTERISTICAS				
2.1 Código Asignado	1.1.3.2			
2.2 Descripción (Datos sobresalientes de las características del Atractivo)				
La Iglesia presta un servicio comunitario a la población rural y urbana, cautivando y motivando a las personas, manifestando el amor a Dios y a la virgen María. El templo es un lugar donde muchos agradecen a Dios por las bendiciones.				
Quien está a cargo de la iglesia es el Presbítero Albeiro Andrade, comprometido con la fe y con la comunidad Oritense. La iglesia Santísima Trinidad es un lugar donde se realizan diferentes actividades con la comunidad, además de la celebración de bautizos, primera comuniones, confirmaciones y matrimonios.				
PUNTAJES DE VALORACIÓN				
CALIDAD		PUNTAJE		
Estado de conservación (21)		18		
Constitución del Bien (21)		21		
Representatividad (28)		25		
Subtotal		64		
SIGNIFICADO				
Local (6)	Regional (12)	Nacional (18)	Internacional (30)	6
TOTAL		70		
Diligenciado por:		Nasly Nubeyda Naucil Mojomboy		
Fecha:		20 /12/ 2016		

Fuente: Propia

Fuente: Modificado del formato del Ministerio de Comercio Industria y Turismo 2016

Ficha No 11. Valoración de inventario turístico Parque central y estatua que representa la paz

FORMATO PARA LA VALORACIÓN DE INVENTARIO DEL ATRACTIVO TURISTICO				
PATRIMONIO CULTURAL - PATRIMONIO MATERIAL INMUEBLE				
1. GENERALIDADES				
1.1 Nombre del atractivo	Parque central y estatua que representa la paz			
1.2 Departamento	Putumayo	1.3 Municipio	Orito	
1.4 Corregimiento, Vereda	Casco urbano			
1.5 Administrador o Propietario	Alcaldía Municipal de Orito			
1.6 Dirección / Ubicación	Barrio San Carlos			
1.7 Teléfono / Fax				
1.8 Distancia (desde el punto referencial Más Cercano)	Punto Referencial	Minutos		Km
	Plaza de Mercado	2		0
1.9 Tipo de Acceso	Terrestre (x)	Acuático ()	Férreo ()	Aéreo ()
1.10 Indicaciones para el acceso:				
1.11 Tipo de Visitante	Extranjero ()	Nacional ()	Regional (x)	Local (x)
1.12 Infraestructura del atractivo	Agua ()	Luz (x)	Teléfono ()	Señalética ()
1.13 Tipo de Ingreso al Atractivo	Libre (x)		Sami-restringido (Previo permiso) ()	
1.14 Época Propicia de Visita al Atractivo	Todo el año (x)	Esporádicamente ()	Fines de Semana ()	Feridos ()
2. CARACTERISTICAS				
2.1 Código Asignado	1.2.2			
2.2 Descripción (Datos sobresalientes de las características del Atractivo)				
El parque es un lugar de gran utilidad para la población, presta un servicio público para la realización de actividades deportivas, eventos y fiestas, con una infraestructura apta para un gran número de personas.				
El parque cuenta con una tarima, una escultura de manos entrelazadas que representa la paz, tiene una fuente, bancas, algunas figuras de animales como la tortuga, el agila, un tucán, una danta; este parque está rodeado de hermosas palmeras, donde se puede escuchar el maravilloso sonido de las aves, además de la brisa por estar rodeado de árboles. Alrededor del parque puedes encontrar comidas rápidas como empanadas, papas rellenas, salchipapas con ají; bebidas como avena, café, gaseosa, jugos fríos, salpicón, raspados, paletas, helados, porción de fruta; sandia, mango viche, mecatos y minutos, también pueden encontrar fácilmente transporte público como las busetas y taxi. Este sitio es muy reconocido, de gran valor para la población Oritense, porque es un lugar que brinda sano esparcimiento, recreación para los niños, las personas en horas de la tarde-noche toman un descanso y contemplan la maravillosa vista de los atardeceres, un sitio donde se confluye historia, anécdotas, y momentos que quedan en el recuerdo de muchas personas.				
PUNTAJES DE VALORACIÓN				
CALIDAD		PUNTAJE		
Estado de conservación (21)		15		
Constitución del Bien (21)		21		
Representatividad (28)		28		
Subtotal		64		
SIGNIFICADO				
Local (6)	Regional (12)	Nacional (18)	Internacional (30)	6
TOTAL		70		
Diligenciado por:		Nasly Nubeyda Naucil Mojomboy		
Fecha:		20 /12/ 2016		

Fuente: Propia

Fuente: Modificado del formato del Ministerio de Comercio Industria y Turismo 2016

Ficha No 12. Valoración de inventario turístico Casa de la Cultura y Biblioteca Municipal

FORMATO PARA LA VALORACIÓN DE INVENTARIO DEL ATRACTIVO TURISTICO				
PATRIMONIO CULTURAL - PATRIMONIO MATERIAL INMUEBLE				
1. GENERALIDADES				
1.1 Nombre del atractivo	Casa de la Cultura y Biblioteca Municipal			
1.2 Departamento	Putumayo	1.3 Municipio	Orito	
1.4 Corregimiento, Vereda	Casco urbano			
1.5 Administrador o Propietario	Secretaria de Educación			
1.6 Dirección / Ubicación	Barrio Chapinero			
1.7 Teléfono / Fax				
1.8 Distancia (desde el punto referencial Más Cercano)	Punto Referencial	Minutos	Km	
	Alcaldía Municipal de Orito	2	0	
1.9 Tipo de Acceso	Terrestre (x)	Acuático ()	Férreo ()	Aéreo ()
1.10 Indicaciones para el acceso:				
1.11 Tipo de Visitante	Extranjero ()	Nacional ()	Regional ()	Local (x)
1.12 Infraestructura del atractivo	Agua (x)	Luz (x)	Teléfono (x)	Señalética ()
1.13 Tipo de Ingreso al Atractivo	Libre (x)		Sami-restringido (Previo permiso) ()	
1.14 Época Propicia de Visita al Atractivo	Todo el año (x)	Esporádicamente ()	Fines de Semana ()	Feridos ()
2. CARACTERISTICAS				
2.1 Código Asignado	1.1.4.4			
2.2 Descripción (Datos sobresalientes de las características del Atractivo)				
<p>Cuenta con elementos esenciales como computadores portátiles, wifi para el servicio de los niños, jóvenes y adultos, con fortalecimiento intelectual y cultural. La biblioteca contribuye a la comunidad con espacios para los jóvenes, para ensayos de música, educación y clases del Sena. Los libros apoyan a los niños y jóvenes a la lectura, escritura, investigación, consulta, aprendizaje, recreación, disfrute, contribuyendo al desarrollo, superación de los estudiantes y comunidad en general.</p> <p>La casa de la cultura y la biblioteca del Municipio de Orito están a cargo de la secretaria de educación, quienes con esfuerzo y dedicación han logrado las metas planteadas, brindando lo mejor a la comunidad Oritense.</p>				
PUNTAJES DE VALORACIÓN				
CALIDAD		PUNTAJE		
Estado de conservación (21)		15		
Constitución del Bien (21)		21		
Representatividad (28)		28		
Subtotal		64		
SIGNIFICADO				
Local (6)	Regional (12)	Nacional (18)	Internacional (30)	6
TOTAL		70		
Diligenciado por:		Nasly Nubeyda Naucil Mojomboy		
Fecha:		20 /12/ 2016		

Fuente: Propia

Fuente: Modificado del formato del Ministerio de Comercio Industria y Turismo 2016

Ficha No 13. Valoración de inventario turístico Estadio Municipal

FORMATO PARA LA VALORACIÓN DE INVENTARIO DEL ATRACTIVO TURISTICO				
PATRIMONIO CULTURAL - PATRIMONIO MATERIAL INMUEBLE				
1. GENERALIDADES				
1.1 Nombre del atractivo	Estadio Municipal			
1.2 Departamento	Putumayo	1.3 Municipio	Orito	
1.4 Corregimiento, Vereda	Casco urbano			
1.5 Administrador o Propietario	Alcaldía Municipal de Orito			
1.6 Dirección / Ubicación	Barrio La Unión			
1.7 Teléfono / Fax				
1.8 Distancia (desde el punto referencial Más Cercano)	Punto Referencial	Minutos		Km
	Coliseo Municipal	2		0
1.9 Tipo de Acceso	Terrestre (x)	Acuático ()	Férreo ()	Aéreo ()
1.10 Indicaciones para el acceso:				
1.11 Tipo de Visitante	Extranjero ()	Nacional ()	Regional (x)	Local (x)
1.12 Infraestructura del atractivo	Agua ()	Luz (x)	Teléfono (x)	Señalética ()
1.13 Tipo de Ingreso al Atractivo	Libre ()		Sami-restringido (Previo permiso) (x)	
1.14 Época Propicia de Visita al Atractivo	Todo el año (x)	Esporádicamente ()	Fines de Semana ()	Feridos ()
2. CARACTERISTICAS				
2.1 Código Asignado	1.1.4.5			
2.2 Descripción (Datos sobresalientes de las características del Atractivo)				
<p>Es un escenario deportivo, administrado por la Alcaldía Municipal de Orito, presta el servicio a toda la población, para el aprovechamiento del tiempo libre, el estadio municipal se ha convertido en un eje estratégico para reunir a la familia, amigos, compañeros y demás espectadores, en la participación de eventos deportivos a nivel local, departamental y nacional.</p> <p>El estadio se encuentra ubicado cerca del Coliseo Municipal, cuenta con 3 bloques de gradas con cobertura más o menos para 300 personas, permitiendo reunir a centenares de partícipes, donde realizan muchos partidos diarios, partidos interbarrios, partidos municipales, a cualquier hora del día, permitiendo que se comparta culturalmente el futbol y que se disfrute del espectáculo del deporte.</p>				
PUNTAJES DE VALORACIÓN				
CALIDAD		PUNTAJE		
Estado de conservación (21)		18		
Constitución del Bien (21)		21		
Representatividad (28)		28		
Subtotal		67		
SIGNIFICADO				
Local (6)	Regional (12)	Nacional (18)	Internacional (30)	6
TOTAL		73		
Diligenciado por:		Nasly Nubeyda Naucil Mojomboy		
Fecha:		20 /12/ 2016		

Fuente: Propia

Fuente: Modificado del formato del Ministerio de Comercio Industria y Turismo 2016

Ficha No 14. Valoración de inventario turístico Plaza de Mercado

FORMATO PARA LA VALORACIÓN DE INVENTARIO DEL ATRACTIVO TURISTICO				
PATRIMONIO CULTURAL - PATRIMONIO MATERIAL INMUEBLE				
1. GENERALIDADES				
1.1 Nombre del atractivo	Plaza de Mercado			
1.2 Departamento	Putumayo	1.3 Municipio	Orito	
1.4 Corregimiento, Vereda	Casco urbano			
1.5 Administrador o Propietario	Alcaldía Municipal de Orito			
1.6 Dirección / Ubicación	Barrio La Unión			
1.7 Teléfono / Fax				
1.8 Distancia (desde el punto referencial Más Cercano)	Punto Referencial	Minutos	Km	
	Terminal de Transporte	1	0	
1.9 Tipo de Acceso	Terrestre (x)	Acuático ()	Férreo ()	Aéreo ()
1.10 Indicaciones para el acceso:				
1.11 Tipo de Visitante	Extranjero ()	Nacional ()	Regional ()	Local (x)
1.12 Infraestructura del atractivo	Agua (x)	Luz (x)	Teléfono ()	Señalética ()
1.13 Tipo de Ingreso al Atractivo	Libre (x)		Sami-restringido (Previo permiso) ()	
1.14 Época Propicia de Visita al Atractivo	Todo el año (x)	Esporádicamente ()	Fines de Semana ()	Feriados ()
2. CARACTERISTICAS				
2.1 Código Asignado	1.1.4.8			
2.2 Descripción (Datos sobresalientes de las características del Atractivo)				
Llamada Galería es un lugar donde puedes encontrar variedad de productos, cuenta con varios puestos de venta como de frutas, verduras, granos, plantas medicinales, carnes, pollos, pescado, comidas y productos desechables. Va a estar atendido por personas amables, que prestan un buen servicio.				
PUNTAJES DE VALORACIÓN				
CALIDAD		PUNTAJE		
Estado de conservación (21)		12		
Constitución del Bien (21)		18		
Representatividad (28)		28		
Subtotal		58		
SIGNIFICADO				
Local (6)	Regional (12)	Nacional (18)	Internacional (30)	6
TOTAL		64		
Diligenciado por:		Nasly Nubeyda Naucil Mojomboy		
Fecha:		20 /12/ 2016		

Fuente: Propia

Fuente: Modificado del formato del Ministerio de Comercio Industria y Turismo 2016

Ficha 15. Valoración de inventario turístico Institución Educativa Gabriela Mistral

FORMATO PARA LA VALORACIÓN DE INVENTARIO DEL ATRACTIVO TURISTICO				
PATRIMONIO CULTURAL - PATRIMONIO MATERIAL INMUEBLE				
1. GENERALIDADES				
1.1 Nombre del atractivo	Institución Educativa Gabriela Mistral			
1.2 Departamento	Putumayo	1.3 Municipio	Orito	
1.4 Corregimiento, Vereda	Casco urbano			
1.5 Administrador o Propietario	Especialista Aracely Benavides Rectora			
1.6 Dirección / Ubicación	Barrio Marco Fidel Suárez			
1.7 Teléfono / Fax				
1.8 Distancia (desde el punto referencial Más Cercano)	Punto Referencial	Minutos	Km	
	Templo y casa parroquial Santísima Trinidad	2	0	
1.9 Tipo de Acceso	Terrestre (x)	Acuático ()	Férreo ()	Aéreo ()
1.10 Indicaciones para el acceso:				
1.11 Tipo de Visitante	Extranjero ()	Nacional ()	Regional ()	Local (x)
1.12 Infraestructura del atractivo	Agua (x)	Luz (x)	Teléfono (x)	Señalética ()
1.13 Tipo de Ingreso al Atractivo	Libre ()		Sami-restringido (Previo permiso) (x)	
1.14 Época Propicia de Visita al Atractivo	Todo el año (x)	Esporádicamente ()	Fines de Semana ()	Feridos ()
2. CARACTERISTICAS				
2.1 Código Asignado	1.1.4.2			
2.2 Descripción (Datos sobresalientes de las características del Atractivo)				
<p>Esta Institución presta el servicio de educación básica primaria y secundaria a la comunidad del Municipio de Orito. Reconocida por la prestigiosa labor, fortaleciendo a los niños y jóvenes, brindándole lo mejor en educación.</p> <p>La Institución Educativa Gabriela Mistral se encuentra a cargo de la Rectora Especialista Aracely Benavides y el cuerpo de docentes quienes están comprometidos con la enseñanza, creando oportunidades para la juventud, de igual manera implica a toda la comunidad del municipio ya que los fines de semana en estas instalaciones se pueden formar en carreras profesionales a distancia los jóvenes y adultos mediante un convenio con universidades privadas.</p>				
PUNTAJES DE VALORACIÓN				
CALIDAD				PUNTAJE
Estado de conservación (21)				18
Constitución del Bien (21)				21
Representatividad (28)				28
Subtotal				67
SIGNIFICADO				
Local (6)	Regional (12)	Nacional (18)	Internacional (30)	6
TOTAL				73
Diligenciado por:		Nasly Nubeyda Naucil Mojomboy		
Fecha:		20 /12/ 2016		

Fuente: Propia

Fuente: Modificado del formato del Ministerio de Comercio Industria y Turismo 2016

Ficha 16. Valoración de inventario turístico Institución Educativa San José de Orito

FORMATO PARA LA VALORACIÓN DE INVENTARIO DEL ATRACTIVO TURISTICO				
PATRIMONIO CULTURAL - PATRIMONIO MATERIAL INMUEBLE				
1. GENERALIDADES				
1.1 Nombre del atractivo	Institución Educativa San José de Orito			
1.2 Departamento	Putumayo	1.3 Municipio	Orito	
1.4 Corregimiento, Vereda	Casco urbano			
1.5 Administrador o Propietario				
1.6 Dirección / Ubicación	Barrio El Vergel			
1.7 Teléfono / Fax				
1.8 Distancia (desde el punto referencial Más Cercano)	Punto Referencial	Minutos	Km	
	Parque Biosaludable	5	2	
1.9 Tipo de Acceso	Terrestre (x)	Acuático ()	Férreo ()	Aéreo ()
1.10 Indicaciones para el acceso:				
1.11 Tipo de Visitante	Extranjero ()	Nacional ()	Regional ()	Local (x)
1.12 Infraestructura del atractivo	Agua (x)	Luz (x)	Teléfono (x)	Señalética ()
1.13 Tipo de Ingreso al Atractivo	Libre ()		Sami-restringido (Previo permiso) (x)	
1.14 Época Propicia de Visita al Atractivo	Todo el año (x)	Esporádicamente ()	Fines de Semana ()	Feriados ()
2. CARACTERISTICAS				
2.1 Código Asignado	1.1.4.2			
2.2 Descripción (Datos sobresalientes de las características del Atractivo)				
Es reconocida por su valerosa historia en educación, con un arduo esfuerzo y compromiso comunitario, el colegio San José ha brindado lo mejor a la población del Municipio Oritense tanto del área urbana como rural.				
A través de su trascendencia histórica y servicial el colegio ha creado oportunidades para la juventud, formando bachilleres académico y comercial en 3 jornadas de lunes a viernes mañana – tarde y los sábados forman adultos que no han podido culminar sus estudios y por ende trabajan, es un bachillerato acelerado dando esta oportunidad a la comunidad. En las noches en estas instalaciones mediante un convenio con el Sena forman a los jóvenes y adultos con cursos cortos, técnicos y tecnólogos una gran oportunidad para la población Oritense.				
PUNTAJES DE VALORACIÓN				
CALIDAD		PUNTAJE		
Estado de conservación (21)		18		
Constitución del Bien (21)		21		
Representatividad (28)		28		
Subtotal		67		
SIGNIFICADO				
Local (6)	Regional (12)	Nacional (18)	Internacional (30)	6
TOTAL		73		
Diligenciado por:		Nasly Nubeyda Naucil Mojombay		
Fecha:		20 /12/ 2016		

Fuente: Propia

Fuente: Modificado del formato del Ministerio de Comercio Industria y Turismo 2016

Ficha 17. Valoración de inventario turístico Institución Educativa Jorge Eliecer Gaitán

FORMATO PARA LA VALORACIÓN DE INVENTARIO DEL ATRACTIVO TURISTICO				
PATRIMONIO CULTURAL - PATRIMONIO MATERIAL INMUEBLE				
1. GENERALIDADES				
1.1 Nombre del atractivo	Institución Educativa Jorge Eliecer Gaitán			
1.2 Departamento	Putumayo	1.3 Municipio	Orito	
1.4 Corregimiento, Vereda	Casco urbano			
1.5 Administrador o Propietario	Especialista Doris Constanza Cortes Rectora			
1.6 Dirección / Ubicación	Barrio las Palmas			
1.7 Teléfono / Fax				
1.8 Distancia (desde el punto referencial Más Cercano)	Punto Referencial	Minutos	Km	
	Parque Biosaludable	2	0	
1.9 Tipo de Acceso	Terrestre (x)	Acuático ()	Férreo ()	Aéreo ()
1.10 Indicaciones para el acceso:				
1.11 Tipo de Visitante	Extranjero ()	Nacional ()	Regional ()	Local (x)
1.12 Infraestructura del atractivo	Agua (x)	Luz (x)	Teléfono (x)	Señalética ()
1.13 Tipo de Ingreso al Atractivo	Libre ()		Sami-restringido (Previo permiso) (x)	
1.14 Época Propicia de Visita al Atractivo	Todo el año (x)	Esporádicamente ()	Fines de Semana ()	Feriados ()
2. CARACTERISTICAS				
2.1 Código Asignado	1.1.4.2			
2.2 Descripción (Datos sobresalientes de las características del Atractivo)				
<p>Esta Institución presta el servicio de educación básica primaria y secundaria a la comunidad del Municipio de Orito. Reconocida por la prestigiosa labor desde su trayectoria, fortaleciendo a los niños y jóvenes brindándole lo mejor en educación.</p> <p>La Institución Educativa se encuentra a cargo de la Rectora Especialista Doris Constanza Cortes y el cuerpo de docentes quienes están comprometidos con la enseñanza, creando oportunidades para la juventud.</p>				
PUNTAJES DE VALORACIÓN				
CALIDAD		PUNTAJE		
Estado de conservación (21)		17		
Constitución del Bien (21)		21		
Representatividad (28)		28		
Subtotal		66		
SIGNIFICADO				
Local (6)	Regional (12)	Nacional (18)	Internacional (30)	6
TOTAL		72		
Diligenciado por:		Nasly Nubeyda Naucil Mojomboy		
Fecha:		20 /12/ 2016		




Fuente: Propia

Fuente: Modificado del formato del Ministerio de Comercio Industria y Turismo 2016

Ficha 18. Valoración de inventario turístico Parque Biosaludable

FORMATO PARA LA VALORACIÓN DE INVENTARIO DEL ATRACTIVO TURISTICO				
PATRIMONIO CULTURAL - PATRIMONIO MATERIAL INMUEBLE				
1. GENERALIDADES				
1.1 Nombre del atractivo	Parque Biosaludable			
1.2 Departamento	Putumayo	1.3 Municipio	Orito	
1.4 Corregimiento, Vereda	Casco urbano			
1.5 Administrador o Propietario	Alcaldía Municipal de Orito			
1.6 Dirección / Ubicación	Barrio las Palmas			
1.7 Teléfono / Fax				
1.8 Distancia (desde el punto referencial Más Cercano)	Punto Referencial	Minutos	Km	
	Institución Educativa Jorge Eliecer Gaitán	2	0	
1.9 Tipo de Acceso	Terrestre (x)	Acuático ()	Férreo ()	Aéreo ()
1.10 Indicaciones para el acceso:				
1.11 Tipo de Visitante	Extranjero ()	Nacional ()	Regional ()	Local (x)
1.12 Infraestructura del atractivo	Agua ()	Luz ()	Teléfono ()	Señalética ()
1.13 Tipo de Ingreso al Atractivo	Libre (x)		Sami-restringido (Previo permiso) ()	
1.14 Época Propicia de Visita al Atractivo	Todo el año (x)	Esporádicamente ()	Fines de Semana ()	Feridos ()
2. CARACTERISTICAS				
2.1 Código Asignado	1.1.4.5			
2.2 Descripción (Datos sobresalientes de las características del Atractivo)				
El parque Biosaludable es un lugar de gran utilidad para la población, presta un servicio público para la realización de actividades deportivas, con una infraestructura apta para el ejercicio.				
El parque está rodeado de hermosos árboles, que deja sentir su brisa. Alrededor del parque puedes encontrar casetas o quioscos de comidas rápidas como empanadas, papas rellenas, salchipapas; bebidas como avena, café, gaseosa, jugos fríos, helados, porción de fruta; mecatos y minutos, también pueden encontrar fácilmente transporte público como las busetas y taxi. Este sitio es reconocido, de gran valor para la población Oritense, ya que es un lugar que brinda sano esparcimiento, recreación para los niños, las personas en horas de la tarde-noche toman un descanso y contemplan la maravillosa vista de los atardeceres.				
PUNTAJES DE VALORACIÓN				
CALIDAD		PUNTAJE		
Estado de conservación (21)		17		
Constitución del Bien (21)		20		
Representatividad (28)		28		
Subtotal		65		
SIGNIFICADO				
Local (6)	Regional (12)	Nacional (18)	Internacional (30)	6
TOTAL		71		
Diligenciado por:		Nasly Nubeyda Naucil Mojomboy		
Fecha:		20 /12/ 2016		



Fuente: Propia

Fuente: Modificado del formato del Ministerio de Comercio Industria y Turismo 2016

Ficha No 19. Valoración de inventario turístico Club 31 de Marzo

FORMATO PARA LA VALORACIÓN DE INVENTARIO DEL ATRACTIVO TURISTICO				
PATRIMONIO CULTURAL - PATRIMONIO MATERIAL INMUEBLE				
1. GENERALIDADES				
1.1 Nombre del atractivo	Club 31 de Marzo			
1.2 Departamento	Putumayo	1.3 Municipio	Orito	
1.4 Corregimiento, Vereda	Casco urbano			
1.5 Administrador o Propietario				
1.6 Dirección / Ubicación	Barrio Porvenir			
1.7 Teléfono / Fax				
1.8 Distancia (desde el punto referencial Más Cercano)	Punto Referencial	Minutos	Km	
	Institución Educativa Jorge Eliecer Gaitán	5	2	
1.9 Tipo de Acceso	Terrestre (x)	Acuático ()	Férreo ()	Aéreo ()
1.10 Indicaciones para el acceso:				
1.11 Tipo de Visitante	Extranjero ()	Nacional ()	Regional (x)	Local (x)
1.12 Infraestructura del atractivo	Agua (x)	Luz (x)	Teléfono (x)	Señalética ()
1.13 Tipo de Ingreso al Atractivo	Libre ()		Sami-restringido (Previo permiso) (x)	
1.14 Época Propicia de Visita al Atractivo	Todo el año (x)	Esporádicamente ()	Fines de Semana ()	Feriados ()
2. CARACTERISTICAS				
2.1 Código Asignado	1.1.4.5			
2.2 Descripción (Datos sobresalientes de las características del Atractivo)				
<p>El establecimiento cuenta con tres piscinas; una para niños, otra para adultos y una con tobogán, para el ingreso tiene un horario de lunes a domingo de 10 am a 7 pm, con un costo de entrada de \$2.000 mil pesos por persona, el establecimiento cuenta con duchas, baños, kioscos pequeños, un pequeño parque con juegos recreativos, arboles de pomorroso, palmeras de coco y una cancha para disfrutar del sano esparcimiento. Además cuenta con diferentes canchas deportivas: dos canchas sintéticas una con buena iluminación, una de básquet, una de voleibol, seis de tejo, chanchas de sapo y cuatro mesas de billar, tiene convenio con los colegios, escuelas, empresas que demandan de este servicio, para la realización de actividades deportivas. Cabe resaltar que este Club cuenta con un salón de eventos que es alquilado para eventos especiales como: reuniones, celebración de fiestas de 15 años y matrimonios.</p>				
PUNTAJES DE VALORACIÓN				
CALIDAD		PUNTAJE		
Estado de conservación (21)		18		
Constitución del Bien (21)		21		
Representatividad (28)		28		
Subtotal		67		
SIGNIFICADO				
Local (6)	Regional (12)	Nacional (18)	Internacional (30)	6
TOTAL		73		
Diligenciado por:		Nasly Nubeyda Naucil Mojombo		
Fecha:		20 /12/ 2016		

Fuente: Propia

Fuente: Modificado del formato del Ministerio de Comercio Industria y Turismo 2016

Ficha No 20. Valoración de inventario turístico Acuaparque San Gerónimo

FORMATO PARA LA VALORACIÓN DE INVENTARIO DEL ATRACTIVO TURISTICO				
PATRIMONIO CULTURAL - PATRIMONIO MATERIAL INMUEBLE				
1. GENERALIDADES				
1.1 Nombre del atractivo	Acuaparque San Gerónimo			
1.2 Departamento	Putumayo	1.3 Municipio	Orito	
1.4 Corregimiento, Vereda	Zona Rural			
1.5 Administrador o Propietario	Karina Vega			
1.6 Dirección / Ubicación	Vereda Bajo Guayabal			
1.7 Teléfono / Fax				
1.8 Distancia (desde el punto referencial Más Cercano)	Punto Referencial	Minutos	Km	
	Institución Educativa Jorge Eliecer Gaitán	15	7	
1.9 Tipo de Acceso	Terrestre (x)	Acuático ()	Férreo ()	Aéreo ()
1.10 Indicaciones para el acceso:				
1.11 Tipo de Visitante	Extranjero ()	Nacional ()	Regional (x)	Local (x)
1.12 Infraestructura del atractivo	Agua (x)	Luz (x)	Teléfono (x)	Señalética ()
1.13 Tipo de Ingreso al Atractivo	Libre ()		Sami-restringido (Previo permiso) (x)	
1.14 Época Propicia de Visita al Atractivo	Todo el año (x)	Esporádicamente ()	Fines de Semana ()	Feriados ()
2. CARACTERISTICAS				
2.1 Código Asignado	1.1.4.5			
2.2 Descripción (Datos sobresalientes de las características del Atractivo)				
<p>Acuaparque San Gerónimo tiene un horario de atención de lunes a domingo de 8 am a 7 pm. El establecimiento cuenta con dos piscinas; una para niños y otra para adultos con tobogán, tiene un costo de entrada de \$1.000 mil pesos por persona, cuenta con duchas, baños, kioscos pequeños, un pequeño parque con juegos recreativos para los niños, a sus alrededores tiene árboles y palmeras para disfrutar del sano esparcimiento.</p> <p>En este lugar se realizan actividades recreativas sobre pedido, al igual que el servicio de alimentación: desayuno, almuerzo y cena, platos a la carta y refrigerios, las comidas tienen un costo que oscila entre \$7.000 y \$25.000 mil pesos. Acuaparque San Gerónimo cuenta con un salón de eventos, se alquila para eventos especiales como: reuniones con un costo de \$50.000, celebración de fiestas de 15 años y matrimonios con un costo de \$200.000 a \$300.000 con sillas y mesas. Además presta el servicio de hospedaje, con sus maravillosas cabañas hechas en madera de forma tradicional, para 8 personas con un costo de \$25.000 mil pesos por noche.</p>				
PUNTAJES DE VALORACIÓN				
CALIDAD				PUNTAJE
Estado de conservación (21)				20
Constitución del Bien (21)				21
Representatividad (28)				28
Subtotal				69
SIGNIFICADO				
Local (6)	Regional (12)	Nacional (18)	Internacional (30)	6
TOTAL				75
Diligenciado por:		Nasly Nubeyda Naucil Mojomboy		
Fecha:		20 /12/ 2016		

Fuente: Propia

Fuente: Modificado del formato del Ministerio de Comercio Industria y Turismo 2016

Ficha No 21. Valoración de inventario turístico Ecopetrol

FORMATO PARA LA VALORACIÓN DE INVENTARIO DEL ATRACTIVO TURISTICO				
PATRIMONIO CULTURAL - PATRIMONIO MATERIAL INMUEBLE				
1. GENERALIDADES				
1.1 Nombre del atractivo	Ecopetrol			
1.2 Departamento	Putumayo	1.3 Municipio	Orito	
1.4 Corregimiento, Vereda	Casco urbano			
1.5 Administrador o Propietario				
1.6 Dirección / Ubicación	Barrio el Jardín			
1.7 Teléfono / Fax				
1.8 Distancia (desde el punto referencial Más Cercano)	Punto Referencial	Minutos		Km
	Zona R	1		0
1.9 Tipo de Acceso	Terrestre (x)	Acuático ()	Férreo ()	Aéreo ()
1.10 Indicaciones para el acceso:				
1.11 Tipo de Visitante	Extranjero (x)	Nacional (x)	Regional (x)	Local (x)
1.12 Infraestructura del atractivo	Agua (x)	Luz (x)	Teléfono (x)	Señalética (x)
1.13 Tipo de Ingreso al Atractivo	Libre ()		Sami-restringido (Previo permiso) (x)	
1.14 Época Propicia de Visita al Atractivo	Todo el año (x)	Esporádicamente ()	Fines de Semana ()	Feridos ()
2. CARACTERISTICAS				
2.1 Código Asignado	1.1.4.8			
2.2 Descripción (Datos sobresalientes de las características del Atractivo)				
<p>La explotación del petróleo es la principal base de la economía del municipio, es por eso que Ecopetrol ha colaborado con las iniciativas turísticas que han creado los ciudadanos Oritenses, con el propósito de promover la economía del municipio con la llegada de turistas, impulsando la productividad y competitividad, desarrollando estrategias de transformación con base en las potencialidades turísticas que tiene Orito, desarrollando actividades que promuevan un turismo sostenible amazónico.</p> <p>Ecopetrol dio dotación a la Corporación Amazónica Guayusa para la creación del primer punto de información turístico PIT.</p>				
PUNTAJES DE VALORACIÓN				
CALIDAD				PUNTAJE
Estado de conservación (21)				20
Constitución del Bien (21)				21
Representatividad (28)				28
Subtotal				69
SIGNIFICADO				
Local (6)	Regional (12)	Nacional (18)	Internacional (30)	12
TOTAL				81
Diligenciado por:		Nasly Nubeyda Naucil Mojomboy		
Fecha:		20 /12/ 2016		



Fuente: Google

Fuente: Modificado del formato del Ministerio de Comercio Industria y Turismo 2016

Ficha No 22. Valoración de inventario turístico Zona R

FORMATO PARA LA VALORACIÓN DE INVENTARIO DEL ATRACTIVO TURISTICO				
PATRIMONIO CULTURAL - PATRIMONIO MATERIAL INMUEBLE				
1. GENERALIDADES				
1.1 Nombre del atractivo	Zona R			
1.2 Departamento	Putumayo	1.3 Municipio	Orító	
1.4 Corregimiento, Vereda	Casco urbano			
1.5 Administrador o Propietario				
1.6 Dirección / Ubicación	Barrio el Jardín			
1.7 Teléfono / Fax				
1.8 Distancia (desde el punto referencial Más Cercano)	Punto Referencial	Minutos		Km
	Ecopetrol	1		0
1.9 Tipo de Acceso	Terrestre (x)	Acuático ()	Férreo ()	Aéreo ()
1.10 Indicaciones para el acceso:				
1.11 Tipo de Visitante	Extranjero ()	Nacional ()	Regional (x)	Local (x)
1.12 Infraestructura del atractivo	Agua (x)	Luz (x)	Teléfono (x)	Señalética ()
1.13 Tipo de Ingreso al Atractivo	Libre ()		Sami-restringido (Previo permiso) (x)	
1.14 Época Propicia de Visita al Atractivo	Todo el año (x)	Esporádicamente ()	Fines de Semana ()	Feridos ()
2. CARACTERISTICAS				
2.1 Código Asignado	1.1.4.5			
2.2 Descripción (Datos sobresalientes de las características del Atractivo)				
<p>El establecimiento cuenta con dos piscinas y un jacuzzi; una para niños y otra para adultos con un desnivel de 1 metro y termina en 1.35m, tiene un costo de entrada de \$3.000 mil pesos niños y \$5.000 mil pesos adultos, cuenta con duchas, baños, kioscos pequeños, un pequeño parque con juegos recreativos para los niños, a sus alrededores tiene árboles y palmeras para disfrutar del sano esparcimiento.</p> <p>En este lugar se realizan actividades deportivas ya que cuenta con tres canchas sintéticas, de futbol 8 y 7, tiene un costo de \$80.000 de lunes a viernes y \$35.000 mil pesos los fines de semana. Zona R tiene un salón de eventos, con tarima, luces, cabinas de sonido, tv y video proyector, en el día tiene un costo de \$150.000 para cualquier tipo de evento, y en la noche para celebración de fiestas tiene un costo de \$400.000.</p>				
PUNTAJES DE VALORACIÓN				
CALIDAD		PUNTAJE		
Estado de conservación (21)		20		
Constitución del Bien (21)		21		
Representatividad (28)		28		
Subtotal		69		
SIGNIFICADO				
Local (6)	Regional (12)	Nacional (18)	Internacional (30)	6
TOTAL		75		
Diligenciado por:		Nasly Nubeyda Naucil Mojomboy		
Fecha:		20 /12/ 2016		

Fuente: Propia

Fuente: Modificado del formato del Ministerio de Comercio Industria y Turismo 2016

Ficha No 23. Valoración de inventario turístico Pista de Motocross

FORMATO PARA LA VALORACIÓN DE INVENTARIO DEL ATRACTIVO TURISTICO				
PATRIMONIO CULTURAL - PATRIMONIO MATERIAL INMUEBLE				
1. GENERALIDADES				
1.1 Nombre del atractivo	Pista de Motocross			
1.2 Departamento	Putumayo	1.3 Municipio	Orito	
1.4 Corregimiento, Vereda	Zona rural			
1.5 Administrador o Propietario				
1.6 Dirección / Ubicación	Vereda Naranjito			
1.7 Teléfono / Fax				
1.8 Distancia (desde el punto referencial Más Cercano)	Punto Referencial	Minutos	Km	
	Casa de la Cultura y Biblioteca Municipal	20	10	
1.9 Tipo de Acceso	Terrestre (x)	Acuático ()	Férreo ()	Aéreo ()
1.10 Indicaciones para el acceso:				
1.11 Tipo de Visitante	Extranjero ()	Nacional ()	Regional (x)	Local (x)
1.12 Infraestructura del atractivo	Agua ()	Luz ()	Teléfono ()	Señalética ()
1.13 Tipo de Ingreso al Atractivo	Libre ()		Sami-restringido (Previo permiso) (x)	
1.14 Época Propicia de Visita al Atractivo	Todo el año (x)	Esporádicamente ()	Fines de Semana ()	Feriados ()
2. CARACTERISTICAS				
2.1 Código Asignado	1.1.5			
2.2 Descripción (Datos sobresalientes de las características del Atractivo)				
Es un sitio ideal para la competencia de carreras de motos, eventos que son programados con anticipación, que atrae a gran afluencia de personas para este tipo de evento. Este lugar cuenta con una gradería para sus espectadores, además de estar ubicado en un buen sector en la vereda Naranjito tiene un ambiente natural al estar rodeado de árboles.				
PUNTAJES DE VALORACIÓN				
CALIDAD				PUNTAJE
Estado de conservación (21)				18
Constitución del Bien (21)				21
Representatividad (28)				28
Subtotal				67
SIGNIFICADO				
Local (6)	Regional (12)	Nacional (18)	Internacional (30)	6
TOTAL				73
Diligenciado por:		Nasly Nubeyda Naucil Mojomboy		
Fecha:		20 /12/ 2016		

Fuente: Propia

Fuente: Modificado del formato del Ministerio de Comercio Industria y Turismo 2016

Ficha No 24. Valoración de inventario turístico Estadero el Manantial

FORMATO PARA LA VALORACIÓN DE INVENTARIO DEL ATRACTIVO TURISTICO				
PATRIMONIO CULTURAL - PATRIMONIO MATERIAL INMUEBLE				
1. GENERALIDADES				
1.1 Nombre del atractivo	Estadero el Manantial			
1.2 Departamento	Putumayo	1.3 Municipio	Orito	
1.4 Corregimiento, Vereda	Zona rural			
1.5 Administrador o Propietario	Magdalena Acevedo			
1.6 Dirección / Ubicación	Salida de Orito vía a Mocoa			
1.7 Teléfono / Fax				
1.8 Distancia (desde el punto referencial Más Cercano)	Punto Referencial	Minutos	Km	
	Institución Educativa Jorge Eliecer Gaitán	10	5	
1.9 Tipo de Acceso	Terrestre (x)	Acuático ()	Férreo ()	Aéreo ()
1.10 Indicaciones para el acceso:				
1.11 Tipo de Visitante	Extranjero ()	Nacional ()	Regional (x)	Local (x)
1.12 Infraestructura del atractivo	Agua (x)	Luz (x)	Teléfono ()	Señalética ()
1.13 Tipo de Ingreso al Atractivo	Libre ()		Sami-restringido (Previo permiso) (x)	
1.14 Época Propicia de Visita al Atractivo	Todo el año (x)	Esporádicamente ()	Fines de Semana ()	Feriados ()
2. CARACTERISTICAS				
2.1 Código Asignado	1.1.4.5			
2.2 Descripción (Datos sobresalientes de las características del Atractivo)				
<p>Estadero el Manantial tiene un horario de atención de lunes a domingo de 8 am a 7 pm. El establecimiento cuenta con dos piscinas naturales; una para niños y otra para adultos, tiene un costo de entrada de \$1.500 mil pesos por persona, cuenta con duchas, baños, un pequeño parque con juegos recreativos para los niños, a sus alrededores tiene árboles, palmeras y se escucha el maravillosos sonido de las aves, que permiten disfrutar del sano esparcimiento.</p> <p>Este sitio cuenta con un bar y restaurante; ofrece el servicio de alimentación sobre pedido, como el sancocho de gallina criolla, arroz con pollo, picada, costilla y pescado, este tipo de comidas tienen un costo más o menos de \$18.000 mil pesos. Además tiene 1 piscina de pescados con cachama, tilapia y sábalo. Tiene un lago en donde se puede pasear en pequeños botes, hay 2 y la hora tiene un costo de \$2.000 mil pesos.</p>				
PUNTAJES DE VALORACIÓN				
CALIDAD				PUNTAJE
Estado de conservación (21)				20
Constitución del Bien (21)				21
Representatividad (28)				28
Subtotal				69
SIGNIFICADO				
Local (6)	Regional (12)	Nacional (18)	Internacional (30)	6
TOTAL				75
Diligenciado por:		Nasly Nubeyda Naucil Mojomboy		
Fecha:		20 /12/ 2016		

Fuente: Propia

Fuente: Modificado del formato del Ministerio de Comercio Industria y Turismo 2016

Anexo 6. Festividades y eventos

Ficha 25. Valoración de inventario turístico carnaval de blancos y negros



FORMATO PARA LA VALORACIÓN DE INVENTARIO DEL ATRACTIVO TURISTICO				
PATRIMONIO CULTURAL - PATRIMONIO INMATERIAL				
1. GENERALIDADES				
1.1 Nombre del atractivo	Carnaval de blancos y negros			
1.2 Departamento	Putumayo	1.3 Municipio	Orito	
1.4 Corregimiento, Vereda	Cabecera municipal			
1.5 Administrador o Propietario	Alcaldía municipal, casa de la cultura			
1.6 Dirección / Ubicación	Principales calles del municipio			
1.7 Teléfono / Fax				
1.8 Distancia (desde el punto referencial Más Cercano)	Punto Referencial	Minutos	Km	
	Parque central o Coliseo Municipal			
1.9 Tipo de Acceso	Terrestre (x)	Acuático ()	Férreo ()	Aéreo ()
1.10 Indicaciones para el acceso:				
1.11 Tipo de Visitante	Extranjero (x)	Nacional (x)	Regional (x)	Local (x)
1.12 Infraestructura del atractivo	Agua ()	Luz (x)	Teléfono ()	Señalética ()
1.13 Tipo de Ingreso al Atractivo	Libre (x)		Sami-restringido (Previo permiso) ()	
1.14 Época Propicia de Visita al Atractivo	Todo el año ()	Esporádicamente ()	Fines de Semana ()	Feriatos (x)
2. CARACTERÍSTICAS				
2.1 Código Asignado	1.7.1.2			
2.2 Descripción (Datos sobresalientes de las características del Atractivo)				
<p>El carnaval de blancos y negros representa una expresión artística que reúne a la familia para compartir el arte representado por diferentes motivos artesanales. Es un evento que centra su festividad como de costumbre los días 2, 3, 4, 5, 6 y 7 de enero a manera de réplica del evento central realizado en la ciudad de Pasto Nariño.</p> <p>El desfile artístico de carrozas, grupos coreográficos, comparsas y disfraces hace su presentación el 6 de enero, conglomerando a propios y visitantes en el parque central y principales calles de Orito, permitiendo observar el arte, sonido de música, jugar con polvo, carioca y la amabilidad de su gente que hacen que los visitantes se sientan como en casa. El carnaval representa para los habitantes del municipio, una tradición traída de Pasto, brindando grandes oportunidades en el dinamismo cultural y económico, permitiendo que los artistas del municipio logren su participación en los diferentes actos culturales que representa el carnaval.</p>				
PUNTAJES DE VALORACIÓN				
CALIDAD				PUNTAJE
Organización del evento (30)				30
Beneficios socioculturales (20)				20
Beneficios económicos (20)				20
Subtotal				70
SIGNIFICADO				
Local (6)	Regional (12)	Nacional(18)	Internacional (30)	18
TOTAL				88
Diligenciado por:		Nasly Nubeyda Naucil Mojomboy		
Fecha:		20 / 12 / 2016		

Fuente: Pág. Facebook Alcaldía Municipal Orito

Fuente: Modificado del formato del Ministerio de Comercio Industria y Turismo 2016

Ficha 26. Valoración de inventario turístico carnaval de blancos y negros

FORMATO PARA LA VALORACIÓN DE INVENTARIO DEL ATRACTIVO TURISTICO				
PATRIMONIO CULTURAL - PATRIMONIO INMATERIAL				
1. GENERALIDADES				
1.1 Nombre del atractivo	Reinado de la Simpatía			
1.2 Departamento	Putumayo	1.3 Municipio	Orito	
1.4 Corregimiento, Vereda	Cabecera municipal			
1.5 Administrador o Propietario	Alcaldía municipal, casa de la cultura			
1.6 Dirección / Ubicación	Principales calles del municipio			
1.7 Teléfono / Fax				
1.8 Distancia (desde el punto referencial Más Cercano)	Punto Referencial	Minutos	Km	
	Parque central o Coliseo Municipal			
1.9 Tipo de Acceso	Terrestre (x)	Acuático ()	Férreo ()	Aéreo ()
1.10 Indicaciones para el acceso:				
1.11 Tipo de Visitante	Extranjero ()	Nacional (x)	Regional (x)	Local (x)
1.12 Infraestructura del atractivo	Agua ()	Luz (x)	Teléfono ()	Señalética ()
1.13 Tipo de Ingreso al Atractivo	Libre (x)		Sami-restringido (Previo permiso) ()	
1.14 Época Propicia de Visita al Atractivo	Todo el año ()	Esporádicamente ()	Fines de Semana ()	Feriados (x)
2. CARACTERÍSTICAS				
2.1 Código Asignado	1.7.1.3			
2.2 Descripción (Datos sobresalientes de las características del Atractivo)				
Del 3 al 6 de enero se realiza la elección de las bellas candidatas al Reinado de la Simpatía, para a la Reina 2017. Las participantes representan a sus barrios. Cada uno de los barrios hace el acompañamiento en las danzas callejeras con su candidata, es un espectáculo muy hermoso.				
La premiación es una moto para la reina más un proyecto con recursos, para la virreina una moto y para las princesas un portátil.				
PUNTAJES DE VALORACIÓN				
CALIDAD		PUNTAJE		
Organización del evento (30)		30		
Beneficios socioculturales (20)		20		
Beneficios económicos (20)		20		
Subtotal		70		
SIGNIFICADO				
Local (6)	Regional (12)	Nacional(18)	Internacional (30)	6
TOTAL		76		
Diligenciado por:		Nasly Nubeyda Naucil Mojomboy		
Fecha:		20 / 12 / 2016		

Fuente: Pág. Facebook Alcaldía Municipal Orito.

Fuente: Modificado del formato del Ministerio de Comercio Industria y Turismo 2016

Ficha 27. Valoración de inventario turístico Reinado del Pomorroso.

FORMATO PARA LA VALORACIÓN DE INVENTARIO DEL ATRACTIVO TURISTICO				
PATRIMONIO CULTURAL - PATRIMONIO INMATERIAL				
1. GENERALIDADES				
1.1 Nombre del atractivo	Reinado del Pomorroso			
1.2 Departamento	Putumayo	1.3 Municipio	Orito	
1.4 Corregimiento, Vereda	Cabecera municipal			
1.5 Administrador o Propietario	Alcaldía municipal, casa de la cultura			
1.6 Dirección / Ubicación	Principales calles del municipio			
1.7 Teléfono / Fax				
1.8 Distancia (desde el punto referencial Más Cercano)	Punto Referencial	Minutos	Km	
	Parque central o Coliseo Municipal			
1.9 Tipo de Acceso	Terrestre (x)	Acuático ()	Férreo ()	Aéreo ()
1.10 Indicaciones para el acceso:				
1.11 Tipo de Visitante	Extranjero ()	Nacional (x)	Regional (x)	Local (x)
1.12 Infraestructura del atractivo	Agua ()	Luz (x)	Teléfono ()	Señalética ()
1.13 Tipo de Ingreso al Atractivo	Libre (x)		Semi-restringido (Previo permiso) ()	
1.14 Época Propicia de Visita al Atractivo	Todo el año ()	Esporádicamente ()	Fines de Semana ()	Feriatos (x)
2. CARACTERISTICAS				
2.1 Código Asignado	1.7.1.3			
2.2 Descripción (Datos sobresalientes de las características del Atractivo)				
En los días del carnaval de blancos y negros se puede disfrutar de una tarde de baile y diversión con las candidatas al Reinado del Pomorroso, es el reinado que da participación a los hombres, que deben representar a una mujer.				
PUNTAJES DE VALORACIÓN				
CALIDAD		PUNTAJE		
Organización del evento (30)		30		
Beneficios socioculturales (20)		20		
Beneficios económicos (20)		20		
Subtotal		70		
SIGNIFICADO				
Local (6)	Regional (12)	Nacional(1 8)	Internacional (30)	6
TOTAL		76		
Diligenciado por:	Nasly Nubeyda Naucil Mojomboy			
Fecha:	20 / 12 / 2016			





Fuente: Pág. Facebook Alcaldía Municipal Orito.

Fuente: Modificado del formato del Ministerio de Comercio Industria y Turismo 2016

Ficha 28. Valoración de inventario turístico Reinado del Petróleo

FORMATO PARA LA VALORACIÓN DE INVENTARIO DEL ATRACTIVO TURISTICO				
PATRIMONIO CULTURAL - PATRIMONIO INMATERIAL				
1. GENERALIDADES				
1.1 Nombre del atractivo	Reinado del Petróleo			
1.2 Departamento	Putumayo	1.3 Municipio	Orito	
1.4 Corregimiento, Vereda	Cabecera municipal			
1.5 Administrador o Propietario	Alcaldía municipal, casa de la cultura			
1.6 Dirección / Ubicación	Principales calles del municipio			
1.7 Teléfono / Fax				
1.8 Distancia (desde el punto referencial Más Cercano)	Punto Referencial	Minutos	Km	
	Parque central o Coliseo Municipal			
1.9 Tipo de Acceso	Terrestre (x)	Acuático ()	Férreo ()	Aéreo ()
1.10 Indicaciones para el acceso:				
1.11 Tipo de Visitante	Extranjero ()	Nacional (x)	Regional (x)	Local (x)
1.12 Infraestructura del atractivo	Agua ()	Luz (x)	Teléfono ()	Señalética ()
1.13 Tipo de Ingreso al Atractivo	Libre (x)		Sami-restringido (Previo permiso) ()	
1.14 Época Propicia de Visita al Atractivo	Todo el año ()	Esporádicamente ()	Fines de Semana ()	Feridos (x)
2. CARACTERISTICAS				
2.1 Código Asignado	1.7.1.3			
2.2 Descripción (Datos sobresalientes de las características del Atractivo)				
<p>El Reinado del Petróleo se celebra en el mes de Julio, tiene gran acogida ya que extiende la invitación para que cada municipio del departamento lleve su candidata, son 13 municipios por lo tanto son 13 candidatas que participan por esa corona y el premio. En esos días del reinado se puede mirar danzas, grupos coreográficos de los diferentes municipios participantes, además de las orquestas que amenizan las noches.</p>				
PUNTAJES DE VALORACIÓN				
CALIDAD				PUNTAJE
Organización del evento (30)				30
Beneficios socioculturales (20)				20
Beneficios económicos (20)				20
Subtotal				70
SIGNIFICADO				
Local (6)	Regional (12)	Nacional(8)	Internacional (30)	12
TOTAL				82
Diligenciado por:		Nasly Nubeyda Naucil Mojomboy		
Fecha:		20 / 12 / 2016		

Fuente: Pág. Facebook Alcaldia Municipal Orito.

Fuente: Modificado del formato del Ministerio de Comercio Industria y Turismo 2016

Ficha 29. Valoración de inventario turístico Cumpleaños de Orito

FORMATO PARA LA VALORACIÓN DE INVENTARIO DEL ATRACTIVO TURISTICO				
PATRIMONIO CULTURAL - PATRIMONIO INMATERIAL				
1. GENERALIDADES				
1.1 Nombre del atractivo	Cumpleaños de Orito			
1.2 Departamento	Putumayo	1.3 Municipio	Orito	
1.4 Corregimiento, Vereda	Cabecera municipal			
1.5 Administrador o Propietario	Alcaldía municipal, casa de la cultura			
1.6 Dirección / Ubicación	Principales calles del municipio			
1.7 Teléfono / Fax				
1.8 Distancia (desde el punto referencial Más Cercano)	Punto Referencial	Minutos	Km	
	Parque central o Coliseo Municipal			
1.9 Tipo de Acceso	Terrestre (x)	Acuático ()	Férreo ()	Aéreo ()
1.10 Indicaciones para el acceso:				
1.11 Tipo de Visitante	Extranjero ()	Nacional ()	Regional (x)	Local (x)
1.12 Infraestructura del atractivo	Agua ()	Luz (x)	Teléfono ()	Señalética ()
1.13 Tipo de Ingreso al Atractivo	Libre (x)		Semi-restringido (Previo permiso) ()	
1.14 Época Propicia de Visita al Atractivo	Todo el año ()	Esporádicamente ()	Fines de Semana ()	Feridos (x)
2. CARACTERISTICAS				
2.1 Código Asignado	1.7.1.1			
2.2 Descripción (Datos sobresalientes de las características del Atractivo)				
Este evento se realiza en el mes de Julio, tiene gran acogida para la población local y sus visitantes. Orito realizo la celebración del 37 Aniversario de nuestro Municipio.				
Lo más bello de un pueblo es su cultura, sus tradiciones y su identidad. De igual forma, el crecimiento, los cambios y las transformaciones, son necesarios para trascender y dar pasos hacia adelante.				
PUNTAJES DE VALORACIÓN				
CALIDAD				PUNTAJE
Organización del evento (30)				30
Beneficios socioculturales (20)				20
Beneficios económicos (20)				20
Subtotal				70
SIGNIFICADO				
Local (6)	Regional (12)	Nacional(8)	Internacional (30)	6
TOTAL				76
Diligenciado por:		Nasly Nubeyda Naucil Mojomboy		
Fecha:		20 / 12 / 2016		

Fuente: Pág. Facebook Alcaldia Municipal Orito.

Fuente: Modificado del formato del Ministerio de Comercio Industria y Turismo 2016

Anexo 7. Patrimonio cultural material inmaterial

Ficha No 30. Valoración de inventario turístico gastronómico - Cachama

FORMATO PARA LA VALORACIÓN DE INVENTARIO DEL ATRACTIVO TURISTICO				
PATRIMONIO CULTURAL - PATRIMONIO INMATERIAL				
1. GENERALIDADES				
1.1 Nombre del atractivo	Cachama			
1.2 Departamento	Putumayo	1.3 Municipio	Orito	
1.4 Corregimiento, Vereda	Cabecera municipal			
1.5 Administrador o Propietario				
1.6 Dirección / Ubicación	Plaza de mercado (galería) y restaurantes			
1.7 Teléfono / Fax				
1.8 Distancia (desde el punto referencial Más Cercano)	Punto Referencial	Minutos	Km	
	Parque Municipal	5	2	
1.9 Tipo de Acceso	Terrestre (x)	Acuático ()	Férreo ()	Aéreo ()
1.10 Indicaciones para el acceso:				
1.11 Tipo de Visitante	Extranjero ()	Nacional ()	Regional (x)	Local (x)
1.12 Infraestructura del atractivo	Agua ()	Luz ()	Teléfono ()	Señalética ()
1.13 Tipo de Ingreso al Atractivo	Libre (x)		Sami-restringido (Previo permiso) ()	
1.14 Época Propicia de Visita al Atractivo	Todo el año (x)	Esporádicamente ()	Fines de Semana ()	Feriados ()
2. CARACTERÍSTICAS				
2.1 Código Asignado	1.6.2			
2.2 Descripción (Datos sobresalientes de las características del Atractivo)				
La cachama es un pescado que se cuida en las piscinas naturales de Orito. Se puede comer cachama frita o sudada, acompañada de arroz y patacones.				
2.3 Particularidades (Singularidades que lo diferencian de otros)				
PUNTAJES DE VALORACIÓN				
CALIDAD				PUNTAJE
Colectiva (14)				14
Tradicional (14)				14
Anónima (14)				14
Espontanea (14)				14
Popular (14)				14
Subtotal				70
SIGNIFICADO				
Local (6)	Regional (12)	Nacional(18)	Internacional (30)	12
TOTAL				82
Diligenciado por:		Nasly Nubeyda Naucil Mojomboy		
Fecha:		20 / 12 / 2016		

Fuente: Google.

Fuente: Modificado del formato del Ministerio de Comercio Industria y Turismo 2016

Ficha No 31. Valoración de inventario turístico gastronómico - Sancocho de gallina criolla

FORMATO PARA LA VALORACIÓN DE INVENTARIO DEL ATRACTIVO TURISTICO				
PATRIMONIO CULTURAL - PATRIMONIO INMATERIAL				
1. GENERALIDADES				
1.1 Nombre del atractivo	Sancocho de gallina criolla			
1.2 Departamento	Putumayo	1.3 Municipio	Orito	
1.4 Corregimiento, Vereda	Cabecera municipal			
1.5 Administrador o Propietario				
1.6 Dirección / Ubicación	Plaza de mercado (galería) y restaurantes			
1.7 Teléfono / Fax				
1.8 Distancia (desde el punto referencial Más Cercano)	Punto Referencial	Minutos	Km	
	Parque Municipal	5	2	
1.9 Tipo de Acceso	Terrestre (x)	Acuático ()	Férreo ()	Aéreo ()
1.10 Indicaciones para el acceso:				
1.11 Tipo de Visitante	Extranjero ()	Nacional ()	Regional (x)	Local (x)
1.12 Infraestructura del atractivo	Agua ()	Luz ()	Teléfono ()	Señalética ()
1.13 Tipo de Ingreso al Atractivo	Libre (x)		Sami-restringido (Previo permiso) ()	
1.14 Época Propicia de Visita al Atractivo	Todo el año (x)	Esporádicamente ()	Fines de Semana ()	Feriados ()
2. CARACTERISTICAS				
2.1 Código Asignado	1.6.2			
2.2 Descripción (Datos sobresalientes de las características del Atractivo)				
El sancocho se lo considera como un plato típico de la región.				
2.3 Particularidades (Singularidades que lo diferencian de otros)				
PUNTAJES DE VALORACIÓN				
CALIDAD				PUNTAJE
Colectiva (14)				14
Tradicional (14)				14
Anónima (14)				14
Espontanea (14)				14
Popular (14)				14
Subtotal				70
SIGNIFICADO				
Local (6)	Regional (12)	Nacional (18)	Internacional (30)	12
TOTAL				82
Diligenciado por:		Nasly Nubeyda Naucil Mojomboy		
Fecha:		20 / 12 / 2016		

Fuente: Google.

Fuente: Modificado del formato del Ministerio de Comercio Industria y Turismo 2016

Ficha No 32. Valoración de inventario turístico gastronómico - Carne asada con yuca

FORMATO PARA LA VALORACIÓN DE INVENTARIO DEL ATRACTIVO TURISTICO				
PATRIMONIO CULTURAL - PATRIMONIO INMATERIAL				
1. GENERALIDADES				
1.1 Nombre del atractivo	Carne asada con yuca			
1.2 Departamento	Putumayo	1.3 Municipio	Orito	
1.4 Corregimiento, Vereda	Cabecera municipal			
1.5 Administrador o Propietario				
1.6 Dirección / Ubicación	Plaza de mercado (galería) y restaurantes			
1.7 Teléfono / Fax				
1.8 Distancia (desde el punto referencial Más Cercano)	Punto Referencial	Minutos	Km	
	Parque Municipal	5	2	
1.9 Tipo de Acceso	Terrestre (x)	Acuático ()	Férreo ()	Aéreo ()
1.10 Indicaciones para el acceso:				
1.11 Tipo de Visitante	Extranjero ()	Nacional ()	Regional (x)	Local (x)
1.12 Infraestructura del atractivo	Agua ()	Luz ()	Teléfono ()	Señalética ()
1.13 Tipo de Ingreso al Atractivo	Libre (x)		Sami-restringido (Previo permiso) ()	
1.14 Época Propicia de Visita al Atractivo	Todo el año (x)	Esporádicamente ()	Fines de Semana ()	Feriados ()
2. CARACTERISTICAS				
2.1 Código Asignado	1.6.2			
2.2 Descripción (Datos sobresalientes de las características del Atractivo)				
Los asados siempre se realizan a las orillas de los ríos, es por eso que se ha visto como una comida tradicional.				
La carne asada va acompañada de yuca, guacamole y como opcional el arroz.				
2.3 Particularidades (Singularidades que lo diferencian de otros)				
PUNTAJES DE VALORACIÓN				
CALIDAD				PUNTAJE
Colectiva (14)				14
Tradicional (14)				14
Anónima (14)				14
Espontanea (14)				14
Popular (14)				14
Subtotal				70
SIGNIFICADO				
Local (6)	Regional (12)	Nacional (18)	Internacional (30)	12
TOTAL				82
Diligenciado por: Nasly Nubeyda Naucil Mojomboy				
Fecha: 20 / 12 / 2016				

Fuente: Google.

Fuente: Modificado del formato del Ministerio de Comercio Industria y Turismo 2016

Ficha No 33. Valoración de inventario turístico gastronómico – Chontaduro

FORMATO PARA LA VALORACIÓN DE INVENTARIO DEL ATRACTIVO TURISTICO				
PATRIMONIO CULTURAL - PATRIMONIO INMATERIAL				
1. GENERALIDADES				
1.1 Nombre del atractivo	Chontaduro			
1.2 Departamento	Putumayo	1.3 Municipio	Orito	
1.4 Corregimiento, Vereda	Cabecera municipal			
1.5 Administrador o Propietario				
1.6 Dirección / Ubicación	Plaza de mercado (galería)			
1.7 Teléfono / Fax				
1.8 Distancia (desde el punto referencial Más Cercano)	Punto Referencial	Minutos	Km	
	Parque Municipal	5	2	
1.9 Tipo de Acceso	Terrestre (x)	Acuático ()	Férreo ()	Aéreo ()
1.10 Indicaciones para el acceso:				
1.11 Tipo de Visitante	Extranjero ()	Nacional ()	Regional (x)	Local (x)
1.12 Infraestructura del atractivo	Agua ()	Luz ()	Teléfono ()	Señalética ()
1.13 Tipo de Ingreso al Atractivo	Libre (x)		Sami-restringido (Previo permiso) ()	
1.14 Época Propicia de Visita al Atractivo	Todo el año ()	Esporádicamente ()	Fines de Semana ()	Feriados ()
2. CARACTERISTICAS				
2.1 Código Asignado	1.6.2			
2.2 Descripción (Datos sobresalientes de las características del Atractivo)				
En cierta época del año como es en el mes de febrero hay cosechas de chontaduro. El chontaduro es una fuente alimenticia con un alto valor nutricional.				
2.3 Particularidades (Singularidades que lo diferencian de otros)				
PUNTAJES DE VALORACIÓN				
CALIDAD				PUNTAJE
Colectiva (14)				14
Tradicional (14)				14
Anónima (14)				14
Espontanea (14)				14
Popular (14)				14
Subtotal				70
SIGNIFICADO				
Local (6)	Regional (12)	Nacional (18)	Internacional (30)	12
TOTAL				82
Diligenciado por: Nasly Nubeyda Naucil Mojomboy				
Fecha: 20 / 12 / 2016				



Fuente: Google.

Fuente: Modificado del formato del Ministerio de Comercio Industria y Turismo 2016

Ficha No 34. Valoración de inventario turístico gastronómico – Envueltos de Yuca

FORMATO PARA LA VALORACIÓN DE INVENTARIO DEL ATRACTIVO TURISTICO				
PATRIMONIO CULTURAL - PATRIMONIO INMATERIAL				
1. GENERALIDADES				
1.1 Nombre del atractivo	Envueltos de Yuca			
1.2 Departamento	Putumayo	1.3 Municipio	Orito	
1.4 Corregimiento, Vereda	Cabecera municipal			
1.5 Administrador o Propietario				
1.6 Dirección / Ubicación	Plaza de mercado (galería)			
1.7 Teléfono / Fax				
1.8 Distancia (desde el punto referencial Más Cercano)	Punto Referencial	Minutos	Km	
	Parque Municipal	5	2	
1.9 Tipo de Acceso	Terrestre (x)	Acuático ()	Férreo ()	Aéreo ()
1.10 Indicaciones para el acceso:				
1.11 Tipo de Visitante	Extranjero ()	Nacional ()	Regional (x)	Local (x)
1.12 Infraestructura del atractivo	Agua ()	Luz ()	Teléfono ()	Señalética ()
1.13 Tipo de Ingreso al Atractivo	Libre (x)		Sami-restringido (Previo permiso) ()	
1.14 Época Propicia de Visita al Atractivo	Todo el año (x)	Esporádicamente ()	Fines de Semana ()	Feriados ()
2. CARACTERISTICAS				
2.1 Código Asignado	1.6.2			
2.2 Descripción (Datos sobresalientes de las características del Atractivo)				
El envuelto de yuca se ha visto como una comida tradicional es delicioso por los buenos cultivos de yuca que tiene el municipio de Orito.				
2.3 Particularidades (Singularidades que lo diferencian de otros)				
PUNTAJES DE VALORACIÓN				
CALIDAD		PUNTAJE		
Colectiva (14)		14		
Tradicional (14)		14		
Anónima (14)		14		
Espontanea (14)		14		
Popular (14)		14		
Subtotal		70		
SIGNIFICADO				
Local (6)	Regional (12)	Nacional (18)	Internacional (30)	12
TOTAL		82		
Diligenciado por:		Nasly Nubeyda Naucil Mojomboy		
Fecha:		20 / 12 / 2016		

Fuente: Google.

Fuente: Modificado del formato del Ministerio de Comercio Industria y Turismo 2016

Ficha No 35. Valoración de inventario turístico gastronómico – El Tacacho

FORMATO PARA LA VALORACIÓN DE INVENTARIO DEL ATRACTIVO TURISTICO				
PATRIMONIO CULTURAL - PATRIMONIO INMATERIAL				
1. GENERALIDADES				
1.1 Nombre del atractivo	El Tacacho			
1.2 Departamento	Putumayo	1.3 Municipio	Orito	
1.4 Corregimiento, Vereda	Cabecera municipal			
1.5 Administrador o Propietario				
1.6 Dirección / Ubicación	Plaza de mercado (galería)			
1.7 Teléfono / Fax				
1.8 Distancia (desde el punto referencial Más Cercano)	Punto Referencial	Minutos	Km	
	Parque Municipal	5	2	
1.9 Tipo de Acceso	Terrestre (x)	Acuático ()	Férreo ()	Aéreo ()
1.10 Indicaciones para el acceso:				
1.11 Tipo de Visitante	Extranjero ()	Nacional ()	Regional (x)	Local (x)
1.12 Infraestructura del atractivo	Agua ()	Luz ()	Teléfono ()	Señalética ()
1.13 Tipo de Ingreso al Atractivo	Libre (x)		Sami-restringido (Previo permiso) ()	
1.14 Época Propicia de Visita al Atractivo	Todo el año (x)	Esporádicamente ()	Fines de Semana ()	Feriados ()
2. CARACTERISTICAS				
2.1 Código Asignado	1.6.2			
2.2 Descripción (Datos sobresalientes de las características del Atractivo)				
El tacacho es una comida que ha venido de tradición desde hace muchos años. El plátano se lo guisa y se le puede agregar carnes.				
2.3 Particularidades (Singularidades que lo diferencian de otros)				
PUNTAJES DE VALORACIÓN				
CALIDAD				PUNTAJE
Colectiva (14)				14
Tradicional (14)				14
Anónima (14)				14
Espontanea (14)				14
Popular (14)				14
Subtotal				70
SIGNIFICADO				
Local (6)	Regional (12)	Nacional (18)	Internacional (30)	12
TOTAL				82
Diligenciado por:		Nasly Nubeyda Naucil Mojomboy		
Fecha:		20 / 12 / 2016		

Fuente: Google.

Fuente: Modificado del formato del Ministerio de Comercio Industria y Turismo 2016