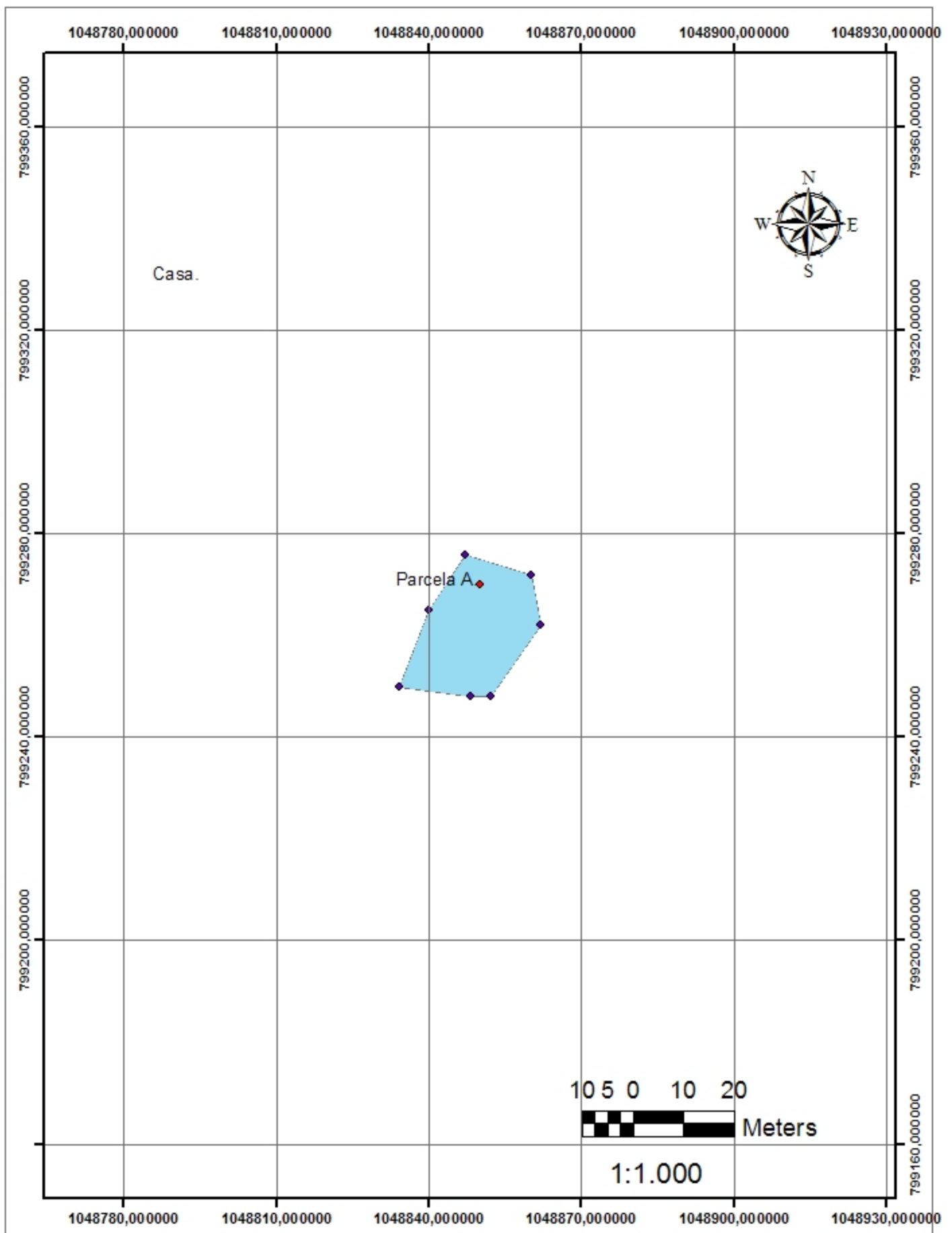
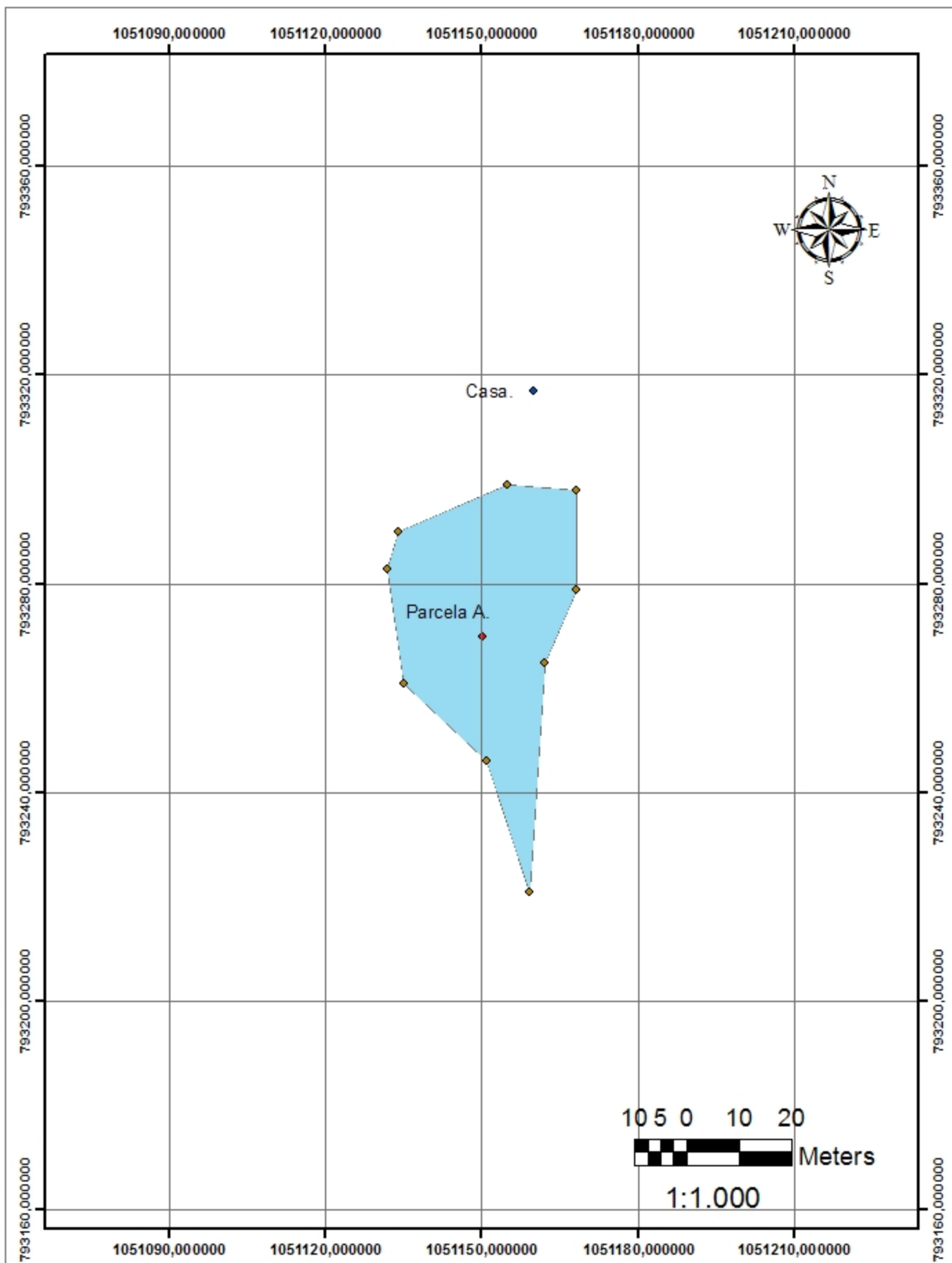


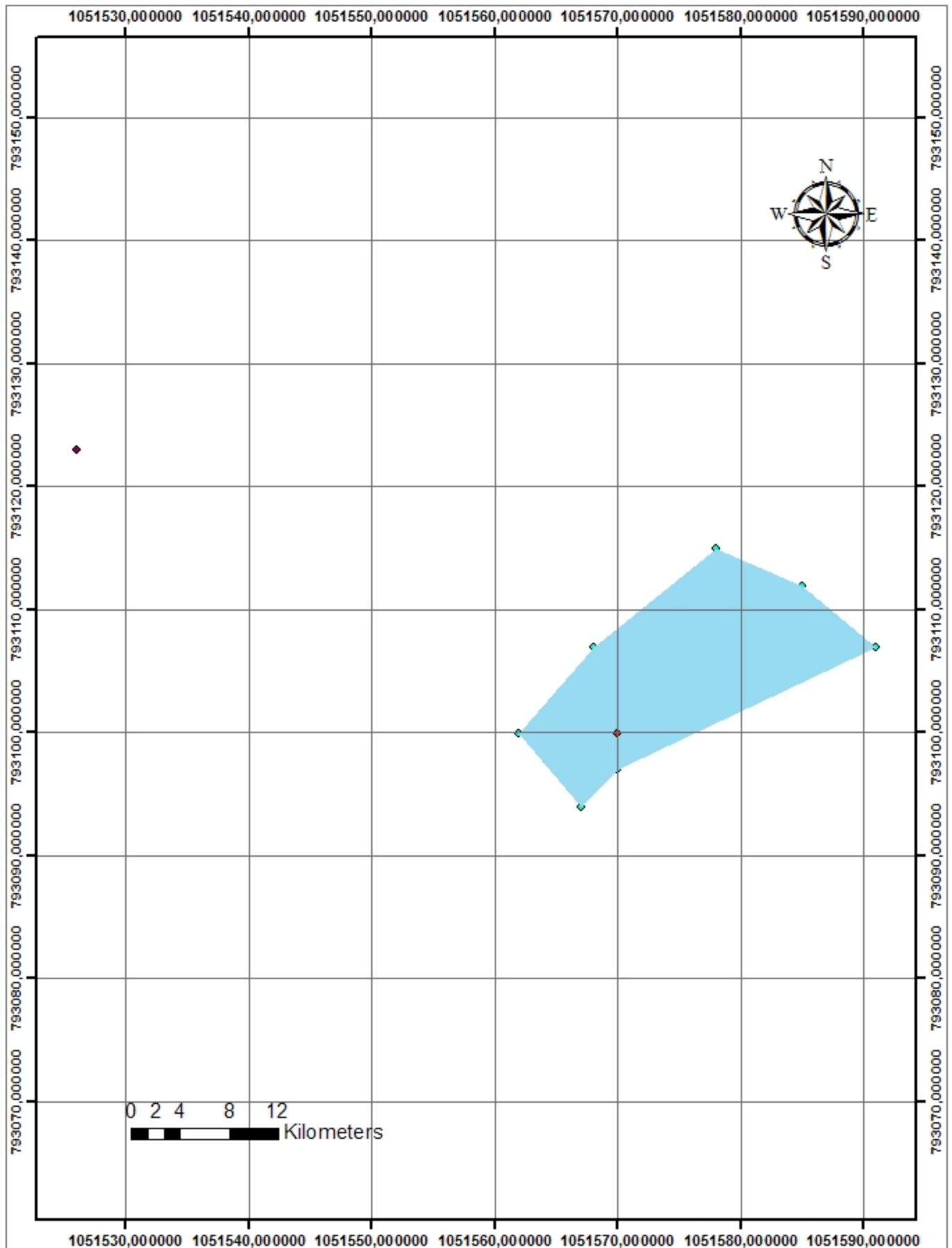
Responsable: Gustavo Adolfo Tosne.	Municipios: Morales y Piendamó, departamento del Cauca	
Institucion: Universidad del Cauca.	Cordinador del Proyecto: Roman Ospina.	Escala: 1:100.000
Programa: Ingenieria Forestal.	ÁREA TOTAL DEL ESTUDIO	Area total (ha): 2.400



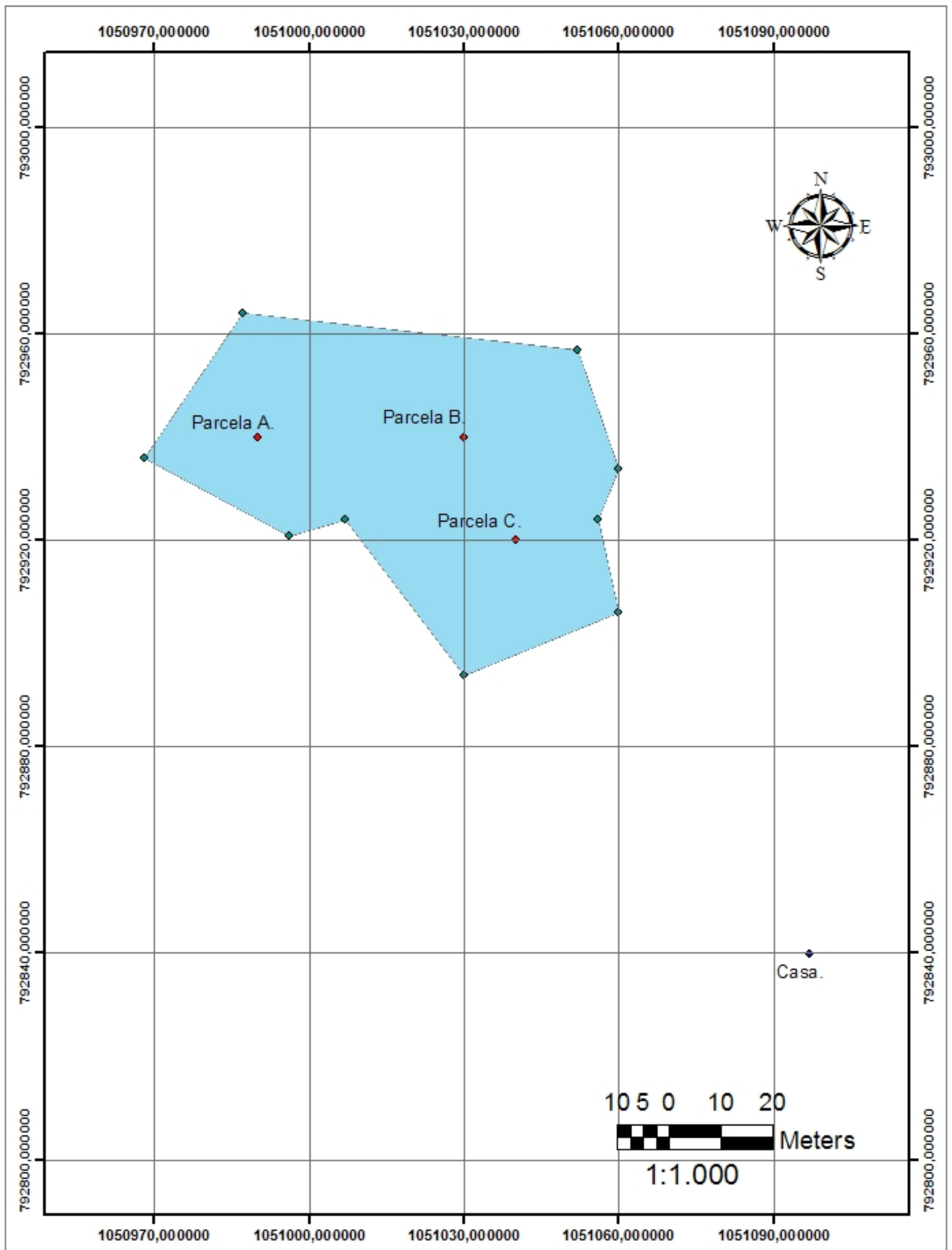
Responsable: Gustavo Adolfo Tosne.	Vereda: Santa Rosa.	Municipio: Morales.	Escala: 1:1000
Institucion: Universidad del Cauca.	Cordinador del Proyecto: Roman Ospina.	Rodal número: 004	
Programa: Ingenieria Forestal.	Propietario: Herlinda Quintana.	Area del rodal (ha): 0,05065	



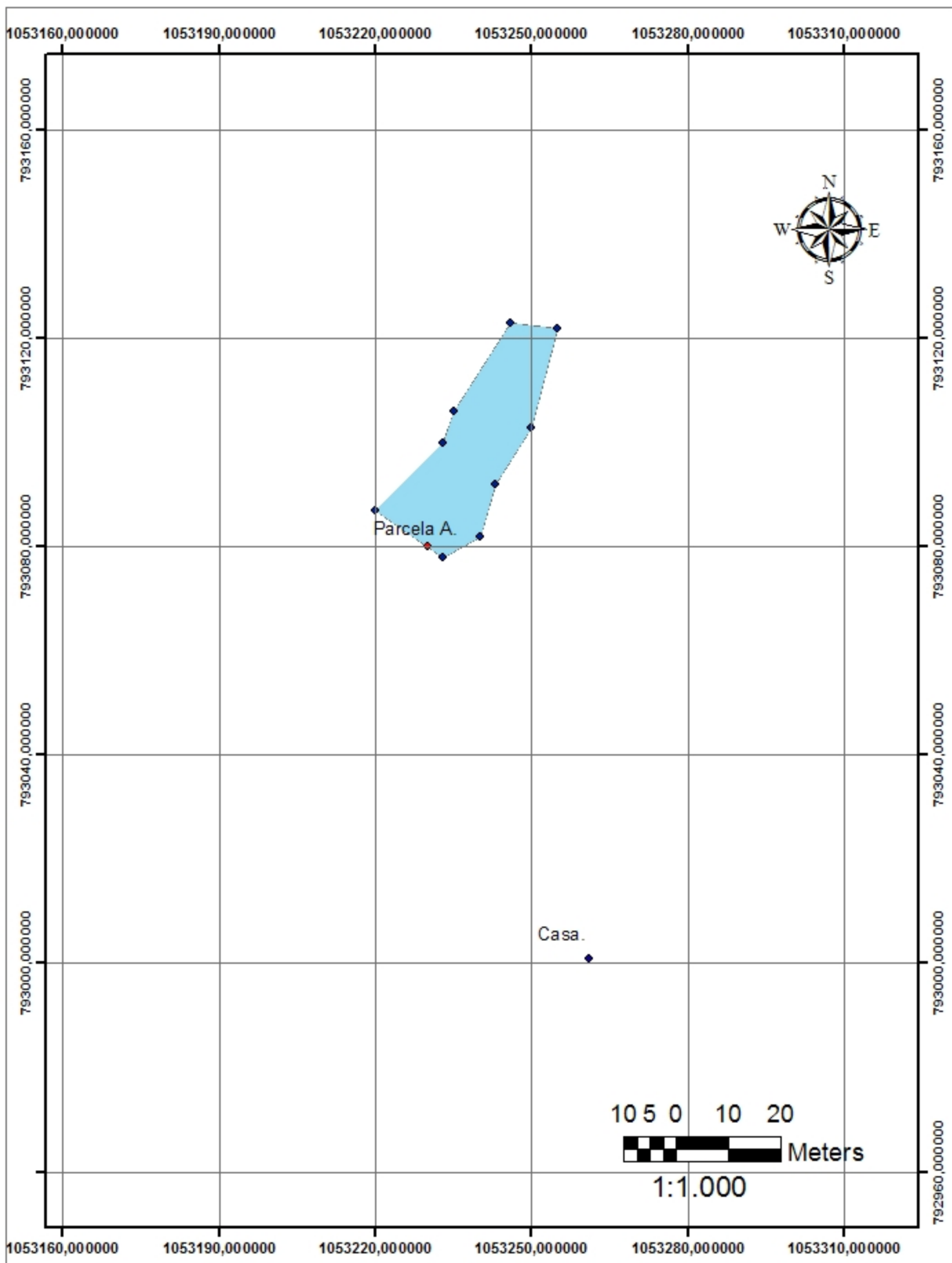
Responsable: Gustavo Adolfo Tosne.	Vereda: San Rafael.	Municipio: Morales.	Escala: 1:1000
Institucion: Universidad del Cauca.	Cordinador del Proyecto: Roman Ospina.		Rodal número: 005
Programa: Ingenieria Forestal.	Propietario: Almo Paja.	Area del rodal (ha): 0,1537	



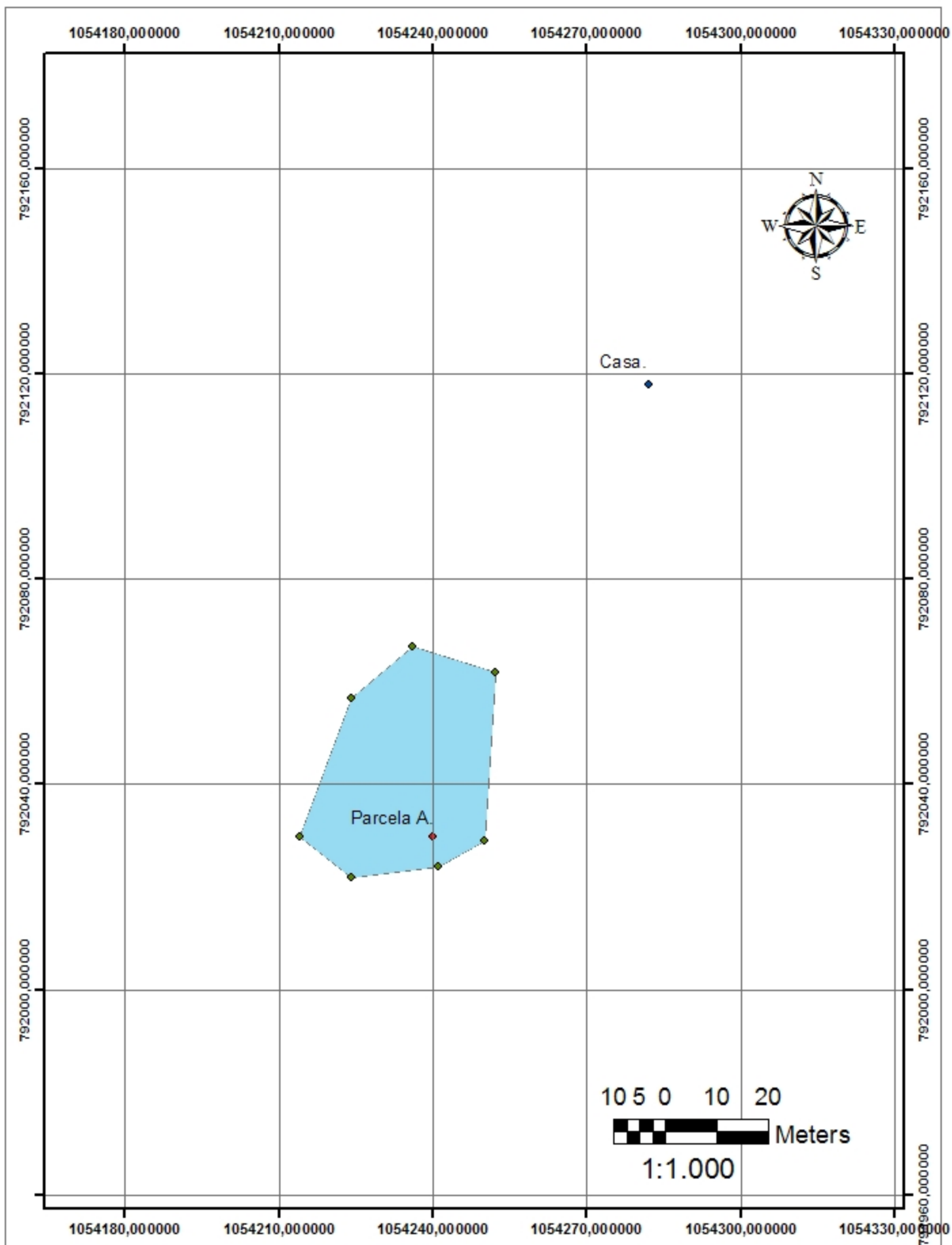
Responsable: Gustavo Adolfo Tosne.	Vereda: Santa Rosa.	Municipio: Morales	Escala: 1:1.000
Institucion: Universidad del Cauca.	Cordinador del Proyecto: Roman Ospina.		Rodal número: 006
Programa: Ingenieria Forestal.	Propietario:	Area del rodal (ha):	



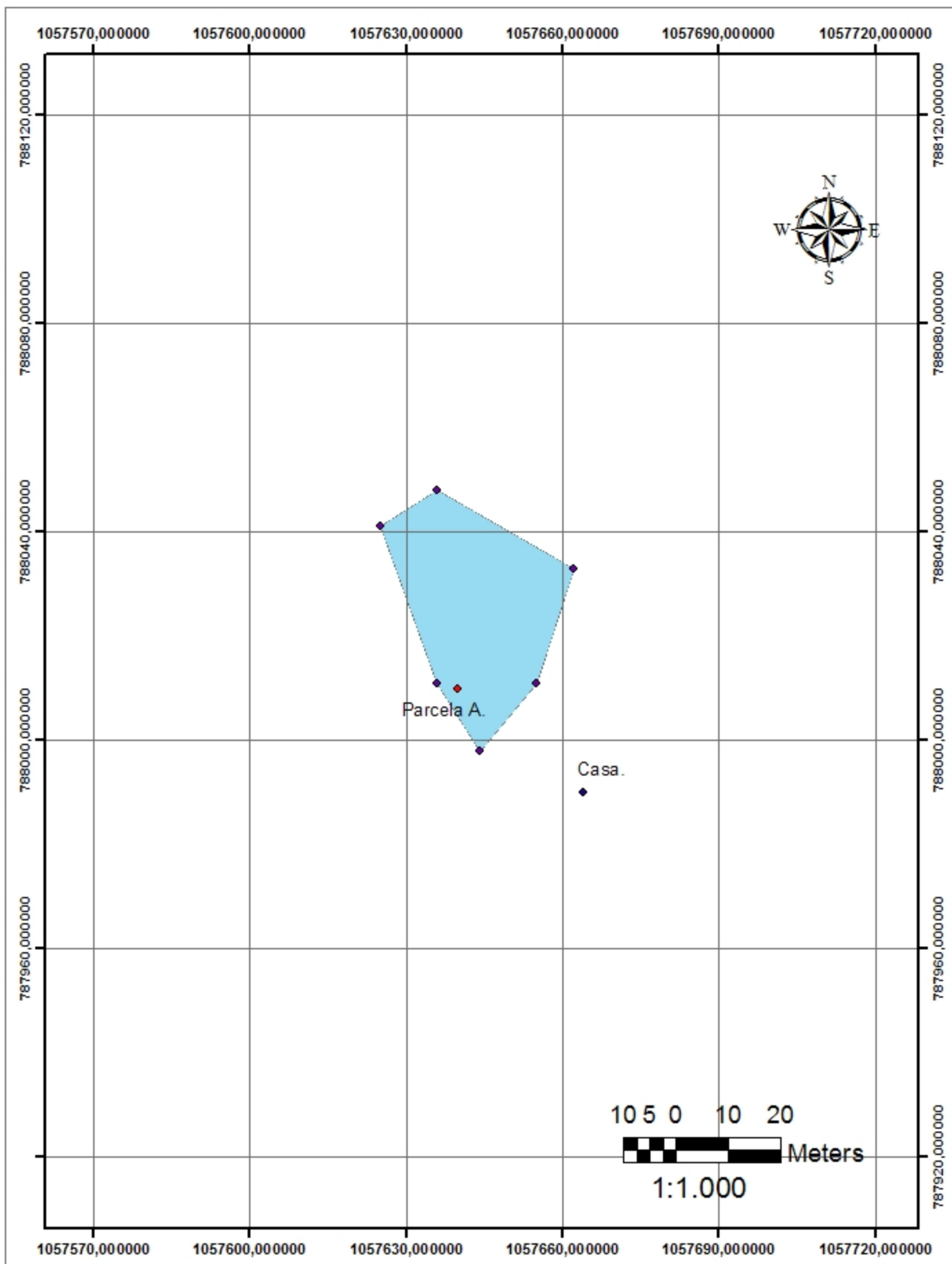
Responsable: Gustavo Adolfo Tosne.	Vereda: San Rafael.	Municipio: Morales.	Escala: 1:1000
Institucion: Universidad del Cauca.	Cordinador del Proyecto: Roman Ospina.	Rodal número: 007	
Programa: Ingenieria Forestal.	Propietario: Gerardo Muelas.	Area del rodal (ha): 0,3938	



Responsable: Gustavo Adolfo Tosne.	Vereda: Mata Redonda.	Municipio: Piendamó.	Escala: 1:1000
Institucion: Universidad del Cauca.	Cordinador del Proyecto: Roman Ospina.		Rodal número: 008.
Programa: Ingenieria Forestal.	Propietario: Julio Tunubala Muelas.	Area del rodal (ha): 0,0645	

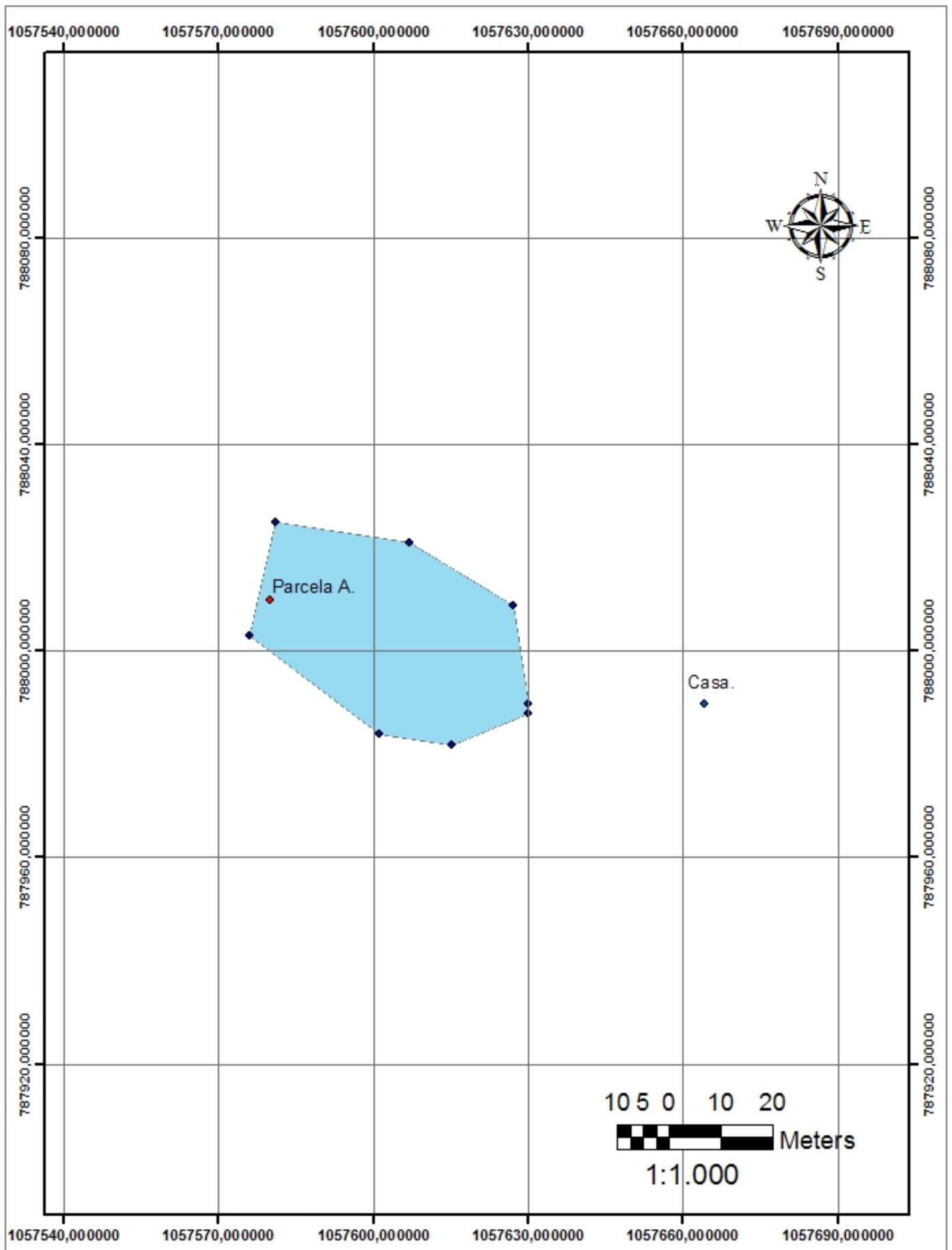


Responsable: Gustavo Adolfo Tosne.	Vereda: Mata Redonda.	Municipio: Piendamó.	Escala: 1:1000
Institucion: Universidad del Cauca.	Cordinador del Proyecto: Roman Ospina.		Rodal número: 009
Programa: Ingenieria Forestal.	Propietario: Idalia Murillo.	Area del rodal (ha): 0,12305	

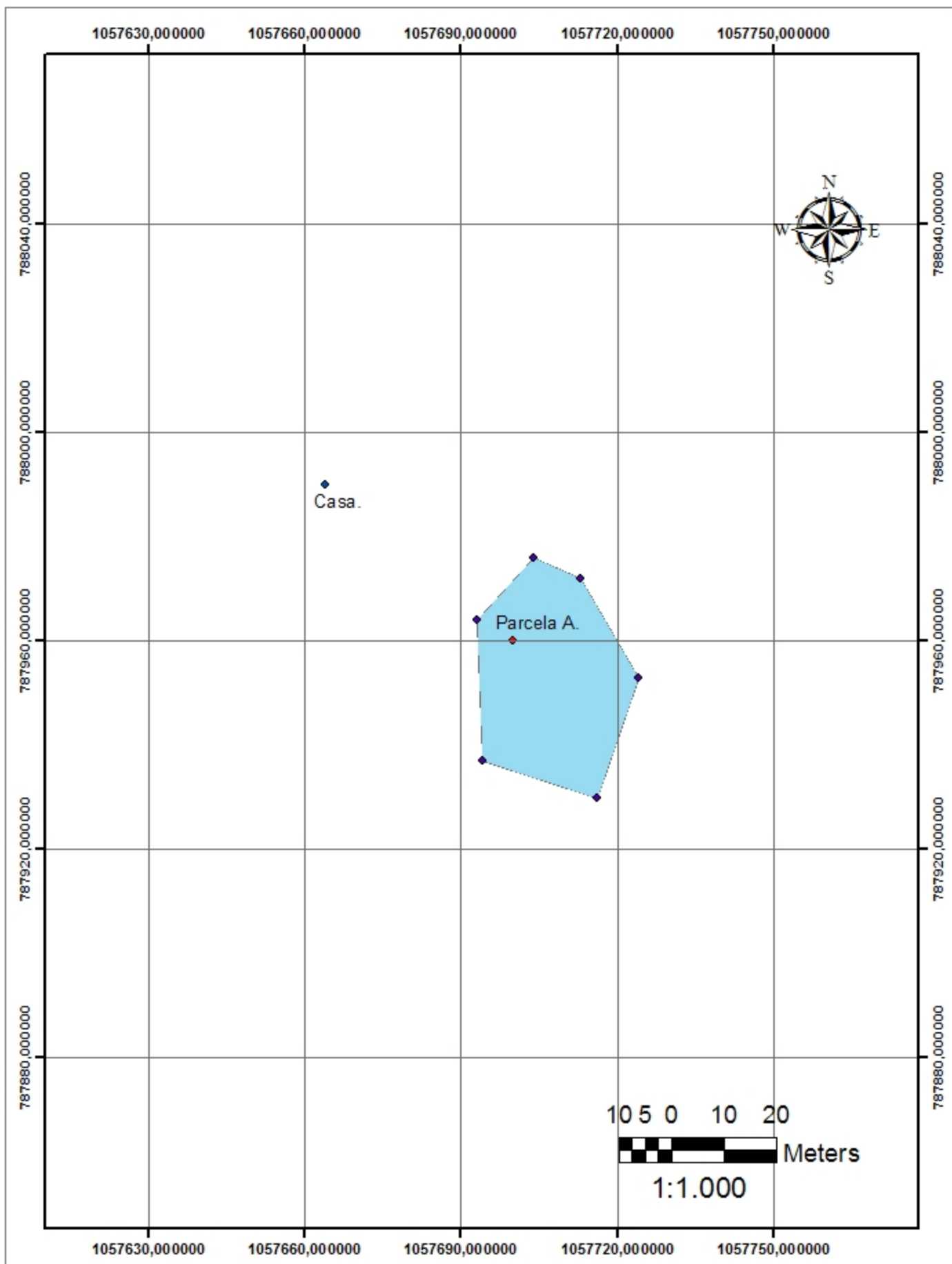


Responsable: Gustavo Adolfo Tosne.	Vereda: Corrales.	Municipio: Piendamó.	Escala: 1:1000
Institucion: Universidad del Cauca.	Cordinador del Proyecto: Roman Ospina.	Rodal número: 010	
Programa: Ingenieria Forestal.	Propietario: Aura Maria Delgado.	Area del rodal (ha): 0,1017	

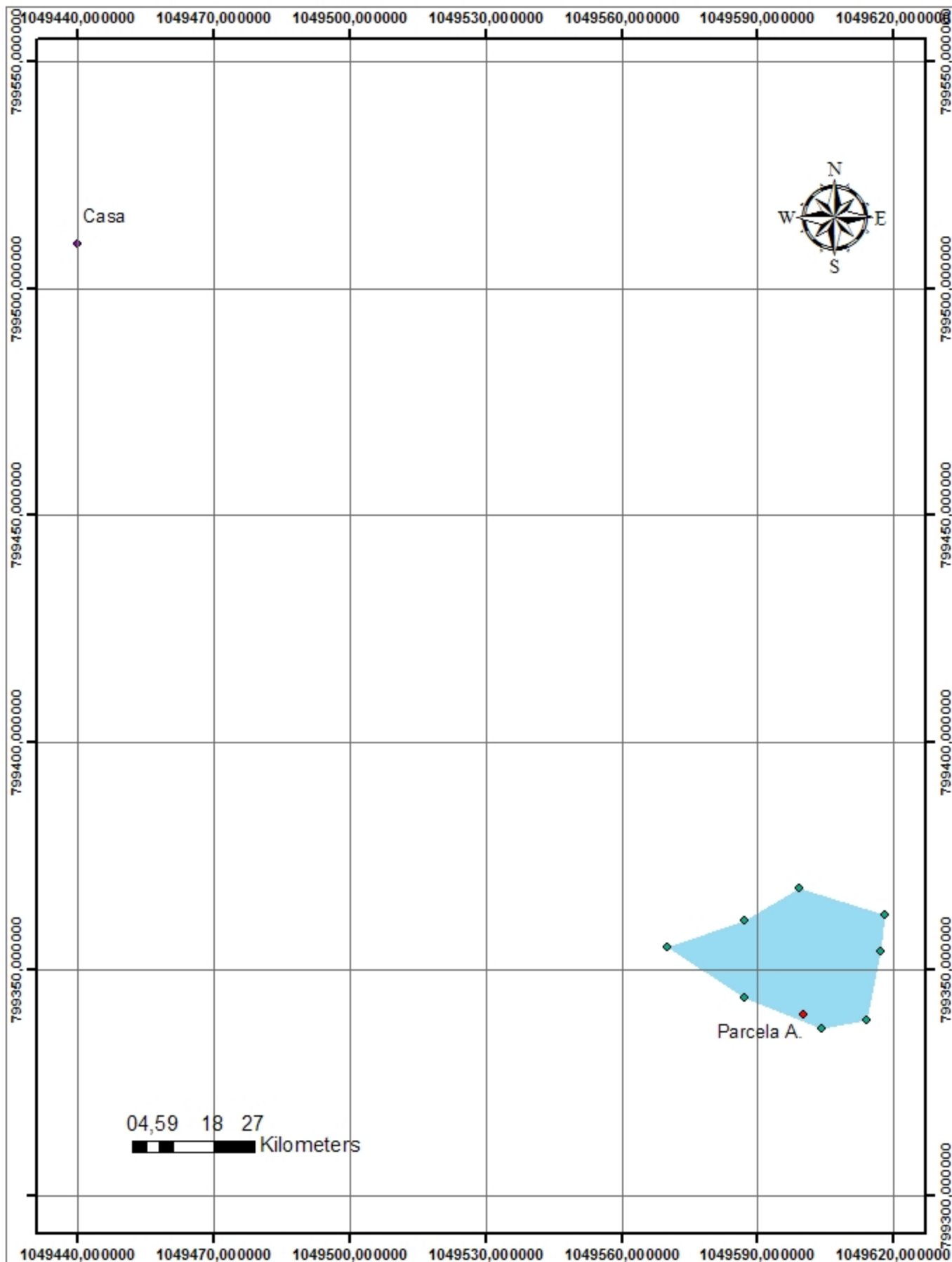




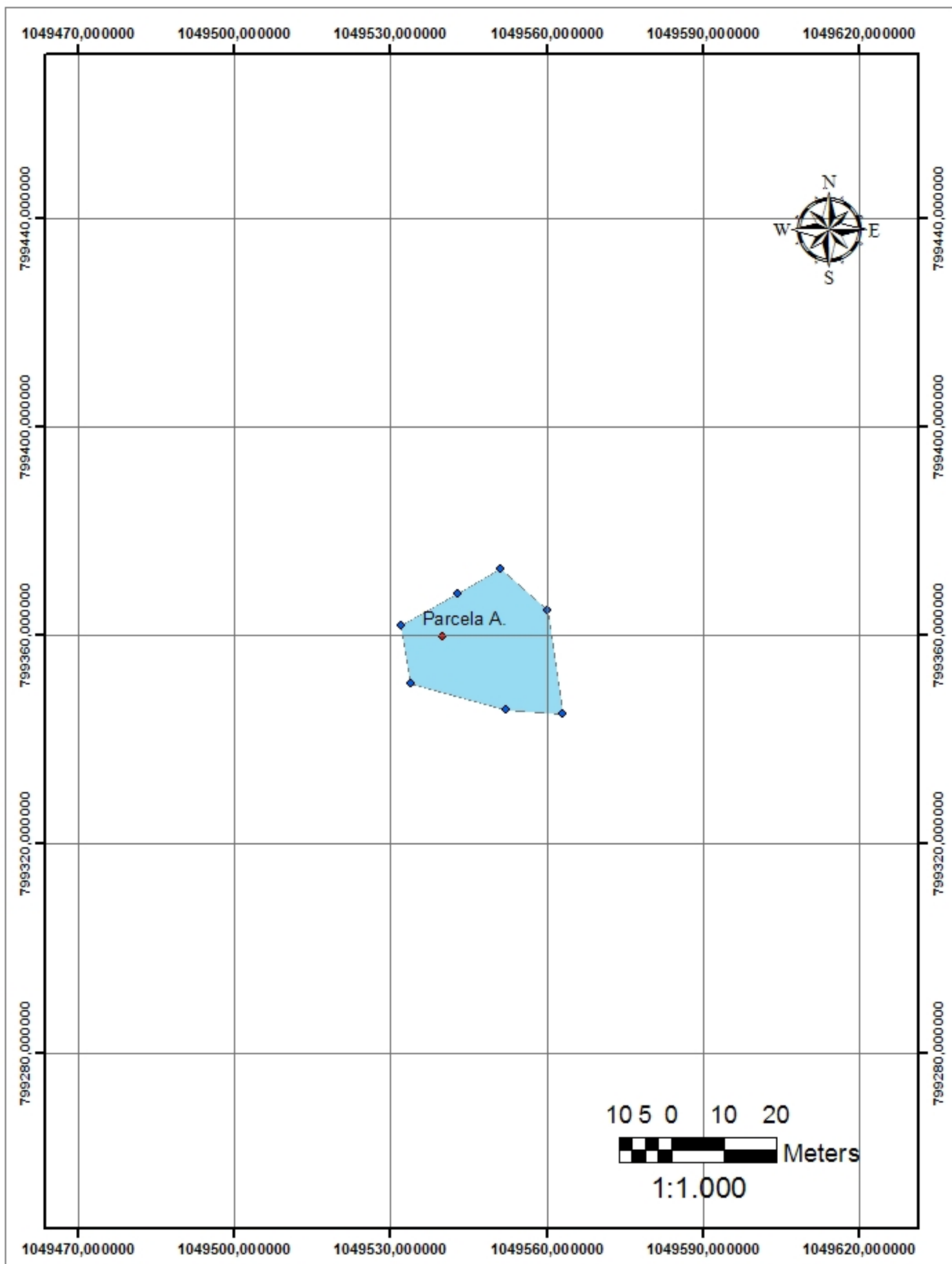
Responsable: Gustavo Adolfo Tosne.	Vereda: Corrales.	Municipio: Piendamó.	Escala: 1:1000
Institucion: Universidad del Cauca.	Cordinador del Proyecto: Roman Ospina.		Rodal número: 011
Programa: Ingenieria Forestal.	Propietario: Aura Maria Delgado.	Area del rodal (ha): 0,1592	



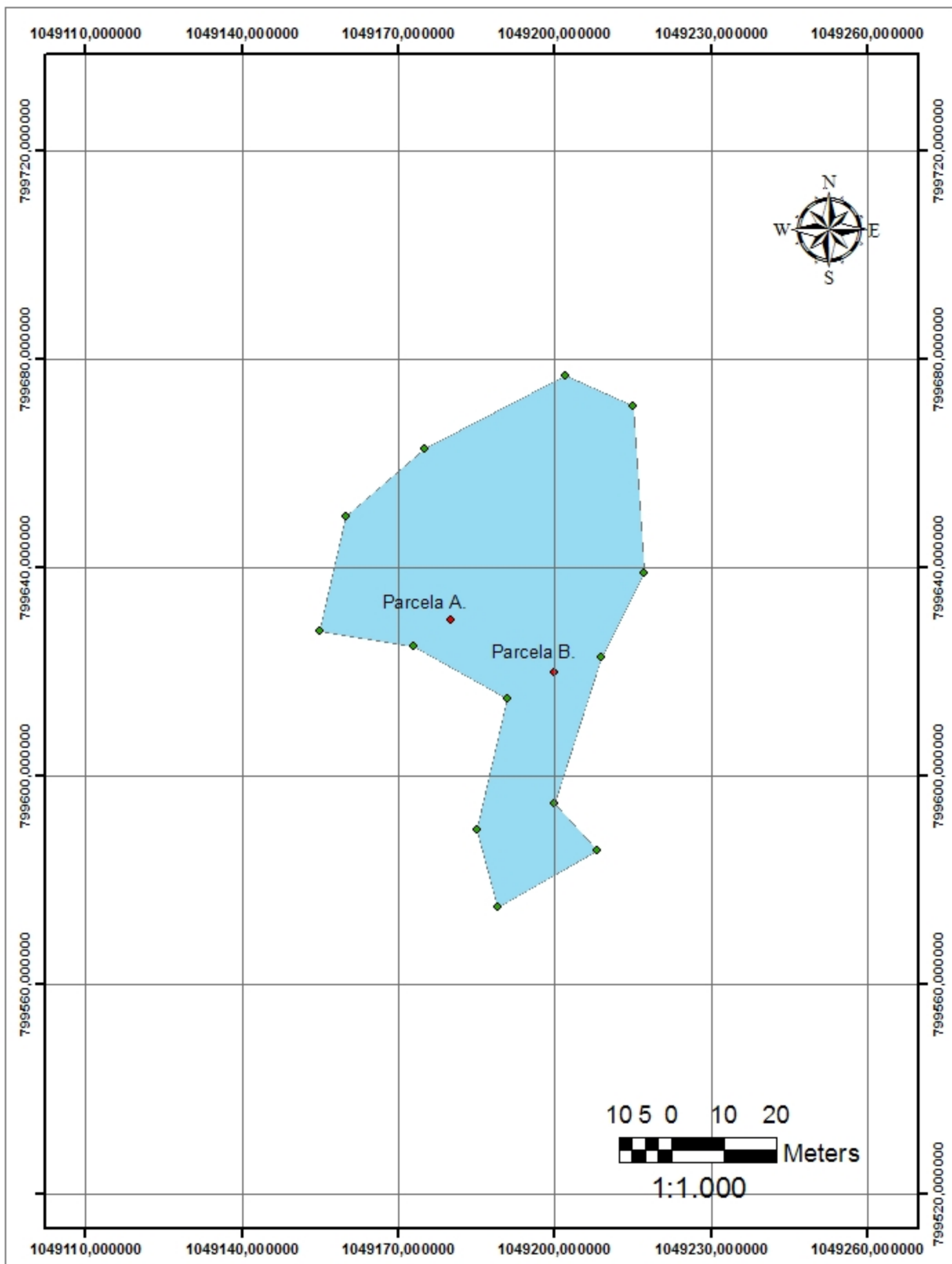
Responsable: Gustavo Adolfo Tosne.	Vereda: Corrales.	Municipio: Piendamó.	Escala: 1:1000
Institucion: Universidad del Cauca.	Cordinador del Proyecto: Roman Ospina.	Rodal número: 012	
Programa: Ingenieria Forestal.	Propietario:	Area del rodal (ha): 0,1004	



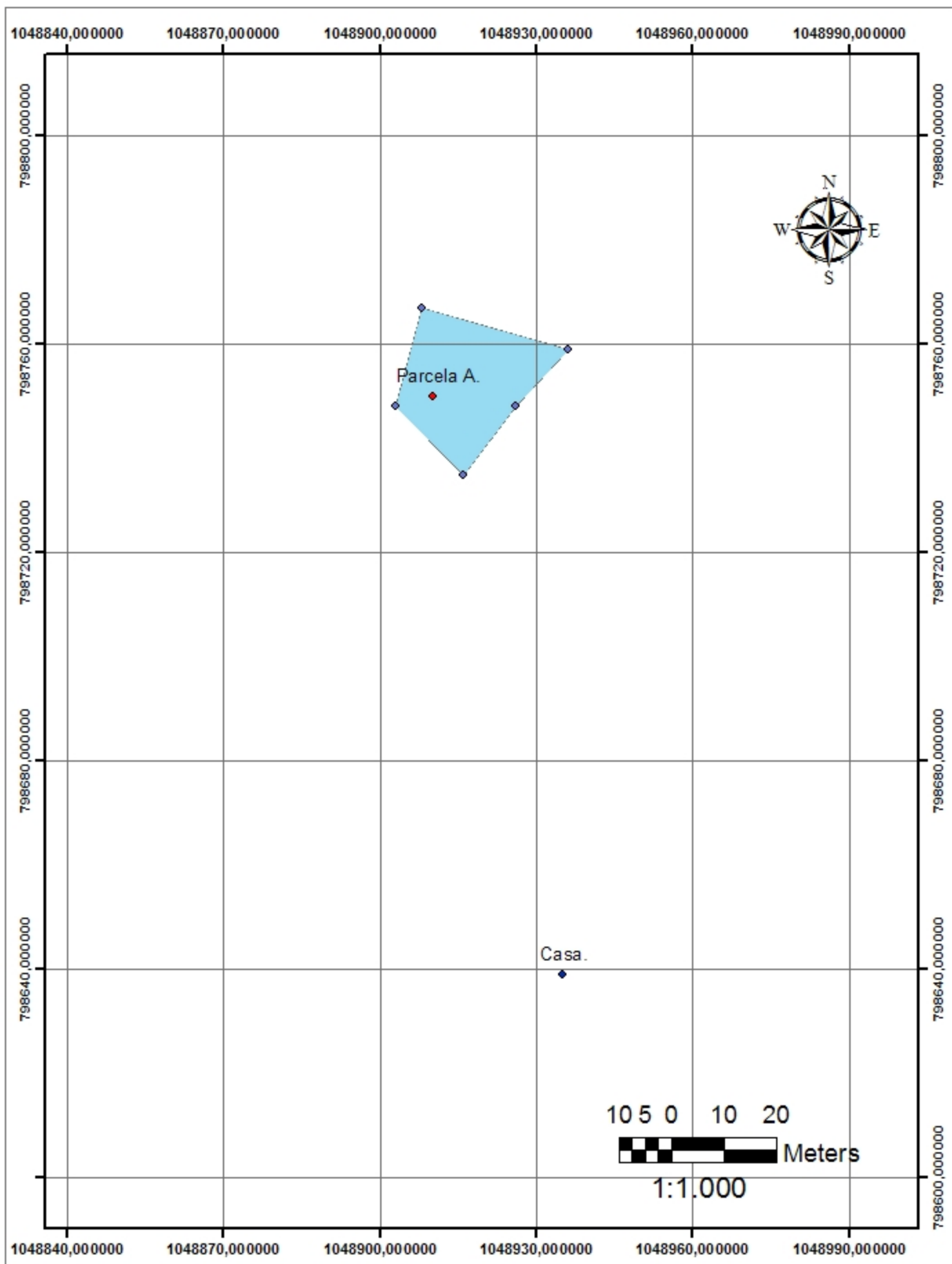
Responsable: Gustavo Adolfo Tosne.	Vereda: Danubio	Municipio: Morales	Escala: 1:1.000
Institucion: Universidad del Cauca.	Cordinador del Proyecto: Roman Ospina.		Rodal número: 013
Programa: Ingenieria Forestal.	Propietario:	Area del rodal (ha):	



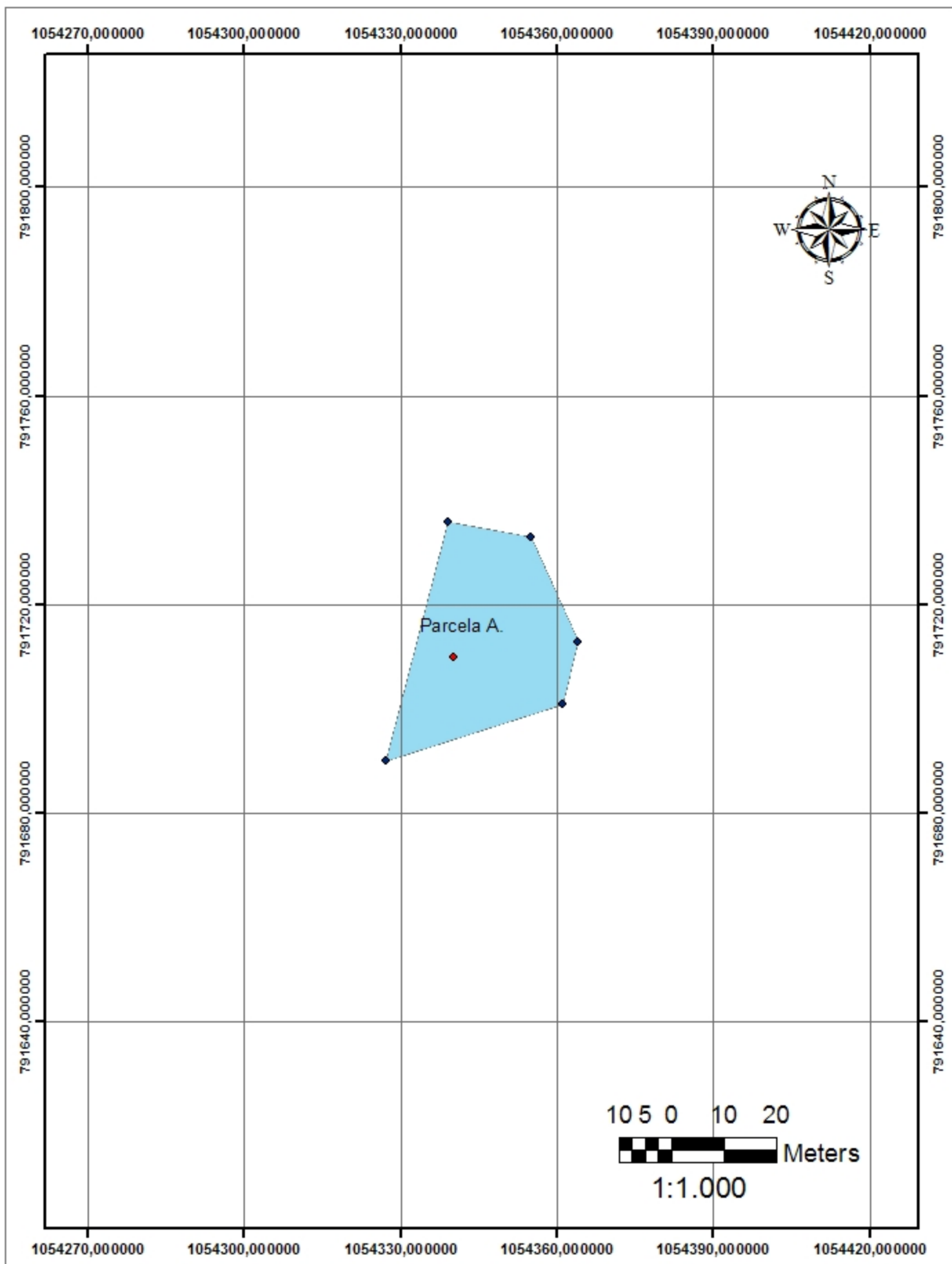
Responsable: Gustavo Adolfo Tosne.	Vereda: Danubio.	Municipio: Morales.	Escala: 1:1000
Institucion: Universidad del Cauca.	Cordinador del Proyecto: Roman Ospina.		Rodal número: 014
Programa: Ingenieria Forestal.	Propietario:	Area del rodal (ha): 0,05785	



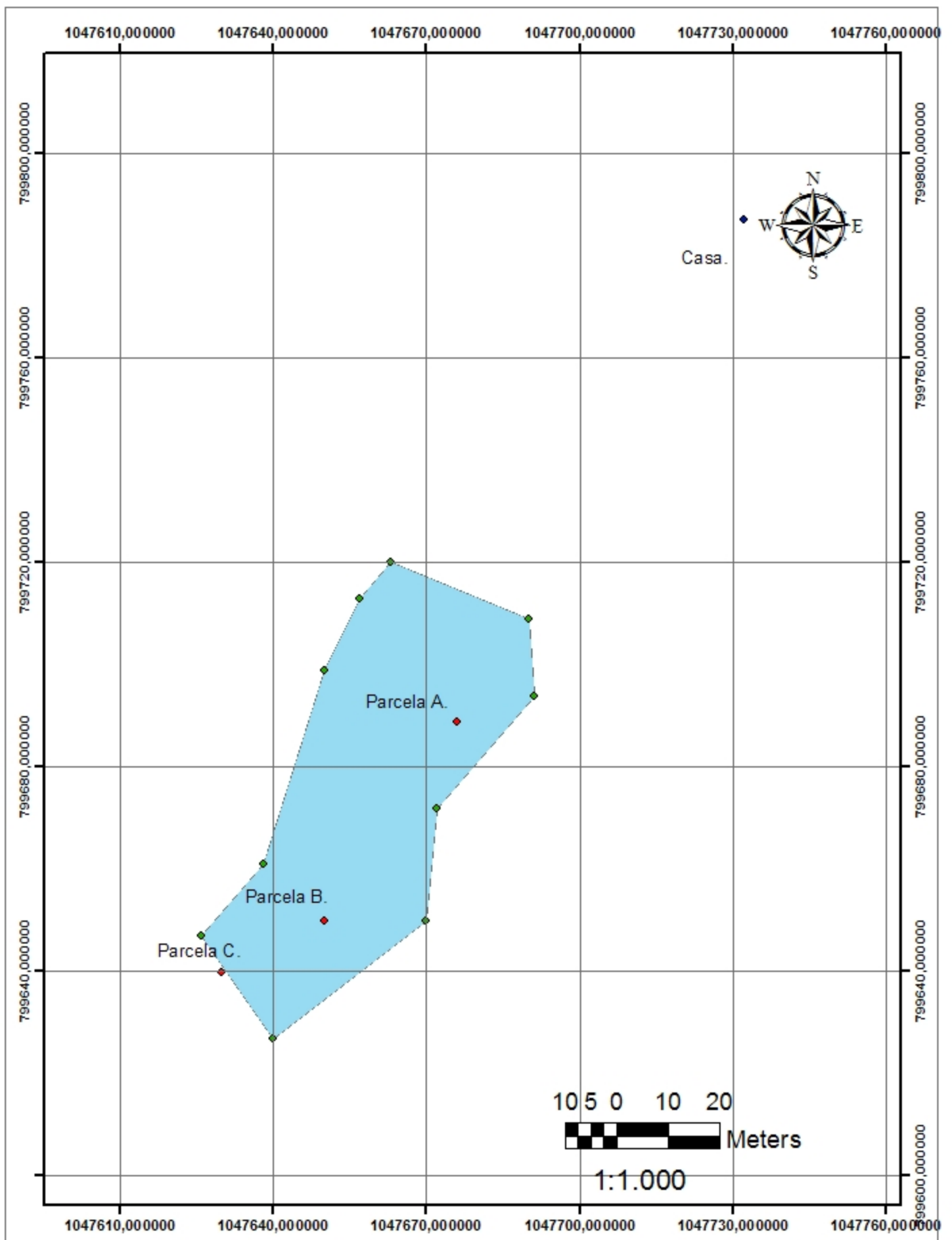
Responsable: Gustavo Adolfo Tosne.	Vereda: Danubio.	Municipio: Morales.	Escala: 1:1000
Institucion: Universidad del Cauca.	Cordinador del Proyecto: Roman Ospina.		Rodal número: 015
Programa: Ingenieria Forestal.	Propietario:	Area del rodal (ha): 0,3218	



Responsable: Gustavo Adolfo Tosne.	Vereda: Santa Rosa.	Municipio: Morales.	Escala: 1:1000
Institucion: Universidad del Cauca.	Cordinador del Proyecto: Roman Ospina.		Rodal número: 016
Programa: Ingenieria Forestal.	Propietario:	Area del rodal (ha): 0,0562	



Responsable: Gustavo Adolfo Tosne.	Vereda: Mata Redonda.	Municipio: Piendamó.	Escala: 1:1000
Institucion: Universidad del Cauca.	Cordinador del Proyecto: Roman Ospina.	Rodal número: 017	
Programa: Ingenieria Forestal.	Propietario: Luis Otero.	Area del rodal (ha): 0,1047	



Responsable: Gustavo Adolfo Tosne.	Vereda: Santa Rosa.	Municipio: Morales.	Escala: 1:1000
Institucion: Universidad del Cauca.	Cordinador del Proyecto: Roman Ospina.	Rodal número: 003	
Programa: Ingenieria Forestal.	Propietario: Fabio Nuñez.	Area del rodal (ha): 0,287	