

**LA VIA AL MAR EN EL CAUCA:  
¿INTEGRACION O EXPLOTACION?**

**TANIA ELIZABETH LOPEZ MUÑOZ  
MILTON ALFARO MERA RAMIREZ**

**POPAYAN  
UNIVERSIDAD DEL CAUCA  
FACULTAD DE DERECHO, CIENCIAS POLITICAS Y SOCIALES  
PROGRAMA CIENCIA POLITICA  
2010**

**LA VIA AL MAR EN EL CAUCA:  
¿INTEGRACIÓN O EXPLOTACIÓN?**

**ANALISIS SOCIOPOLITICO DE LA CONSTRUCCION DE LA VIA AL MAR EN  
EL DEPARTAMENTO DEL CAUCA**

**TANIA ELIZABETH LOPEZ MUÑOZ  
MILTON ALFARO MERA RAMIREZ**

**Trabajo de grado presentado como requisito parcial para optar el Titulo de  
Politólogos**

**Asesor: ALFONSO CARDONA  
Mg. En estudios Políticos**

**POPAYAN  
UNIVERSIDAD DEL CAUCA  
FACULTAD DE DERECHO, CIENCIAS POLITICAS Y SOCIALES  
PROGRAMA CIENCIA POLITICA**

**2010**

## **NOTA DE ACEPTACION**

El Director y Jurados del Trabajo de grado “La Vía al Mar en el Cauca: ¿Integración o Explotación? Realizada por TANIA ELIZABETH LOPEZ MUÑOZ, MILTON ALFARO MERA RAMIREZ; una vez revisado el escrito final y aprobada la sustentación del mismo, autorizan para que realicen las gestiones administrativas necesarias correspondientes a su título Profesional.

---

Director

---

Jurado

---

Jurado

## **AGRADECIMIENTOS**

A Dios por su infinita bondad, al permitirnos terminar exitosamente nuestros estudios

A nuestros padres, familiares y amigos por su constante e incondicional apoyo

A la comunidad del Corregimiento del Plateado especialmente a la docente ROSITA INSUASTI, una educadora y gran mujer que nos acogió con gran hospitalidad en el seno de su hogar para poder realizar nuestro estudio de campo en el corregimiento

A la comunidad guapireña especialmente a la señora YOLANDA GARCIA, una incansable líder afrocolombiana que día a día lucha por el bienestar de su comunidad y por la defensa de su “raza negra”

Al Magister ALFONSO CARDONA OLARTE, maestro y amigo que estuvo siempre dispuesto a colaborarnos y asesorarnos en nuestra investigación

## TABLA DE CONTENIDO

	Pág.
<b>INTRODUCCION.....</b>	<b>1</b>
<b>CAPITULO 1: MARCO TEÓRICO CONCEPTUAL.....</b>	<b>7</b>
1.1 Pacifico colombiano: Globalización, Geoeconomía y Biodiversidad.....	7
<b>CAPITULO 2: CARACTERIZACION AREA DE ESTUDIO.....</b>	<b>23</b>
2.1 Historia de la Vía al Mar en el Cauca .....	26
2.2 El Plateado: “Puerta de entrada al Pacífico caucano.....	31
2.3 Municipio de Guapi Cauca.....	36
<b>CAPITULO 3: EL PACÍFICO CAUCANO, NUEVO ESCENARIO: ¿INTEGRACIÓN O EXPLOTACIÓN?.....</b>	<b>39</b>
3.1 Actores del poder dominante.....	40
3.1.1 Estado.....	40
3.1.1.1 Planes o Programas de Desarrollo.....	42
3.1.1.2 Ámbito Legislativo.....	47
3.1.1.3 Proyectos de Infraestructura en el Pacífico.....	54
3.1.2 Capital.....	57
3.1.2.1 Palma Africana.....	57
3.1.2.2 Hidroeléctricas.....	63

3.1.3	Fuerzas Armadas: Ejército colombiano .....	67
3.1.4	Paramilitares .....	69
3.2	Actores en oposición al poder dominante.....	76
3.2.1	Colonización de la selva húmeda tropical del Pacífico caucano.....	77
3.2.1.1	Colonización extractiva en la Colonia y finales del siglo XIX.....	79
3.2.1.2	Colonización de inicios del siglo XX.....	80
3.2.1.3	Colonización por efecto de la violencia bipartidista .....	80
3.2.1.4	Colonización apoyada por el Estado o colonización controlada.....	82
3.2.1.5	Colonización Armada .....	84
3.2.1.6	Neocolonización Cocalera de los 90.....	85
3.2.2	Comunidad: Relaciones socioculturales del Pacífico caucano (Guapi) y la Zona Andina (el Plateado, Argelia).....	89
3.2.3	Guerrilla: Guerra hacia el Pacífico.....	96
3.2.3.1	De la colonización armada a la guerra por la coca .....	100
	<b>CONSIDERACIONES FINALES.....</b>	<b>106</b>
	<b>BIBLIOGRAFÍA.....</b>	<b>110</b>

## INDICE DE TABLAS

	<b>Pág.</b>
<b>Tabla 1:</b> Principales Rutas de Camino Hacia el Pacífico Caucano.....	27
<b>Tabla 2:</b> Población Municipal Guapi Cauca 2004-2007.....	36
<b>Tabla 3:</b> Afectación Legal del territorio del Pacífico 2002 .....	51
<b>Tabla 3:</b> Títulos comunidades negras. 2002.....	51

## INDICE DE GRAFICOS

**Pág.**

<b>Gráfico 1:</b> Cobertura Servicios Básicos, Guapi Cauca.....	38
---	----



## INDICE DE MAPAS

	Pág.
<b>Mapa 1:</b> Pacífico Colombiano.....	25
<b>Mapa 2:</b> Ruta Numero Tres: “Cuarta Alternativa” .....	30
<b>Mapa 3:</b> Ubicación Área de Estudio.....	35
<b>Mapa 4:</b> El Pacífico en la Red Troncal Nacional (Proyectos).....	56
<b>Mapa 5:</b> Ubicación Proyecto Pequeña Central Hidroeléctrica Brazo Seco.....	66
<b>Mapa 6:</b> Presencia Militar en el Municipio de Argelia Cauca.....	75
<b>Mapa 7:</b> Presencia de las FAEC: 1998-2003.....	105
<b>Mapa 8:</b> Presencia Del ELN: 1998-2003.....	105

*“En medio de la selva, los sonidos del tambor y de los cantos  
se confunden con los sonidos de los grillos y las ranas  
que exploran el río y las piedras que conducen al mar;  
es el sonido lejano de la fiesta tradicional en una vereda  
del Pacífico Sur colombiano que se resiste a olvidar su cultura,  
que se resiste a callar en medio del conflicto armado  
por la disputa de sus territorios”*

LIBIA GRUESO.

“Notas Sobre el Río” Noviembre 2001.

## INTRODUCCIÓN

Durante las tres últimas décadas, la lucha por el control territorial y de recursos naturales se ha convertido en uno de los principales factores desencadenantes de conflictos a nivel local, nacional y mundial; lucha que en la actualidad se libra en uno de los bosques húmedos tropicales más importantes del mundo: El Pacífico colombiano, territorio que históricamente fue considerado como baldío y que a partir de 1980 empezó a ser resignificado y reordenado territorialmente por su posición geoeconómica y geoestratégica para la implementación de megaproyectos, lo cual ocasionó que el Pacífico dejara de ser territorio de paz para convertirse en escenario de guerra. Según Margarita Serge,

Estos territorios que fueron denominados como baldíos se encuentran hoy en el ojo del huracán por el intenso conflicto armado que vive el país debido a que estos espacios y sus habitantes giran alrededor de dos imágenes focales: la primera es la enorme riqueza que encierra y la segunda es la de su violencia constitutiva<sup>1</sup>

Es importante resaltar que los procesos de resignificación y de modernización planteados para el Pacífico colombiano, se iniciaron desde 1980 en los departamentos de Choco, Valle y Nariño con la modernización de puertos marítimos, la implementación del monocultivo de palma africana, la construcción de camaroneras e hidroeléctricas y la apertura de vías carreteables.

La Costa Pacífica caucana, permaneció invisibilizada y marginada del reordenamiento territorial del Pacífico colombiano hasta el año 2000, momento en el cual esta región entró en el proceso de resignificación planteado desde el Estado con proyectos de infraestructura como la Pequeña Central Hidroeléctrica

---

<sup>1</sup> SERJE, Margarita. "El revés de la Nación: Territorios salvajes, fronteras y tierras de nadie". Bogotá, Universidad de los Andes, Facultad de Ciencias Sociales, Departamento de Antropología, Centro de Estudios Socioculturales e Internacionales, Ediciones Uníandes, 2005. Pág. 3

de Brazo Seco (PCH), la vía al mar, industrias camaroneras y monocultivos de palma africana. De manera alterna adquirió importancia geoestratégica para grupos al margen de la ley que buscaban ejercer el control territorial que habían perdido en la región andina y que se hace más evidente en las zonas intermedias hasta las cuales actualmente llegan las vías carreteables más cercanas a la Costa Pacífica caucana, específicamente los corregimientos de Huisitó y el Ochenta y Uno en el Municipio del Tambo y el corregimiento del Plateado en el municipio de Argelia.

Se hace referencia a estas tres zonas intermedias ya que forman el frente de colonización hacia el Pacífico caucano, se comunican fácilmente por trochas y caminos de herradura, constituyen un corredor estratégico para el tráfico de armas y droga, operan los mismos grupos al margen de la Ley (guerrillas, paramilitares y narcotraficantes), sus dinámicas políticas, sociales y económicas son similares y han permitido que el conflicto armado interno con las consecuencias que ello desencadena, se desplace hacia el Pacífico caucano.

La zona geográfica del presente estudio corresponde a las comunidades vinculadas en el proceso de construcción vial hacia el Pacífico caucano, a saber: El Plateado, (en el municipio de Argelia), que considerado como la puerta de entrada al Pacífico y Guapi, principal centro económico de la Costa Pacífica caucana.

El proceso de investigación se desarrollo durante dos etapas: Primera etapa 1980-2000, momento en el cual se inició el proceso de apertura económica en Colombia y se resignificó el Pacífico como “mar del siglo XXI”, esta etapa de la investigación corresponde a la revisión de material bibliográfico y del archivo Histórico de la Universidad del Cauca. La segunda etapa 2000-2006 es denominada como periodo de análisis, ya que durante este espacio se hacen operativos los intereses

de los actores y representó un lapso con grandes cambios coyunturales: políticos, económicos y sociales en las poblaciones objeto de estudio. El trabajo de campo, mediante las entrevistas realizadas a personajes clave, permitió validar la información obtenida en el proceso de revisión bibliográfica y mayor comprensión del objeto de investigación: Analizar la implicaciones socio-políticas en la resignificación del Pacífico como una zona clave para el desarrollo, en el contexto de la construcción de la vía al mar en el departamento del Cauca; ¿qué intereses están en juego y cuáles son las posiciones que adoptan los diferentes actores vinculados en dicho proceso?

El carácter regional de la presente investigación, lo hace pertinente para la ciencia política ya que busca develar las relaciones de poder que se configuran en el Pacífico caucano con los proyectos de modernización planteados para la región, caso específico la construcción de la vía al mar en el Cauca. Es importante resaltar que gran parte de los estudios existentes sobre el Pacífico se remiten fundamentalmente a Choco, Valle y Nariño, existiendo poco material bibliográfico sobre el Pacífico caucano, por lo cual dada la importancia que ha adquirido esta región en la resignificación del Pacífico, es pertinente abordar la problemática teniendo en cuenta aspectos relevantes como la biodiversidad, posición geoestratégica, intereses en juego, posición de actores involucrados y demás implicaciones socio-políticas que permitan comprender el nuevo poder político que adquiere el Pacífico caucano en tanto parte del Choco Biogeográfico. La familiaridad con el área de estudio, permitió un acercamiento más directo con las comunidades lo cual facilitó la obtención de información.

La investigación está dividida en tres capítulos; el primero corresponde al marco teórico conceptual denominado: Pacífico colombiano: Globalización, geoeconomía y biodiversidad. Este apartado ubica al lector dentro de la temática teórica en que se inscribe la investigación, mostrando cómo mediante los procesos de

globalización se busca integrar las regiones periféricas con altos índices de biodiversidad y demás elementos potenciales de desarrollo a la dinámica económica nacional e internacional, donde por su carácter geoeconómico son redefinidas y reestructuradas de acuerdo a los intereses del mercado.

Al segundo capítulo, corresponde la caracterización del área de estudio donde se realiza una descripción geográfica y sociopolítica de las regiones vinculadas en el proceso de construcción vial: el Plateado (corregimiento del municipio de Argelia) y Guapi (cabecera municipal).

El tercer capítulo, corresponde a la parte nodal de la investigación ya que en él se analizan las dinámicas de poder que se configuran con relación al Pacífico caucano, atendiendo sus características geoeconómicas y las reconfiguraciones de que ha sido objeto dada la pugna de intereses que hacia él se gestan. Con base en ello, se han construido dos grupos de actores denominados como: *Actores en el Poder Dominante* y *Actores en Oposición al Poder Dominante*.

Aun cuando algunos de los actores determinados en el presente estudio no son actores en sí mismos o tienen especificidades mayores a las aquí analizadas, han sido constituidos atendiendo fundamentalmente los temas en los cuales se relacionan con el objeto de estudio para facilitar el análisis de los intereses que se gestan sobre la región. Su agrupación, en *Actores en el Poder Dominante* y *Actores en Oposición al Poder Dominante*, obedece a los intereses de cada uno de ellos sobre la región y en algunos casos, a la relación cercana que se pudo observar entre los actores durante el proceso de investigación.

El Poder Dominante está constituido por: Estado, Capital, Fuerzas Armadas y Paramilitares, quienes explícitamente han creado un bloque de poder para ejercer control territorial posibilitando el alcance de sus intereses.

- *Estado:* Desde donde a partir de la década de 1980 se han planteado una serie de Planes y programas con el propósito de “desarrollar” el Pacífico colombiano e integrarlo a la dinámica política y económica nacional.
- *Capital:* La nueva connotación que ha adquirido la región Pacífica colombiana se basa fundamentalmente en los intereses económicos que sobre ella se tejen.
- *Fuerzas Armadas:* Se analiza el avance que en materia militar, ha desarrollado el Estado hacia el Pacífico caucano, retomando áreas estratégicas para la implementación de megaproyectos, las cuales eran controladas por grupos insurgentes.
- *Paramilitares:* La incidencia de grupos paramilitares en áreas estratégicas, es considerada en el presente estudio como un mecanismo de “limpiar el terreno” para la el desarrollo de proyectos económicos.

En este sentido se analiza grosos modo, la forma en que los dos últimos actores, han consolidado alianzas para logra invadir territorios aislados de la dinámica política, económica y social del país. Cabe aclarar que dichas alianzas solo atienden el alcance de los objetivos de la presente investigación, fueron creadas por los autores y validadas en el trabajo de campo, mediante las entrevistas realizadas a los pobladores y en las denuncias realizadas por la comunidad ante organismos defensores de derechos humanos.

Se han identificado como Actores en Oposición al Poder Dominante aquellos grupos que ven afectados sus intereses por las acciones conjuntas desarrolladas por el Estado, el Capital y las Fuerzas Armadas. Este grupo se conformó con los actores: Colonización, Comunidad y Guerrilla.

- *Colonización:* Muestra los procesos de colonización que se han generado hacia el Pacífico caucano, partiendo de la explotación del oro durante la Colonia hasta la neocolonización cocalera
- *Comunidad:* Se analizan las dinámicas sociopolíticas de las comunidades vinculadas en el proceso de construcción vial.
- *Guerrilla:* Se estudia como la estrategia de control territorial del Poder Dominante ha replegado a las guerrillas de las FARC y del ELN hacia el Pacífico Caucano

Se aclara que la agrupación de los actores en Oposición al Poder Dominante no indica que estos actúen de manera conjunta, ya que la nominación y selección de Actores en el Poder Dominante y Actores en Oposición al Poder Dominante, son utilizadas como recurso descriptivo que obedecen al alcance de los objetivos de la presente investigación



## **CAPÍTULO I: PACÍFICO COLOMBIANO: GLOBALIZACIÓN, GEOECONOMÍA Y BIODIVERSIDAD**

El “descubrimiento de América”, representó un punto esencial en el desarrollo de la globalización, que se generó en parte por el crecimiento histórico de la población y por el interés de descubrir nuevos territorios que generaran beneficios económicos, lo cual desencadenó en esta “nueva” región el inicio de una era de explotación, sometimiento y exterminio de las comunidades existentes. La conquista de América abre a España las puertas a nuevas áreas de mercado desde donde extrajeron importantes recursos mineros que le permitieron desarrollar y consolidar sus proyectos de nación.

“El abundante oro del Pacífico sirvió a la corona de soporte de sus necesidades urgentes de recursos para el sostenimiento de sus permanentes guerras contra Francia, Inglaterra, y Holanda por tal motivo se ordenaba repetidamente la conquista de los territorios del Pacífico”<sup>2</sup>

Un elemento clave de la globalización es su énfasis en la existencia de un mayor grado de *integración*. Integración a diferentes niveles de poder tanto dentro, como entre naciones, especialmente entre las naciones más desarrolladas, influyendo en particular en las áreas de relaciones comerciales, financieras y de comunicación.

La globalización del mundo expresa un nuevo ciclo de expansión del capitalismo, como forma de producción y proceso civilizador de alcance mundial. Un proceso de amplias proporciones, que abarca naciones y nacionalidades, grupos y clases sociales, economías y sociedades, culturas y

---

<sup>2</sup>GONZALES, Hernando. Marginalidad y Exclusión en el Pacífico Colombiano. Cali. Universidad Santiago de Cali, 2002. Pág. 88

civilizaciones. Señala la emergencia de la sociedad global, como una totalidad incluyente, compleja y contradictoria<sup>3</sup>.

Los principales procesos de integración ocurren especialmente entre las naciones más desarrolladas y de estas con las regiones que sean económicamente activas o con potenciales económicos, las otras se ven segregadas *y/o marginadas* ya que los procesos de integración no se dan en condiciones similares para todos los países (ni para todas las regiones dentro de cada país). Los parámetros de integración son generados desde los países desarrollados hacia los llamados *tercermundistas*, *subdesarrollados* o *periféricos*, construyendo hacia estos relaciones de dominación y explotación, en los cuales logra imponerse bajo nuevas creaciones discursivas -que dan lugar a la creación de realidades, es decir, discursos con efectos de verdad-, para materializar dispositivos de control e intervención como el “desarrollo” y “la modernización”.

La globalización es además un discurso, un sistema de racionalización y explicación del mundo, en este sentido, es una ideología, es decir un conjunto coherente de creencias, convicciones e ideas que dicta la naturaleza de la verdad en una sociedad dada. Su papel consiste en justificar el régimen político y el sistema económico establecidos, y hacer que la población los acepte como los únicos legítimos, los únicos respetables, los únicos posibles<sup>4</sup>.

La ideología de la globalización desplegada por los ejes de poder mundial, ha creado, definido y redefinido históricamente los escenarios geográficos de acuerdo a sus intereses políticos y económicos, por lo cual el ordenamiento territorial es un proceso geopolítico que trata precisamente de aplicar políticas estatales sobre un territorio determinado, la reestructuración del espacio es diseñada para definir las relaciones sociales, económicas y políticas, reordenando el “sistema-mundo” de acuerdo a sus intereses, el cual para Wallerstein es “un sistema social que tiene

---

<sup>3</sup>IANNI, Octavio. Globalización y Diversidad. México. Ediciones Era. 1975. Pág. 11.

<sup>4</sup>GELINAS, Jacques. El Monstruo de la Globalización Desafíos y Alternativas. Traducción de Jorge Parra. Medellín. Hombre nuevo editores. 2006. Pág.127

fronteras, estructuras, grupos miembros, reglas de legitimación, y coherencia. Su vida está compuesta de las fuerzas conflictivas que lo mantienen unido por tensión y lo desgarran en tanto cada grupo busca eternamente remodelarlo para su ventaja”<sup>5</sup>

El autor analiza como el actual sistema-mundo, se basa en la comprensión de las dinámicas de la “economía-mundo capitalista” de la Europa del S. XVI, que logró globalizarse, expandirse e integrar otras economías, estando siempre presentes las relaciones de centro- periferia, las cuales se han dado de acuerdo al auge y caída de las grandes potencias, generando cambios en el poder hegemónico mundial. Según “los ciclos largos de la política global de Modelski”<sup>6</sup> han existido cuatro potencias, cada una de las cuales ha tenido el dominio de su siglo: Portugal el S XVI, Los Países Bajos S. XVII, Gran Bretaña (domino dos ciclos globales) S. XVIII y S. XIX, y Estados Unidos, sin duda, ostenta hegemonía en la actualidad.

La concepción del espacio, desde los ojos del capitalismo, está diseñada como instrumento de poder estratégico para su propio desarrollo. Es aquí donde nace el pensamiento **geopolítico** que dará paso más adelante al pensamiento **geoeconómico**.

Aunque la geopolítica y la geoconomía están intrínsecamente ligadas, existen características propias dependiendo el momento coyuntural en la cual surge cada una, lo que permite su diferenciación. La geopolítica, estudia la influencia de los factores geográficos en el desarrollo político de los Estados, inicialmente, fue desarrollada por el alemán Karl Haushofer, en gran medida como justificación del expansionismo nazi en la Segunda Guerra Mundial. Su lógica está basada en dos conceptos fundamentales: en primer lugar, *el lebensraum*, espacio vital, concebido

---

<sup>5</sup>WALLERSTEIN, Inmanuel. El moderno sistema mundial: El mercantilismo y la consolidación de la economía - mundo europea 1600-1750. México. Siglo veintiuno editores. 1984. Pág. 374

<sup>6</sup>TAYLOR, Peter. Geografía política. Economía- mundo, Estado-Nación y localidad. Madrid. Trama editorial. 1994. Pág. 60

como el territorio que un país requiere para lograr su autosuficiencia, seguridad y desarrollo; y en segundo lugar los recursos que dicho país requiere de manera inevitable para garantizar ese desarrollo y la seguridad. La visión Alemana de la geopolítica expresa ante todo el territorio como espacio físico, donde es preponderante la extensión territorial que un país logre mediante sus conquistas (guerras), ante el potencial que el mismo represente.

Una visión importante de la geopolítica la dio el alemán Friedrich Ratzel, argumentando que el Estado funciona como un organismo vivo y, como tal, necesita espacio para crecer y moverse. Más adelante el científico y político sueco Rudolf Kjellén, en su libro *Staten som Lifform (El Estado como un organismo, 1916)*, adoptó esta teoría argumentando que las condiciones y los problemas de los Estados se elevan desde su geografía, concibiendo al Estado como “forma de vida” con derecho natural a tener espacio para crecer.

La geopolítica alemana, fue planteada con propósitos expansionistas y de dominación y sometimiento, donde el Estado-Nación juega un papel fundamental, pues trata de imponer la ideología nazi en el mundo entero, mediante luchas por espacio territorial, las cuales se libran entre Estados, puesto que son los entes encargados de regular todos los aspectos de la vida social, política, económica e ideológica de la Nación.

A diferencia de la concepción Alemana de la geopolítica, el nuevo orden mundial, se basa en la **geoeconomía**, ideada como una estructura de poder que trata de hacer nuevas distribuciones del espacio, donde el papel del Estado se ha visto reducido y fraccionado, dado el surgimiento de actores supra-estatales, como empresas multinacionales, áreas económicas, organizaciones económicas internacionales, ONGs, etc. cada uno de los cuales se encarga de analizar y manejar áreas específicas que antes solo concernían al Estado las cuales se

caracterizan por ser estratégicas, tanto por su ubicación como (y fundamentalmente) por los recursos que alberga.

Los conflictos caracterizados por una lógica geo-económica,... se pueden dar frecuentemente entre actores no- estatales y son sobre todo sobre el acceso a recursos naturales y su explotación. Esto no quiere decir que lo político ha perdido relevancia en estos conflictos, ni mucho menos que ha sido anulado, si no que se le han conformado dinámicas nuevas cuyo campo de análisis privilegiado ya no yace meramente en los discursos políticos al nivel de Estado-nación<sup>7</sup>.

La geopolítica y la geoeconomía, se refieren a la forma en la que el capitalismo está pensando y *reestructurando* el espacio para que sea funcional a su propia lógica y a sus distintas estructuras nacionalistas de poder, en la búsqueda por la hegemonía mundial. Reflejan además, diversos cambios en la economía y en la concepción moderna del *espacio* generado alteraciones en los intereses que sobre el mismo se tienen, ya que no es visto solamente como espacio físico, si no, como espacio económico donde los recursos naturales se convierten en “estratégicos”, dando importancia al territorio que los alberga. Surge entonces lo que Arturo Escobar denomina “la reinención de la naturaleza”<sup>8</sup> en donde términos como desarrollo sostenible y biodiversidad se hacen cada vez más relevantes en los discursos políticos y económicos.

Lo anterior evidencia la importancia que encarna el territorio latinoamericano en el nuevo orden mundial, donde Estados Unidos, se ha configurado como potencia hegemónica y para mantener dicho estatus, se hace necesario el control de aquellas áreas donde los recursos naturales no han sido explotados y representan

---

<sup>7</sup>OSLENDER, Ulrich. Construyendo Contrapoderes a las Nuevas Guerras Geo-económicas: Hacia una Globalización de la Resistencia. En: revista Tabula Rasa # 2. Bogotá. Universidad Colegio Mayor de Cundinamarca. Enero – Diciembre 2004. Pág. 67

<sup>8</sup>ESCOBAR, Arturo. El Desarrollo Sostenible: Dialogo de Discursos. Revista Foro numero 23. Bogotá. Abril 1994. Pág. 99-111

potencial económico significativo, ya que la biodiversidad se ha convertido en los últimos años en “un factor clave para el futuro de la humanidad y América latina es la zona más rica en biodiversidad, siendo Brasil y Colombia los países que ocupan los dos primeros lugares en los países más biodiversos del mundo”<sup>9</sup>

El término *biodiversidad*, forma parte del discurso capitalista, de la nueva era de “globalización del ambiente”<sup>10</sup>, Escobar plantea tres fases para describir como la naturaleza ha sido manipulada, pasando “de un régimen de naturaleza orgánica, (de origen pre-moderno, hoy minoritario) y de naturaleza capitalizada (moderno, hoy dominante), a un régimen de naturaleza construida (posmoderno y ascendente)”. La naturaleza está asociada a los modos de producción capitalista y sus requerimientos, por tanto, la biodiversidad forma parte de una creación discursiva neoliberal, que se empieza a usar a principios de la década de 1980.

En el discurso de la biodiversidad en términos neoliberales, la naturaleza es vista como una reserva de valor, lo cual implica la objetivización y por ende la economización de los recursos ecológicos, a lo cual Henry Arboleda llama “economía verde”<sup>11</sup>. Es importante entonces describir el origen y la relación existente entre ecología y economía

No es una simple coincidencia que estas dos palabras... tengan un origen común en el término “eco”, proveniente del griego “oikos” que significa casa, fortuna patria.

En consecuencia, la economía viene a ser el conjunto de normas (nomos) que rigen la conducta de la sociedad (oikos) dentro de sus fronteras nacionales, regionales o locales con fines principalmente de producción y consumo. La ecología, a su vez, es el tratado (logos) de esa misma patria (oikos) en sus diferentes componentes medioambientales.

---

<sup>9</sup>VEGA, Renán. Neoliberalismo: Mito y Realidad. Bogotá. Pensamiento crítico. 1999. Pág. 200.

<sup>10</sup>ESCOBAR, Arturo. El Desarrollo Sostenible... Pág. 100.

<sup>11</sup>ARBOLEDA, Henry. Economía y Medio Ambiente: Una Aplicación al Pacífico Colombiano. Cali: Universidad del Valle. Agosto 1993. Pág. 34

Bajo una sana comprensión de los términos la economía, como ciencia antropocéntrica, entra a ser un subconjunto de la ecología que involucra el análisis de los distintos elementos de la naturaleza, incluyendo por supuesto al ser humano<sup>12</sup>.

Como se puede notar, la relación no es nueva, pero sí lo es, la tendencia privatizadora que se ha generado en cuanto a los recursos naturales y por lo tanto: “una ecología sana es una buena economía”<sup>13</sup> sin tener presente que cuanto mayor es el rendimiento económico, mayor es el daño ambiental y mayores los costos sociales, puesto que, el renovado interés por la diversidad tiene objetivos políticos y estratégicos como la apropiación y explotación, para lo cual se ha creado todo un estandarte discursivo de conservación y protección de los recursos naturales, con el fin de manejar y reordenar el territorio. Muestra de ello son los “hotspots”, las “redes de conservación” y los “corredores biológicos”, áreas biodiversas ubicadas de forma consecutiva en diferentes países, las cuales son agrupadas para formar áreas de “conservación” como parte de esta estrategia global de ocupación y control del espacio, creando territorios abiertos al control privado, en los cuales se empiezan a desarrollar planes de adecuación, infraestructura, y demás requeridos para la integración comercial y productiva.

La reapropiación de la naturaleza se da en dos grandes corrientes: por un lado, la reapropiación económica que reduce el valor de los recursos y servicios ambientales de la naturaleza a sus valores económicos y en el otro extremo se abre la vía de reapropiación a través de la asignación de valores culturales y sociales a la naturaleza.

El creciente discurso sobre la biodiversidad es el resultado de la problematización de lo biológico, pues coloca a las áreas de selva tropical lluviosa en una posición biopolítica y bioeconómica global fundamental.

---

<sup>12</sup>ARBOLEDA, Henry. Economía y Medioambiente... Pág. 34

<sup>13</sup>ESCOBAR, Arturo. El Desarrollo Sostenible... Pág. 100

Bajo este discurso se esconden los intereses privados que proclaman la conservación del medio ambiente, la defensa de la vida, de la cultura y de la diversidad, posiciona unas prácticas que promueven el inventario de las riquezas de todos los pueblos presentado por las transnacionales como inventario amenazado precisamente por los mismos países que lo han conservado y que tienen en su territorio una gran biodiversidad, contrario a la que ocurre con Europa y Norte América, en donde no existe esa diversidad biológica “amenazada” puesto que ya ha sido extinguida por los mismos países y las mismas dinámicas que ahora se proclaman “defensoras de la diversidad en el territorio de Latinoamérica y los países Ecuatoriales”<sup>14</sup>

Ello, convierte al Pacífico colombiano en una de las regiones geoestratégicas más importantes para los intereses de transnacionales que pretende aprovechar los recursos minerales, ecológicos, hídricos, genéticos y los conocimientos ancestrales de negros e indígenas que habitan la región, la cual constituye una unidad ecológica, geográfica, económica, racial y sociocultural, claramente diferenciable del resto del país, que comprende el territorio de 23 municipios de los departamentos del Chocó, Valle del Cauca, Cauca y Nariño.

Desde la época de la conquista y la esclavitud, la región Pacífica ha sido considerada como fuente inagotable de materias primas, por lo cual ha sido saqueada y explotada en diferentes periodos históricos como el del oro, el platino, las maderas preciosas y el caucho. Por casi cuatro siglos el “litoral recóndito” como lo describe Yacup<sup>15</sup>, ha estado totalmente aislado del interior del país y solo se ha tenido en cuenta para extraer sus productos, permaneciendo siempre como una de las regiones más pobres del país. Es pertinente aclarar el tipo de pobreza que caracteriza la región, frente a lo cual Consuelo Corredor, plantea que:

En las ciencias sociales ha habido fundamentalmente dos visiones para abordar el problema de la pobreza. Una visión considera que la pobreza es un problema social causado por las relaciones económicas sociales y políticas de

---

<sup>14</sup>CARDENAS, Humberto y MARIN, Álvaro. La biodiversidad es la Cabalgadura de la Muerte. Colombia. Travesía. 2006. Pág. 11

<sup>15</sup>YACUP, Sofonías. Litoral Recóndito. Buenaventura: Asociación Para la Defensa de los Recursos Naturales y del Patrimonio Sociocultural del Litoral Pacífico. 1976.



una sociedad, es decir, la pobreza es un problema social que deriva justamente de las características de su entorno.

Otra gran tendencia acerca de la pobreza es aquella que la asocia básicamente con la ignorancia, incapacidad, ocio, atribuyendo la situación a condiciones inherentes a las personas y omitiendo por completo el entorno en el cual se ubica, esta es la llamada “cultura de la pobreza”<sup>16</sup>

En el Pacífico, la pobreza es básicamente una situación en la cual la persona no está en condiciones de satisfacer sus necesidades vitales, pero no solamente entendidas como un problema de sobrevivencia física, sino también en términos de su desarrollo como persona, es decir, que ahí entran problemas de alimentación, salud vivienda, que son los problemas por todos conocidos, pero que también se debe tener en consideración el ámbito del desarrollo de la persona, como son: problemas de inserción social, política, identidad, sentido de pertenencia, acceso a la formación, acceso a la información, entre otros.

Después de haber permanecido durante toda su historia en las condiciones de exclusión y marginalidad más marcadas del país, el Pacífico colombiano a partir de 1980, ha sido objeto de una profunda transformación política y cultural, su resignificación busca implementar modelos de desarrollo que no son acordes con las necesidades de la región y por el contrario, dichos modelos pensados desde afuera, rompen la tradición cultural existente.

El desarrollo es visto como el proceso dirigido a preparar el terreno para reproducir en América Latina las condiciones que se suponían caracterizaban a las naciones económicamente más avanzadas del mundo: Industrialización, alta tasa de urbanización, y educación, tecnificación de la agricultura y adopción generalizada de los valores y principios de la modernidad, incluyendo formas concretas de orden, de racionalidad y de actitud individual<sup>17</sup>

---

<sup>16</sup>CORREDOR, Consuelo: Pobreza, Misión Rural Transición, Convivencia y Sostenibilidad. Bogotá Ilica. 1998

<sup>17</sup>ESCOBAR, Arturo. El Final del Salvaje. Naturaleza, Cultura y Política en la Antropología Contemporánea. Bogotá. CEREC. 1999. Pág. 208

Desde el ámbito estatal se empieza a manejar un discurso que evidencia las condiciones de abandono a que ha estado sometido el Litoral Pacífico durante siglos, se presenta la región como una tierra olvidada por el Estado, destacando las condiciones de pobreza, insalubridad, cobertura educativa insuficiente, servicios básicos insatisfechos, etc. con el fin de justificar procesos desarrollistas en la región.

La invisibilización del “otro” se expresa en principio en la “invención” del nuevo mundo, propio de un imaginario europeo renacentista, que desconoce la especificidad de la realidad americana y del tercer mundo, y en consecuencia, instaura su desaparición, negación y encubrimiento. Dicha “invención” puede asumirse entonces, como una estrategia de invisibilización del “otro”, en tanto se produce un intenso encubrimiento propio de la instauración de un proyecto eurocéntrico con pretensiones de universalidad y hegemonía. Así la invención y construcción cultural del “otro” y por consiguiente su oscurecimiento permiten la instalación de mecanismos o dispositivos para la normalización y el control de la vida de los seres sujetos a transformación, homogenización, redención y desarrollo<sup>18</sup>

Según Foucault, analizar el desarrollo como discurso es,

Mostrar que hablar es hacer algo, distinto de expresar lo que se piensa, traducir lo que se sabe, es distinto a poner en juego las estructuras de una lengua; mostrar que agregar un enunciado a un serie preexistente de enunciados, es hacer un gesto complicado y costoso, que implica condiciones (y no solamente una situación, un contexto, unos motivos) y que comporta unas reglas (diferente de las reglas lógicas y lingüísticas de construcción), mostrar que un cambio en el orden del discurso no supone unas “ideas nuevas” un poco de invención, de creatividad, una mentalidad distinta, sino unas transformaciones en la práctica eventualmente en las que se evidencian y en su articulación común<sup>19</sup>

Según Arturo Escobar:

El discurso no es la expresión del pensamiento. Es una práctica con condiciones, reglas y transformaciones históricas... para decirlo de otra manera y en el contexto del desarrollo, pensar en modificar el orden del

---

<sup>18</sup>QUIJANO, Valencia Oliver. De sueño a Pesadilla Colectiva: Elementos Para una Crítica Político-Cultural del Desarrollo. Popayán: Universidad del Cauca. 2002. Pág. 61.

<sup>19</sup> FOUCAULT, Michel. La Arqueología del Saber. México Siglo XXI editores. 1970. Pág. 351

discurso es una cuestión política que incorpora la práctica colectiva de actores sociales y la reestructuración de las economías políticas de la verdad existente<sup>20</sup>

Mediante el discurso, “el equilibrio tradicional de la región se va disolviendo en la medida que se va configurando una conciencia colectiva de marginalidad, atraso o subdesarrollo. Al declararse excluida del desarrollo, la región abre el espacio político institucional requerido para que el Estado, la cooperación internacional y los empresarios asuman la tarea de su modernización”<sup>21</sup>

Las distintas resignificaciones que adquiere el Pacífico, están asociadas a intereses y conflictos territoriales, dada la importancia que representa a nivel nacional e internacional tanto en el campo político como el económico. En este sentido, es pertinente mostrar tres hechos fundamentales, relacionados entre sí, que permiten analizar el contexto que da origen a dicha resignificación:

1. Se exalta el Pacífico, como zona de importancia mundial por su biodiversidad; se crea una nueva definición: La de Pacífico Biogeográfico, como una de las cinco zonas de mayor megadiversidad del planeta
2. La política de internacionalización y apertura económica: En este contexto se exalta la Región como "Mar del Siglo XXI."<sup>22</sup> El Pacífico colombiano adquiere nueva dimensión en la cuenca del Pacífico, se da impulso a megaproyectos que pretenden modernizar la región y volverla más productiva

---

<sup>20</sup>ESCOBAR, Arturo. La Invención del Tercer Mundo. Construcción y Deconstrucción del Desarrollo. Bogotá. Norma. 1996. Pág. 404-405.

<sup>21</sup>PEDROSA, Álvaro. y ESCOBAR, Arturo. Pacífico: ¿Desarrollo o Diversidad? Bogotá. CEREC. 1996. Pág. 45

<sup>22</sup>ESCOBAR, Arturo. El Final del Salvaje... Pág. 211.

3. **Ámbito jurídico:** La Constitución Política de Colombia de 1991 y la Ley 70 de 1993, garantizaron derechos territoriales colectivos a las comunidades negras del Pacífico colombiano.

A continuación se analizan grosso modo, las implicaciones que estos hechos generan en la costa Pacífica caucana, espacio geográfico del presente estudio.

1. *Biodiversidad:*

El Pacífico presenta una gran variedad de recursos que muchos ven como perspectiva económica: en cuanto a minerales la región es conocida por sus grandes yacimientos de oro y platino, que vienen siendo extraídos desde épocas precolombinas, entre los minerales de potencial aprovechamiento se encuentran el cobre, el manganeso y el cromo, otra característica es su riqueza hídrica ya que casi la totalidad de sus ríos desembocan sus aguas en el océano Pacífico, pero la mayor riqueza es sin duda su megabiodiversidad y complejidad ecosistémica, manifiesta en una heterogeneidad ecológica de formaciones como las selvas pluviales más húmedas del planeta, la variedad de ecosistemas de las vertientes y cumbres andinas, encontrándose allí una de las mayores concentraciones de diversidad de especies.

El Pacífico cuenta con un enorme potencial ecológico, que actualmente se encuentra en la mira del capital privado, quienes proponen una serie de megaproyectos para lograr “mayor desarrollo” en la región e integrarla a la modernidad, pero lo que hay detrás de estas propuestas de desarrollo es la intención de saquear y perpetuar la explotación de los recursos naturales de las comunidades, ya que a la región y a sus pobladores no les queda sino los daños ambientales, pues el beneficio de la extracción, es trasladado fuera de la misma.

El creciente interés de los centros imperialistas por la diversidad tiene objetivos políticos y estratégicos evidentes, entre los que sobresalen: lograr que los países nacionalistas y soberanos abrieran las puertas a los estados imperialistas y a las multinacionales para que se facilitara la libre explotación de viejas y nuevas materias primas (recursos genéticos, por ejemplo), con la finalidad de derrumbar sus precios en el mercado mundial y con ello junto con las acciones militares y políticas, someterlos y colonizarlos<sup>23</sup>

## 2. *Política de Internacionalización y Apertura Económica:*

Dentro del contexto nacional, el Pacífico colombiano ocupa un importante lugar en cuanto a su ubicación como puerta principal hacia el Asia Pacífico. El potencial de recursos naturales con que cuenta la región la han convertido en “fuente de oportunidades” para la inserción en el mercado de la Cuenca del Pacífico, donde se concentra casi el 50% de la población mundial, constituyendo un gigantesco mercado productor y consumidor. El Océano Pacífico- rebautizado como “el Mar del Siglo XXI”- se percibe como el espacio socioeconómico, y en menor escala cultural del futuro.

Dadas las condiciones de pobreza y abandono del Pacífico colombiano, desde los años 80 (periodo en que se inicia el proceso de apertura en el país) se plantearon planes de desarrollo y megaproyectos para su modernización; pretendiendo lograr mayor integración al mercado internacional. “La llamada de atención sobre lo que hoy constituye la Cuenca del Pacífico la dio el Ex-presidente López Michelsen (1974-1978) cuando hablo de convertir a Colombia en el Japón de Sudamérica.”<sup>24</sup>

En esta parte se encuentran dos actores principales que adelantan procesos de modernización en la región: *El Estado y el capital privado*, quienes proponen

---

<sup>23</sup>VEGA, Renán. Neoliberalismo: Mito y realidad... Pág. 200

<sup>24</sup>BARBOSA, Fernando. Antecedentes Históricos de la Inserción de Colombia en el Asia –Pacífico. En: El Futuro de Colombia en la Cuenca del Pacífico. Universidad de Bogotá Jorge Tadeo Lozano. Bogotá, 2001. Pág. 56

*integrar* la región de manera definitiva el mercado nacional e internacional ya que éste, es actualmente el principal foco de desarrollo del país.

### 3. *Territorialización colectiva en el Pacífico colombiano:*

En Colombia, los cambios constitucionales y legislativos (1991 y 1993) llevaron a reconocer la existencia de un nuevo actor social, *las comunidades negras*, y con ello el reconocimiento de sus derechos, entre los cuales se encuentran: Los derechos territoriales otorgados mediante la expedición de la Ley 70 de 1993 que permite a los campesinos afrocolombianos organizados en “Consejos Comunitarios” reclamar título colectivo sobre “territorios ancestrales”, los cuales vienen ocupando sin título legal, en tierras consideradas como baldías.

Desde que empieza el proceso de territorialización del Pacífico, se genera a la par un proceso de *des-territorialización* entendido no simplemente como la salida forzosa de las tierras sino como la imposibilidad del ejercer territorialidad, ya sea por el abandono temporal o permanente de los pobladores ó por la restricción de la movilidad de los habitantes del Pacífico quienes empiezan a ser desplazados violentamente por diferentes actores alzados en armas, y lo que según Arocha, hasta hace poco más de diez años, era considerado un “refugio de paz”<sup>25</sup> se ha convertido en una de las regiones más conflictivas del país, que algunos teóricos como Oslender, describen como “geografías del terror”<sup>26</sup>. Según el autor, éstas deben examinarse como la inscripción en los espacios, cuerpos e imaginarios de las poblaciones locales de toda una tecnología del terror, generando rupturas del

---

<sup>25</sup>AROCHA, Jaime. *Obligados de Ananse: Hilos Ancestrales y Modernos en el Pacífico colombiano*. Bogotá. Universidad Nacional de Colombia. Facultad de Ciencias Humanas. 1999. Pág. 125

<sup>26</sup>OSLENDER, Ulrich. *Geografías de Terror y Desplazamiento Forzado en el Pacífico Colombiano: Conceptualizando el Problema y Buscando Respuestas*. En: RESTREPO, Eduardo y ROJAS, Axel (eds.), *Conflicto e (In) visibilidad: Retos de los Estudios de la Gente Negra en Colombia*. Popayán. Universidad del Cauca. 2004. Pág. 33-50.

tejido social y pérdida de identidad cultural, entre otros, ya que el territorio para los habitantes del Pacífico no es visto solamente como espacio físico sino como el medio sobre el cual se tiende el tejido social:

Hablar de territorio significa que en la identidad que construye un grupo social en torno a sus actividades y la diferencia que hace de otros grupos externos, considera como tal aquel en donde ejerce soberanía no solo material por la ocupación sino también cultural y social por los rasgos que considera propios. Así lo que se produce es una militancia por su cultura, su grupo, su territorio y su actividad. A esta defensa de lo suyo corresponde un sentimiento de territorialidad. La territorialidad se ejerce a nivel económico, social, cultural, lingüístico, etc. Y se encuentra expresión política a través de su militancia ideológica<sup>27</sup>

En el Pacífico, existen por sus condiciones geoestratégicas, diferentes intereses económicos que buscan control territorial de la región y para ello acuden a grupos paramilitares quienes son los encargados de “limpiar” los territorios en los cuales pretenden adelantar sus actividades modernizadoras. La negación de la alteridad y su invisibilización, “introduce la conquista del “otro” mediante prácticas de violencia física y simbólica necesarias para su salvación” y “desarrollo”, como manifestaciones de un proceso de disciplinamiento de paisajes biofísicos y culturales”<sup>28</sup>

Alrededor de esta región se mueven los intereses de diferentes actores que pretenden controlarla. Es por eso que así, como el Pacífico se torno importante para las políticas estatales desde finales de los 80, igual fue asumido por los actores armados hacia finales de los 90, momento en el que la región se integró de modo definitivo al escenario de la guerra nacional y adquirió importancia geoestratégica, tanto en el mercado de armas como en el de las drogas<sup>29</sup>

---

<sup>27</sup>ZULUAGA, Francisco y ROMERO, Mario. Comunidades Negras del Pacífico: Territorialidad y Economía. En: Revista Universidad del Valle #5. Cali 1993. Pág. 19

<sup>28</sup>QUIJANO, Valencia Oliver. De sueño a pesadilla colectiva... Pág. 62

<sup>30</sup>OSLENDER, Ullrich. Construyendo Contrapoderes a las Nuevas Guerras Geo-Económicas: Hacia una Globalización de la Resistencia. Tabula Rasa # 2. Bogotá. Universidad Colegio mayor de Cundinamarca. Enero – Diciembre 2004. Pág.67

Las dinámicas del conflicto que se observan en el Pacífico, obedecen claramente al control territorial por las condiciones económicas que este representa, tanto por su diversidad como por su ubicación geográfica, que la inserta en el ámbito geopolítico mundial de manera importante. Es así, como el Pacífico se ha insertado en el conflicto nacional y ha dejado de ser “Zona verde” para convertirse en “Zona roja”, donde la geopolítica, entendida como un proceso de reordenamiento territorial, apoyada en la globalización busca reconfigurar el espacio del Pacífico colombiano para integrarlo al contexto económico nacional e internacional, dando paso una nueva era de explotación y dominación capitalista, *la era del neocolonialismo.*



## 2. CAPITULO II: CARACTERIZACION AREA DE ESTUDIO

El Pacífico colombiano es una franja de territorio de 1.300km de longitud y un área aproximada de 113.000km<sup>2</sup>, que se extiende a lo largo de la vertiente pacífica, entre dos barreras naturales: el Océano Pacífico y la Cordillera Occidental, comprende un estrecho corredor de aproximadamente 60 a 250km. de ancho que configura el Occidente del país que corresponde al 10% del territorio nacional. Administrativamente está conformado por los departamentos: Chocó, Antioquia, Risaralda, Valle del Cauca, Nariño y Cauca.

Esta región geográfica forma parte de una unidad mayor conocida internacionalmente como “Choco Biogeográfico” que se extiende desde Nicaragua hasta el norte del Ecuador, con una extensión de cerca de 10 millones de hectáreas, de las cuales Colombia posee el 80%, siendo la mayor extensión de bosques homogéneos del país. Según estudios realizados por Biopacífico las tierras bajas del Pacífico colombiano, como las denomina West<sup>30</sup>, ocupan uno de los primeros lugares en el mundo por su alto nivel de biodiversidad, tanto biológica como étnica, esta última expresada en la heterogeneidad cultural de los grupos indígenas y Afrocolombianos que la habitan.

Tras siglos de segregación y aislamiento, a partir de la década de 1980 en el Pacífico colombiano se empieza a evidenciar que la lucha por el control territorial y de recursos, entre los Actores del Poder Dominante y los Actores en Oposición al Poder Dominante se acentúa crecientemente ya que distintos procedimientos concebidos desde el Estado, pretenden modernizar la región e integrarla al

---

<sup>30</sup>WEST, Robert. Las Tierras Bajas del Pacífico Colombiano. Traducción de: Claudia Leal. Instituto Colombiano de Antropología. Bogotá. 2000. Pág. 33

contexto nacional como “región desarrollable,” Oscar Almario, hace un inventario de los megaproyectos que se pretenden desarrollar en la región, entre los cuales se encuentran: el canal interoceánico Atrato – Truando, el puente terrestre interoceánico entre bahía Candelaria en el Atlántico y bahía Cupíca en el Pacífico, la transversal Cúcuta – bahía Solano, transversal Medellín- Quibdó – Nuquí.<sup>31</sup>

La Costa Pacífica caucana también se encuentra dentro de estos planes de infraestructura: La construcción de una vía carreteable: Popayán – Guapi (Costa Pacífica), es una propuesta que se ha mencionado en diferentes ocasiones por dirigentes políticos y solicitado también por las comunidades costeras quienes permanentemente han reclamado durante siglos, mayor atención por parte del Estado. Solo tres departamentos tienen vía carreteable hacia la costa Pacífica: Nariño (Pasto-Tumaco), Valle del Cauca (Cali-Buenaventura) y Choco (Quibdo Nuquí)

---

<sup>31</sup>ALMARIO, Oscar. Subregiones Políticas y Subregiones Culturales. En Historia Regional del Suroccidente Colombiano. Cali. Univalle, 1994. Pág. 157

## MAPA No. 1: PACIFICO COLOMBIANO



### DEPARTAMENTOS QUE CONFORMAN EL PACIFICO COLOMBIANO:

1. ANTIOQUIA
2. CHOCO
3. VALLE
4. CAUCA
5. NARIÑO

## 2.1. Historia de la Vía al Mar en el Cauca

La historia de la vía al mar en el departamento del Cauca, tiene sus orígenes en la época de la Colonia cuando los esclavos de la región Pacífica transportaban el oro explotado y lo llevaban de Guapi, Timbiquí y San Juan de Micay hacia la gobernación de Popayán. El historiador Guido Varona afirma:

Desde finales del siglo XVII, Guapi, Timbiquí y San Juan de Micay eran sitios mineros hasta los cuales eran desplazados esclavos para la extracción de oro, la entrada a Guapi, por tierra era muy difícil si se intentaba entrar por Popayán, porque implicaba atravesar la cordillera occidental, muy tardíamente se recorría el camino, por el Veinte de Julio se atraviesa hasta la Cuchilla Tambo hasta llegar a los ríos Micay y Guapi<sup>32</sup>

Transcurridos más de tres siglos desde el descubrimiento se trata de integrar nuevamente la región al contexto nacional, pues se intensifica la explotación de los recursos naturales como: la tagua, el caucho y la nueva explotación del oro a gran escala, pero a finales del siglo XIX con la desmembración del Estado soberano del Gran Cauca, se inicia una competencia por los principales centros económicos mineros del Pacífico, Álvaro Pedrosa afirma:

El control y hegemonía del Gran Cauca sobre la región del Pacífico colombiano se mantuvo mientras estuvo secularmente aislada o débilmente conectado por medio de caminos de herradura, Popayán mantuvo su dominio del Pacífico por medio de caminos reales que le permitían la administración de los centros mineros de Raposo, Novita y Barbacoas. Hasta el siglo XIX Popayán mantiene el dominio territorial sobre la región del Pacífico pero el dominio caucano sobre este significo para la región su estancamiento relativo, sin embargo desde ese momento se vislumbra un acontecimiento que va a marcar el inicio de la “era del Pacífico”. El sueño de una conexión rápida del océano Pacífico con el océano Atlántico en el Istmo del Darién, ha signado el destino moderno de esta región. Con la apertura del canal se induce la fragmentación territorial del Pacífico colombiano, hasta ese momento

---

<sup>32</sup>BARONA, Guido. GNECO Cristóbal. Historia, Geografía y Cultura del Cauca. Territorios Posibles. Popayán. Universidad del Cauca. Pág. 27

integrada bajo el dominio político y administrativo del estado soberano del Gran Cauca y su gobernación de Popayán, esta fragmentación es animada por focos modernizantes en Túquerres y Cali que se disputan con Popayán, el Pacífico colombiano<sup>33</sup>.

Después de la desintegración del Gran Cauca y convertirse en lo que actualmente son los departamentos Cauca, Nariño, Valle, Choco, parte de Antioquia y Cauca, este último perdió no solo gran cantidad de su territorio sino, también su salida al mar, actualmente, el Pacífico caucano se articula a la región Andina mediante transporte aéreo, fluvial, marítimo y por algunas trochas o caminos de herradura

**TABLA 1: PRINCIPALES RUTAS DE CAMINO HACIA EL PACÍFICO CAUCANO**

MUNICIPIO	RUTA DEL CAMINO
<b>TIMBIQUI</b>	San Bernardo – Jolí
	Corregimiento Santa María - San José
	Santa Bárbara de Timbiquí – Bubuey
<b>LOPEZ DE MICAY</b>	Cabecera- Chuare- Golondro- San Francisco
	Cabecera- Sigui- El Playón-El Deleite
	Cabecera-Valentín
	Jolí-Micro Central
	Jolí-España-Guangui
	Timba-San Francisco-Nayita- Puerto Merizalde
<b>GUAPI</b>	López de Micay- Santa Cruz – La Gallera- El Tambo
	Salto de Gurumendí-Betania
	Guapi-Bonanza-El Partidero-Calle Larga- Soledad- San José- El Plateado
	Guapi-Timbiquí pasando por el Guajui
	Guapi-Chanzará- Iscuandé

FUENTE: E.O.T. Municipios de Timbiquí, López de Micay y Guapi. 2004.

Las anteriores rutas de camino sirvieron de base para que en 1913, el Ing. Vanín<sup>34</sup>, con la exploración de la Costa Pacífica colombiana, entre Guapi y Tumáco practicada por la comisión del ferrocarril de Nariño abriera una trocha

<sup>33</sup> PEDROSA, Álvaro. ESCOBAR, Arturo. Pacífico: ¿Desarrollo o Diversidad? Bogotá. CEREC. 1996. Pág. 71

<sup>34</sup> DEL CARMEN, Bernardo. RECOLECTO, Agustino. Estudio de la Costa del Pacífico colombiano. Bogotá. Imprenta del Estado Mayor.1921. P. 65

entre Guapi y Popayán, a partir de este trazado se plantean tres posibles rutas que conecten la costa del Pacífico caucano con el interior del departamento.

- ✓ RUTA 1: En la década de los 50 se da un primer intento por construir la carretera hacia Guapi. Se iniciaron labores en la población del Tambo Cauca, a partir del sitio conocido como Cañagria, localizado a 17 Km. de la ciudad de Popayán avanzando hasta el Km. 81 conocido como la Gallera pasando los caseríos de Rió Sucio, Uribe, y la Romelia. En el año 1990 se realiza un segundo intento partiendo del Km. 81 al Km. 105, “la longitud total de la denominada ruta 1 es de aproximadamente 202 Km. de los cuales se encuentran construidos en la actualidad los primeros 105 Km. faltando aproximadamente 100 Km”.<sup>35</sup> Este proyecto “fue declarado sin viabilidad ambiental por el INDERENA en el año de 1993 al evaluar los efectos ambientales que ocasionaría al Parque Natural Munchique”<sup>36</sup>
  
- ✓ RUTA 2: De Popayán lleva a la población del Tambo sobrepasa la cordillera Occidental en el punto conocido como el Asomadero, pasando por Juntas, Huisitó y San Juan de Mechengue hasta llegar a la población de López de Micay. Esta ruta tiene una longitud cercana a 196 Km. de los cuales 105km se encuentran construidos faltando por construir otros 91km. este proyecto fue suspendido, debido a los elevados costos en la inversión y por la carencia de voluntad política de los gobernantes de turno.

---

<sup>35</sup> Plan Básico de Ordenamiento Territorial. Municipio de Guapi. Nombre del Proyecto: La Carretera al Mar “Una utopía o una esperanza” Guapi. Cauca. 2005. Pág. 52

<sup>36</sup> Plan de Manejo 2005-2009. Parque Nacional Natural Munchique. Ministerio del medio Ambiente Vivienda y Desarrollo Territorial. Popayán Unidad Administrativa Especial del Sistema de Parques Nacionales Naturales. 2005. Pág. 86

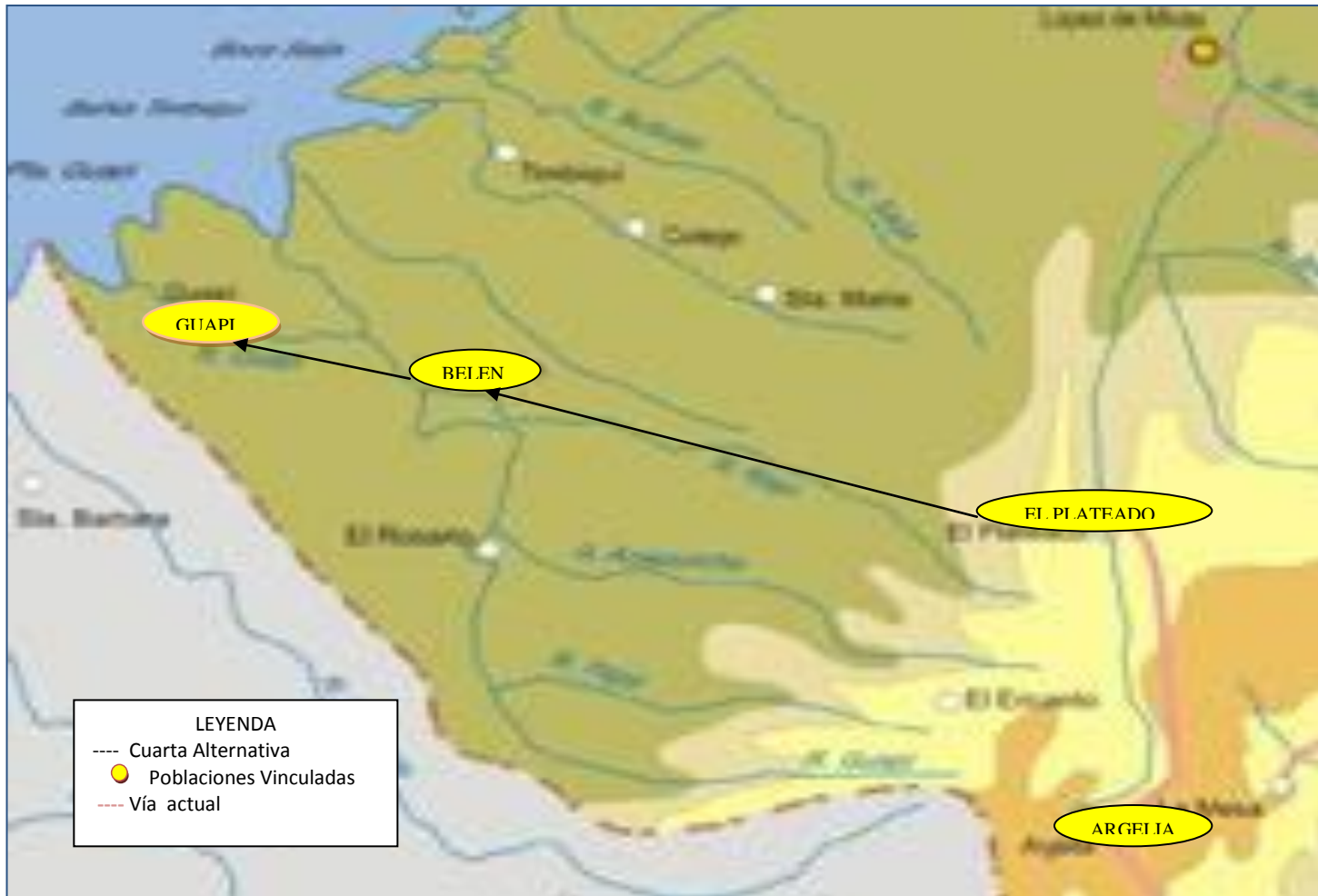
- ✓ RUTA 3: Conocida como “la Cuarta Alternativa”<sup>37</sup> comunicaría Popayán con la cabecera municipal de Guapi, integrando en sus recorrido las poblaciones: Timbío, Rosas, Párraga, el Bordo, Patía, el Estrecho, Balboa, Argelia hasta llegar al corregimiento del Plateado pasando los caseríos el Mango, Sinaí y Puerto Rico. Esta vía tiene construidos 205 Kilómetros carreteables desde Popayán hasta El Plateado y 4 kilómetros de trocha hasta el cerro el Pinche, faltando por construir 80km para llegar hasta al municipio de Guapi<sup>38</sup>.

---

<sup>37</sup> Los departamentos de Nariño, Valle del Cauca y Choco, cuentan con vía carreteable hacia el Pacífico colombiano, por lo cual esta ruta ha sido denominada como la “Cuarta Alternativa”

<sup>38</sup> Plan Básico de Ordenamiento Territorial... Pág. 135

**MAPA No. 2: RUTA NUMERO TRES “CUARTA ALTERNATIVA**





## **2.2. El Plateado: “Puerta de entrada al Pacífico caucano”**

El municipio de Argelia se encuentra ubicado al sur-oriente del departamento del Cauca, está compuesto por 11 corregimientos de los cuales El Plateado es el principal centro poblado y de comercio, hasta donde actualmente llega la vía carrerteable que uniría la capital del departamento del Cauca con su Costa Pacífica.

La débil presencia Estatal mantuvo la región aislada y marginada del contexto social tanto a nivel departamental como nacional, situación que fue aprovechada por grupos guerrilleros quienes aparecieron a finales de la década de los 70, con el 60 frente de las FARC y años más tarde el 29 frente del ELN y el octavo de las FARC a inicios de los años 80, creando un para-estado que controlaba las dinámicas políticas, sociales y económicas del corregimiento, como: restricción a la movilidad de las personas, horarios de funcionamiento de los sitios públicos, imposición de sanciones a quienes ocasionaran riñas callejeras, talaran bosques y cazaran de forma indiscriminada, también coordinaban el mantenimiento de vías y construcción de obras mediante mingas comunitarias.

La nueva sede del colegio fue construida en el año de 2002 con recursos de la comunidad y la guerrilla de las FARC quienes realizaban mingas y también aportaron recursos económicos, la adecuación del colegio corrió por cuenta de la Cruz Roja Colombiana. Ni la administración municipal ni departamental aportó recursos para la construcción y adecuación de esta sede, que tiene 17 aulas, un salón múltiple, una sala de computación, la dirección y la biblioteca<sup>39</sup>

La aparición esporádica del cultivo de coca con destinación ilícita que se empezó a presentar en la región desde finales de 1980 y tuvo su apogeo en el periodo 1997-2005, produjo rupturas a nivel social, político, económico y cultural,

---

<sup>39</sup> CIFUENTES, Gerardo. Concejal Argelia Cauca. Entrevista realizada en El Plateado, Argelia. Agosto 30 de 2007

reflejados en los altos índices de homicidios, deserción escolar, alto costo de vida, pérdida de identidad y sentido de pertenencia.

Las dinámicas de producción cambiaron drásticamente, pasando de los cultivos de pan coger a la implementación extensiva del cultivo de coca, este sistema productivo representado en la producción y comercialización de cocaína, dinamizó el comercio y la migración de las personas en la región principalmente en las épocas de cosecha, lo cual incrementó de manera acelerada su crecimiento poblacional, en los últimos veinte años El Plateado pasó de tener 500 a 10.000 habitantes en el año 2007. Cabe destacar que no existen estadísticas oficiales que corroboren esta información, ya que según lo manifestado por el Concejal Gerardo Cifuentes “debido a las alteraciones del orden publico que se vivía en la zona, la guerrilla de las FARC, no permitió que se realizara el censo, en el año 2005”<sup>40</sup> por lo cual los datos aquí presentados corresponden al número de usuarios que se inscribieron para el servicio de acueducto en el año 2007.

Este incremento poblacional puede explicarse por la atomización que se genera con la erradicación de cultivos de destilación ilícita en el sur de Colombia: Caquetá, Putumayo y Nariño, desde donde las personas se desplazan hacia otros terrenos que le brinden las mismas condiciones que tenían anteriormente como ocurre en El Plateado (Argelia), Huisitó, Baraya y Playa Rica (Tambo- Cauca).

Siguiendo la teoría Eduardo Restrepo, hay aspectos que provocaron la atomización de los cultivos de coca como la puesta en marcha del Plan Colombia, “cuyo centro de operaciones ha sido el departamento del Putumayo, ha propiciado un traslado de los cultivos y de todo el andamiaje asociado a los mismos hacia

---

<sup>40</sup> CIFUENTES, Gerardo. Concejal Argelia Cauca. Entrevista realizada en El Plateado, Argelia. Agosto 30 de 2007

otros lugares”<sup>41</sup> como el corregimiento de El Plateado, donde se pueden encontrar desde pastusos, paisas, opitas hasta peruanos y ecuatorianos convirtiendo esta región, como sostiene el concejal Cifuentes en “una región multicultural”, en la cual las personas que llegan se articulan a cualquier actividad económica lícita o ilícita, para mejorar su calidad de vida.

Esta atomización desencadenó la retoma de control territorial por parte del Estado, mediante la Operación Espada del Ejército Nacional y la erradicación de cultivos con destinación ilícita en el marco del Plan Colombia, estableciendo una base militar permanente en el sitio conocido como el Cruce ubicado entre la cabecera municipal de Argelia y el corregimiento de San Alfonso (Balboa), durante este año también empezaron a incursionar en la región, grupos paramilitares como los Rastrojos y las Águilas Negras, quienes mediante alianzas estratégicas con las Fuerzas Armadas Nacionales, lograron el control territorial de la región que además de ser la puerta de entrada al Pacífico caucano, representa una importante fuente de ingresos económicos provenientes del cobro de impuestos por el tráfico de armas y droga.

La atomización de los cultivos ilícitos recrea en las nuevas regiones de implementación, la “cultura mafiosa” caracterizada por la irrupción de grupos mafiosos en la estructura estatal a nivel nacional y regional. En el ámbito social a nivel local este tipo de cultura se caracteriza por provocar altos índices violencia, descomposición social, cambios en la estructura de las viviendas, incremento en los precios de los bienes y deserción escolar ya que “los jóvenes deciden abandonar sus estudios para dedicarse a actividades relacionadas con el uso

---

<sup>41</sup>RESTREPO, Eduardo. De “refugio de Paz” a la Pesadilla de la Guerra. Implicaciones del Conflicto Armado en el Proceso Organizativo de Comunidades Negras del Pacífico Nariñense. Bogotá. División de Antropología Social Instituto Colombiano de Antropología e Historia. Marzo. 2005. Pág. 13

ilícito de la coca, como el trabajo en los laboratorios, raspachines, etc. lo cual representa mejores posibilidades económicas”<sup>42</sup>.

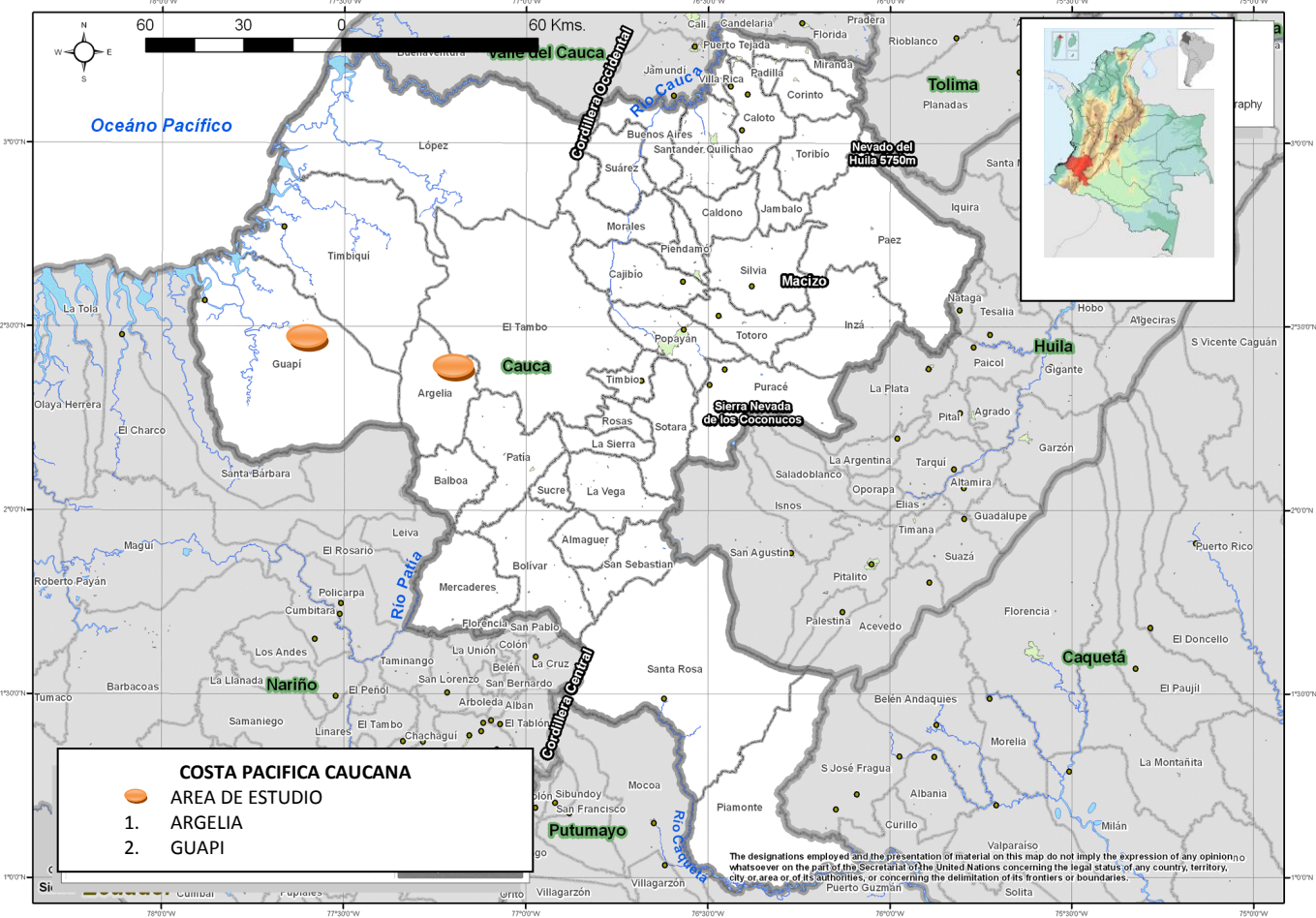
En términos de infraestructura, El Plateado cuenta con servicio de acueducto y alcantarillado el cual inició labores en el año de 1995, con 1192 familias inscritas en el plan del acueducto, tiene cobertura del 80% en la cabecera del poblado con una planta de tratamiento adecuada, según manifiestan los pobladores; en las veredas el servicio de acueducto es deficiente y no cuenta con plantas de tratamiento apropiadas. Existe un relleno sanitario y servicio de recolección de basuras, sin embargo algunos poblados como el Mango, el Sinaí, el Diviso, e inclusive la cabecera municipal no cuentan con un manejo adecuado de residuos sólidos, por lo cual estos son vertidos al río Plateado, incrementando los niveles de contaminación. Las redes de conexión eléctrica iniciaron a extenderse a partir del año de 1991, la cobertura es urbana y algunas veredas, las más cercanas, cuentan con este servicio pero es deficiente.

La ubicación estratégica de El Plateado dentro de los planes de modernización del Pacífico caucano con megaproyectos como la construcción de hidroeléctricas, la vía al mar, la implementación de cultivos de palma africana y camaroneras, etc. y su carácter geopolítico conllevó a que los actores del poder dominante y de oposición buscaran el control territorial para el desarrollo de sus intereses.

---

<sup>42</sup> RAMIREZ, Héctor. Rector Colegio Básico Miguel Zapata. Corregimiento El Plateado, Argelia Cauca. Entrevista realizada en El Plateado, Argelia. Agosto 28 de 2007

**MAPA No. 3: UBICACIÓN AREA DE ESTUDIO.**



### 2.3. Municipio de Guapi, Cauca

El Municipio de Guapi, se encuentra situado en la parte sur de la Costa del departamento del Cauca a orillas del Océano Pacífico, habitada por comunidades afrodescendientes las cuales según datos oficiales<sup>43</sup> representan el 97% de los habitantes, el 3% restante corresponde a indígenas y mestizos.

En el año 2007, el Municipio alcanzó los 32.908 habitantes de los cuales 13.429 habitan en la cabecera municipal y 19.479 la zona rural. Durante el periodo 2004-2007, se presentó un acelerado crecimiento poblacional resultado del conflicto armado que se despliega hacia el Pacífico caucano y que se evidenció en regiones vecinas como Iscuandé (Nariño), el Charco (Nariño), López del Micay y Puerto Saija (Timbiquí), provocando cambios considerables en el poblamiento de Guapi, ya que esta localidad fue la principal receptora de las personas desplazadas en las regiones antes mencionadas. Según la Personera Municipal a la localidad llegaron alrededor de 130 familias (650 personas en promedio), víctimas del conflicto armado interno. La tendencia poblacional, que se refleja en el Municipio de Guapi, es el crecimiento acelerado de la cabecera Municipal y la disminución progresiva en el sector rural, donde se hacen más evidentes las luchas por el control territorial que avanza hacia el Pacífico caucano.

**TABLA 2: POBLACIÓN MUNICIPAL, GUAPI CAUCA 2004-2007**

AÑO	POBLACION TOTAL	CABECERA MPAL.	ÁREA RURAL
2004	31.642	12.609	18.033
2005	32.053	13.030	19.023
2006	32.479	13.228	19.248
2007	32.908	13.429	19.479

Fuente: DANE. PBOT Consultores asociados

<sup>43</sup> Página Web de la Administración Municipal: [www.guapi-cauca.gov.co](http://www.guapi-cauca.gov.co), Diciembre 3 de 2007.

Los habitantes del Pacífico caucano en especial quienes habitan la zona rural, dadas las condiciones geográficas del territorio han establecido una fuerte relación con la naturaleza y con los ríos ya que su reconditez y la falta de acceso terrestre los han convertido no solo en un medio de transporte sino también en parte fundamental de su cultura, su dieta alimenticia y también en fuente de trabajo, haciendo de la pesca y la minera las principales actividades económicas, seguidas de la extracción de madera y en menor escala la agricultura ya que las características ecológicas de la región (suelos, clima vegetación, etc.), hacen que las áreas aptas para la producción agrícola sean escasas.

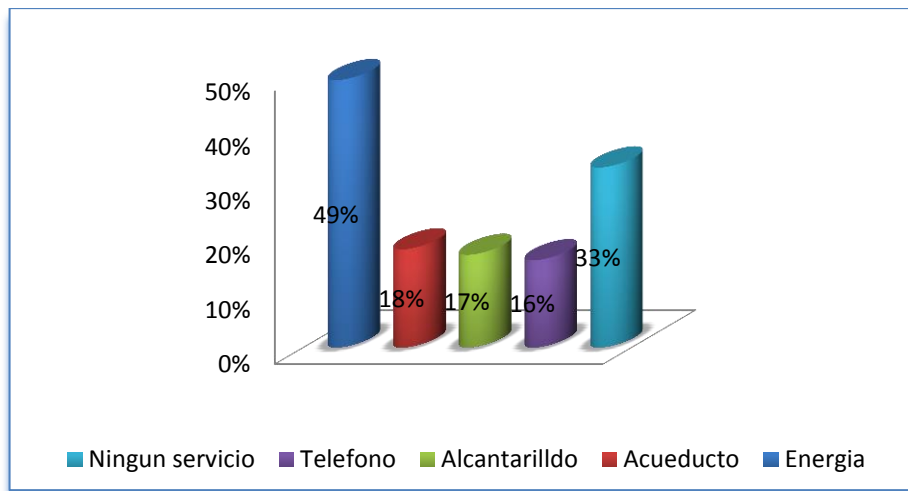
La tenencia de la tierra en esta comunidad se da por medio de Consejos Comunitarios creados mediante la ley 70 de 1993, los cuales se han convertido en la principal forma de organización social las comunidades del Pacífico. En la Costa del Departamento del Cauca existen 17 Consejos Comunitarios de los cuales 6 pertenecen al municipio de Guapi: Consejo Comunitario del Rio Napi, Consejo Comunitario Alto Guapi, Consejo Comunitario del Rio San Francisco, Consejo Comunitario Guapi Abajo, Consejo Comunitario de Guapi y Consejo Comunitario Chanzara.

A pesar de ser Guapi, el principal centro poblado de la costa Pacífica caucana, históricamente ha estado alejada tanto del contexto nacional como regional y solo ha sido tenido en cuenta para la extracción de materias primas. Desde de 1980 se empiezan a implementar y diseñar planes y estrategias como PLAIDECOP, Corpes de Occidente, Plan Pacífico y Biopacífico los cuales no logran subsanar las necesidades básicas de la población.

Los intereses políticos personales de sus gobernantes, la reconditez y aislamiento del litoral Pacífico conllevan a que Guapi sea una de las zonas más deprimidas y con atraso significativo en las condiciones de vida de la población, registrando

altos índices de necesidades básicas insatisfechas en salud, educación, infraestructura pública y en las características de las viviendas, las cuales presentan profundas deficiencias en el servicio de abastecimiento de agua potable que en la mayoría de los hogares es obtenida de las aguas lluvias, “En este momento lo que se están haciendo son algunos bombeos sectorizados, pero no se está brindando agua potable”.<sup>44</sup> El servicio de alcantarillado solo beneficia al 17% de los habitantes y el sistema de tratamiento y disposición de aguas residuales domesticas es precario causando efectos sobre el medio ambiente y sobre la salud de la población. El suministro de energía lo realiza Energuapi, a través de plantas generadoras diesel lo cual incrementa los costos en la prestación del servicio, el suministro se presta de manera temporal, anteriormente se realizaba de 6:00PM a 12:00PM, luego se amplió de 2:00PM a 1:00AM y desde diciembre de 2006 en Guapi la prestación del servicio se amplió de 6:00AM a 12:00PM.

**GRÁFICO 1: COBERTURA SERVICIOS BÁSICOS, MUNICIPIO DE GUAPI**



Fuente: DANE, Censo 2005

<sup>44</sup> IBARRA Agustín. Secretario de Planeación Municipal Guapi Cauca, 2007. Entrevista realizada en Guapi Cauca. Noviembre 22 de 2007



## **CAPITULO 3: EL PACÍFICO CAUCANO, NUEVO ESCENARIO: ¿INTEGRACIÓN O EXPLOTACIÓN?**

El departamento del Cauca históricamente ha sido un territorio en disputa debido a sus características geoeconómicas que lo potencian como estratégico para el desarrollo de los intereses de diferentes actores, lo cual ha convertido este departamento en uno de los más conflictivos del país, a pesar de ello, regiones como el Pacífico caucano habían logrado mantenerse al margen del conflicto armado interno, situación que se ve afectada a partir del año 2000, época desde la cual municipios como Guapi y Argelia, específicamente el corregimiento de El Plateado, se convirtieron en centros álgidos donde convergen intereses de diferentes actores estatales y no estatales, legales e ilegales, que para el presente estudio se han denominado como: *actores del poder dominante* y *actores en oposición al poder dominante*, los cuales están constituidos de la siguiente manera:

### **3.1 Actores del poder dominante:**

- Estado
- Capital
- Fuerzas Armadas: - Ejército colombiano
- Paramilitares

### **3.2 Actores en oposición al poder dominante:**

- Colonización de la Selva Húmeda Tropical del Pacífico Caucaño
- Comunidad: Relaciones socioculturales del Pacífico Caucaño (Guapi) y de la Zona Andina (el Plateado, corregimiento de Argelia)
- Guerrilla

### **3.1 ACTORES DEL PODER DOMINANTE**

El poder dominante está integrado por actores de derecha, asociados al Estado y a los intereses del capital quienes promulgan la Integración de las regiones biodiversas (las cuales generalmente están ubicadas en regiones de difícil acceso y cuyas comunidades presentan altos índices de pobreza), como el Pacífico colombiano, al mercado tanto nacional como internacional, mediante la implementación de economías extractivas, donde el Estado actúa como ente regulador encargado de crear las bases para la inversión del capital privado, que en algunos casos está apoyado por el accionar de grupos paramilitares encargados de “limpiar el terreno”, sembrando el terror en las comunidades.

El tipo de integración que suscitan estos actores se basa en la visibilización del Pacífico como una región pobre y subdesarrollada la cual requiere de manera inmediata estrategias que la inserten a la economía nacional, configurándola como región desarrollable.

#### **3.1.1 ESTADO**

La intervención del Estado ha cambiado de forma creciente durante las últimas décadas ya que bajo la implementación del modelo neoliberal se otorgó poder a organismos internacionales para incidir en las decisiones políticas y económicas internas de las naciones, con lo cual se crearon condiciones favorables para que actores no estatales empiecen a cobrar injerencia en las dinámicas internas de los países, buscando beneficios económicos mediante la explotación de recursos naturales como ocurre en el Pacífico colombiano, donde la intervención del Estado y del capital empieza en la primera y la tercera década del siglo XX<sup>45</sup> con la

---

<sup>45</sup> PEDROSA, Álvaro. ESCOBAR, Arturo. Pacífico: ¿Desarrollo o Diversidad? ... Pág. 56

llegada de las transnacionales mineras: New Timbiquí Gold Mines, Choco Pacífico y la Telembí Gold Mines. Transnacionales a las cuales el Estado concedió el suelo, el subsuelo y los lechos de los ríos para su explotación.

La ubicación geopolítica con respecto a “La Cuenca del Pacífico”, el potencial ambiental y la importancia que dichos recursos representan a nivel mundial hizo que el Pacífico colombiano a partir de 1980 adquiriera importancia a nivel nacional e internacional, siendo el expresidente Belisario Betancourt (1982-1986) uno de los primeros en estimular la importancia del Litoral en el año 1983, al afirmar que

“Colombia históricamente ha vuelto sus espaldas al mar Pacífico y ha dejado más o menos abandonados sus litorales... el gobierno quiere consagrar los cuatro años de su gobierno a la colocación de las bases para una gran política del Pacífico y a la elaboración de su primer Plan de Desarrollo”<sup>46</sup>

En septiembre de 1992, Colombia se asoció a la Conferencia de Cooperación Económica del Pacífico (PECC), organización internacional no gubernamental, integrada por instituciones de los sectores público, privado y académico con el objeto de promover la cooperación económica entre los países de la Cuenca.

En 1994, se logra la inclusión de Colombia en los Foros Regionales de la Cuenca del Pacífico, impulsando el país como zona potencial para los inversionistas extranjeros, más adelante, “...el presidente Andrés Pastrana (1998-2002), en su visita a Japón y China, hizo público su megaproyecto “Acceso Integral al Pacífico”<sup>47</sup>, en el cual se incluye la construcción de vías férreas, carretables y acuapistas con miras a fortalecer las políticas de internacionalización de la economía. En este sentido, uno de los principales objetivos de la política exterior del país a partir de 1980 es la mayor cooperación con los países de la Cuenca del

---

<sup>46</sup> Plan de Desarrollo Integral para la Costa Pacífica. PLAIDECOP. Cali. DNP, CVC, UNICEF. 1983 Pág. 13

<sup>47</sup> “Pacífico: El Océano del Futuro” Diario: El Colombiano”, Medellín, 14 de Mayo/99, Pág. 2

Pacífico, ya que como lo plantea Arroyave, “la oportunidad de Colombia de tener un papel protagónico en la era del Pacífico dependerá de su capacidad de inserción en la región”<sup>48</sup>

A partir de entonces el Estado adelanta estrategias de desarrollo para modernizar esta región creando una nueva concepción de territorio acorde a los intereses capitalistas lo cual posibilita la sobreexplotación de los habitantes de la región y de la biodiversidad, entendida ésta no sólo como el patrimonio territorial o marítimo sino también como patrimonio cultural de las comunidades y sus conocimientos ancestrales.

### **3.1.1.1 Planes, proyectos y programas de desarrollo**

El Pacífico colombiano es y ha sido históricamente una de las regiones con los índices de pobreza más altos del país, situación por la cual el Estado colombiano a partir de 1980 emprende la estrategia de “invisibilizar para desarrollar”<sup>49</sup> exhibiendo el Pacífico colombiano como una región que necesita de manera inmediata la intervención de capital para ser desarrollada y modernizada. El primer paso consistió en revelar las condiciones de pobreza e insalubridad en que viven sus habitantes. Posteriormente se exaltan las características ambientales de la región y la necesidad de su conservación. Para ello se plantearon estudios de perspectiva regional reflejados en programas y planes de desarrollo con el fin renovar, replantear y planificar el territorio (y con este a quienes lo habitan) integrando la región a la dinámica económica nacional, entre los cuales se encuentran: El Plan Buenaventura, PLAIDECOP, Corpes de Occidente, Plan Pacífico, Biopacífico y convenios con la Comunidad Económica Europea y la CVC

---

<sup>48</sup> ARROYAVE Humberto. Los Megaproyectos Económicos y el Desplazamiento Forzado. Medellín. Universidad Nacional de Colombia. 2003. Pág. 35

<sup>49</sup> QUIJANO, Oliver. De sueño a pesadilla colectiva: elementos para una crítica político-cultural del desarrollo. Popayán. Universidad del Cauca. 2002. Pág. 96

A continuación se describen groso modo, algunos de los planes de desarrollo impuestos en el Pacífico colombiano.

- **Plan Integral para el Desarrollo de la Costa Pacífica (PLAIDECOP).**

El inició la institucionalización del desarrollo en el Pacífico estructurándose para tal fin dos fases: la primera, entre los años 1984–1987 y la segunda, entre 1988–1990, fue financiado por la UNICEF, coordinado por la Corporación Autónoma Regional de Valle del Cauca (CVC) y ejecutado por las cuatro corporaciones regionales: CODECHOCO, CRC, CVC y CORPONARIÑO. Según el CONPES 2146 de 1984, este Plan buscaba fundamentalmente:

Elevar los niveles de bienestar de la población, especialmente las comunidades ubicadas en el litoral, de los departamentos de Chocó, Valle, Cauca y Nariño; disponer la integración física, económica y social de dichos departamentos al país; ejecutar un plan de inversión en los sectores de infraestructura (carreteras, adecuación de canales “esteros”, puertos, hidroeléctricas, comunicaciones), mejoramiento de producción (madera, agrícola, pesquera, minera) y acceso a servicios sociales básicos (salud, vivienda, educación). El costos estimado, para ejecutarse en dos etapas, fue de 24.600 millones de pesos financiados con recursos del Presupuesto Nacional, créditos externos y recursos externos no reembolsables otorgados por la UNICEF”, de los cuales un 20.4% se destinó se destino para el área de servicios sociales básicos, para proyectos de infraestructura el 46.9%, para el área de producción se destinó un 20.5% y el 12.2% restante se destinó a estudios básicos para las áreas de infraestructura y producción<sup>50</sup>

En cuanto a inversión en infraestructura se proyecto la construcción del Canal Interoceánico Atrato-Truandó, construcción del Puente Terrestre Interoceánico entre Bahía Candelaria en el Atlántico y Bahía Cupíca en el Pacífico.

Algunos de los alcances del plan estuvieron en: proyectos de servicios sociales básicos que resultaron ser acciones aisladas y sin trascendencia para superar los

---

<sup>50</sup> [www.etniasdecolombia.org/indigenas/embmegaproyectos.htm/#1f](http://www.etniasdecolombia.org/indigenas/embmegaproyectos.htm/#1f), Consultado Enero 26 de 2009

problemas de marginalidad de la región ya que no se incidió en los factores estructurales causantes de la baja calidad de vida de los habitantes del Pacífico.

- **Consejo Regional de Política Económica y Social de Occidente (CORPES de Occidente)**

Fue creado en 1994, su objetivo era definir el ordenamiento territorial del occidente colombiano correspondiente a los departamentos del Cauca, Chocó, Antioquia, Caldas, Quindío, Risaralda y Valle del Cauca. El objetivo para el cual fue propuesto no se cumplió ya que lo que se hizo fue identificar un conjunto de problemas que, a juicio de esta entidad, competen al ordenamiento regional, éstos son:

- Impacto regional de los nuevos procesos productivos y requerimientos de infraestructura exigidos por la apertura económica del país.
- Heterogeneidad intra-regional del desarrollo económico y cultural.
- Presencia de ventajas comparativas estáticas y dinámicas de alto impacto para el desarrollo regional y nacional y para la vinculación con los mercados internacionales.
- Presencia de conflictos sociales importantes como la guerrilla, narcotráfico y movimientos sociales.
- Presencia de una extensa red urbana y de alta concentración de actividades y población en esas ciudades. Alto desarrollo económico y actividad urbana en una zona de alta biodiversidad, entre otros.

- **Plan Pacífico**

El presidente César Gaviria lanzó el Plan Pacífico el 23 de mayo de 1992<sup>51</sup>, durante la clausura del foro de Buenaventura el **Plan Pacífico**. El programa tuvo una duración de 14 años y el objetivo general era contribuir al desarrollo humano sostenible del Pacífico, mejorando las condiciones de vida, el nivel de ingresos y el grado de desarrollo de sus habitantes, estableciendo para ello 8 ejes de trabajo a saber: salud, educación, saneamiento básico, zonificación y ordenamiento territorial, aprovechamiento sostenible de los recursos naturales renovables, transporte, telecomunicaciones y electrificación rural, desarrollo institucional y gestión y administración.

Estos ejes comprendían estrategias como la apertura de carreteras, mejoramiento y construcción de aeropuertos, interconexión eléctrica (construcción de hidroeléctricas e interconexión de Juradó, Pizarro, Timbiquí, Guapi, Ungía y Bocas de Satinga) y desarrollo de telecomunicaciones para modernizar la región, siendo el centro de interés los recursos naturales de la región, a partir de entonces el gobierno se vio obligado a zonificar ecológicamente la región y diseñar un Plan para su protección como requisito básico para poder acceder a la negociación de créditos de financiación con la banca mundial.

- **Biopacífico**

Es el primero de los programas propuestos para el Pacífico colombiano en el cual se trabaja en torno a la biodiversidad que alberga la región, la cual para el Biopacífico es llamada **Choco Biogeográfico**. Este programa se inició en 1993 y lo que realizó fundamentalmente fue una caracterización e inventario de las

---

<sup>51</sup> Diario el Tiempo Mayo 24 de 1992. Consultado 28 de Mayo de 2007.

especies biológicas presentes en la región en busca de fomentar el uso sostenible y la conservación en la región. “la misión del proyecto Biopacífico (PBP) fue aportar elementos para la construcción de opciones de vida basadas en el uso sostenible y conservación de la biodiversidad regional”<sup>52</sup>

Entre las estrategias que proponía el Biopacífico para el Pacífico colombiano se encuentran<sup>53</sup>:

- 1 Conocimiento de la biodiversidad
- 2 Estrategia de protección de ecosistemas
- 3 Producción sostenible
- 4 Políticas, normas y desarrollo institucional para la conservación de la biodiversidad
- 5 Participación y promoción comunitaria para la conservación de la biodiversidad
- 6 Evaluación y seguimiento

Las estrategias adoptadas desde al Estado por medio de planes, proyectos y programas de desarrollo para el Pacífico colombiano no cumplieron los fines propuestos ni las expectativas que inicialmente generaron en las comunidades ya que fueron estructuradas e implementadas de forma unilateral generando discrepancia con las concepciones y tradiciones culturales de los habitantes del Pacífico.

“La imposición de proyectos de desarrollo y de lógicas económicas, distintas a las comunitarias, lo que ha puesto a lo largo y ancho del país en situación de debilidad a las comunidades y sus proyectos de vida, dejándolas expuestas a

---

<sup>52</sup> Proyecto Biopacífico, Informe Final General. Tomo I: Territorio Biocultural. Ministerio del Medio Ambiente. Bogotá. GEF, PNUD. 1998. Pág. 32

<sup>53</sup> Proyecto Biopacífico, Informe Final General. Tomo VII: Bases Para una Estrategia. Pacífico Geográfico Colombiano. Ministerio del Medio Ambiente. Bogotá. GEF, PNUD. 1998. Pag. 55



mayor degradación del medio natural y por tanto a riesgos mayores de desmejoramiento de sus condiciones de vida”<sup>54</sup>.

Los planes mencionados anteriormente responden a dinámicas económicas proyectadas a nivel internacional como el Plan Puebla Panamá, la Iniciativa de Integración de la Infraestructura Regional de Sur América (IIRSA), el TLC (Tratado de libre comercio) y el Plan Colombia, los cuales a su vez se articulan con las acciones establecidas en el Plan Nacional de desarrollo “hacia un estado comunitario” presentado por el gobierno del presidente Álvaro Uribe.

Lo anterior permite dilucidar los intereses reales que se ciernen sobre el Pacífico colombiano donde se busca reconfigurar la región y hacerla viable para la implementación de megaproyectos económicos, a expensas de las comunidades. Arroyave, en su estudio sobre los megaproyectos económicos y el desplazamiento forzado advierte que

En la actualidad estas obras han adquirido una mayor connotación debido a su alto costo, como también por los cambios tanto infraestructurales (por ejemplo con la inundación de pueblos enteros para embalses) como sociales (desplazamientos masivos). Por lo tanto, el actual interés de la burguesía por la protección de los recursos naturales (biodiversidad), lo mismo que por algunas etnias, no es algo aislado de dicho contexto; ni tampoco es casual que la mayoría de planes de recuperación e inversión se den hacia el Pacífico, una de las zonas más olvidadas del país<sup>55</sup>

### **3.1.1.2 Ámbito Legislativo**

La región Pacífica colombiana con la expedición de la Ley 2ª de 1959 recibió el carácter de “zonas forestales protectoras” y “bosques de interés general”, lo cual la definió desde el Estado como zona baldía, evidenciándola como un espacio vacío,

---

<sup>54</sup> ROSERO, Carlos. Los afrodescendientes y el conflicto armado en Colombia: La insistencia en lo propio como alternativa. Presentación al Simposio Internacional Pasado, presente y futuro de los Afrodescendientes. Cartagena, octubre del 2001. Pág.3

<sup>55</sup> ARROYAVE. Humberto. Los Megaproyectos Económicos...Pág. 54

desconociendo tanto a sus habitantes (afrodescendientes e indígenas), como la forma de tenencia de la tierra que estos grupos constituyeron, su cultura y la relación histórica que estas comunidades han establecido con el territorio.

Con la expedición de la Constitución Política de 1991, en Colombia se reconoce legalmente el carácter pluriétnico y multicultural del país, buscando de esta manera reivindicar los derechos de los grupos étnicos minoritarios como los Afrocolombianos y los Indígenas e integrarlos a la dinámica política Nacional.

A partir de entonces se empezaron a crear normas y leyes para impulsar el desarrollo y modernizar las regiones habitadas por estos grupos étnicos, como el Pacífico colombiano, integrándolos a las dinámicas sociales, políticas y fundamentalmente económicas del país.

Las principales acciones legislativas desarrolladas para la región Pacífica colombiana, que se tienen en cuenta en el presente estudio son: la Constitución Política de Colombia 1991, la ley 70 de 1993 y la Ley 1151 de 2007.

- **Constitución Política de Colombia 1991**

La Constitución en su Art. N. 7, consagra que: “El Estado reconoce y protege la diversidad étnica y cultural de la nación colombiana”, otorgando reconocimiento jurídico a los grupos étnicos afrocolombianos e indígenas. A partir de entonces, desde el Estado se estructuran normas y leyes por medio de las cuales el Estado pretende proteger y reivindicar el abandono y el enclaustramiento al cual han sido sometidas estas comunidades.

Muestra de ello es el Artículo Transitorio 55 de la Constitución Nacional por medio del cual se otorga reconocimiento y se generan espacios para la participación

política y administrativa a los afrocolombianos como grupo étnico, dando espacio a la conformación de organizaciones sociales en torno a reivindicaciones de los derechos de la cultura afro.

Dicho reconocimiento e integración que el Estado propuso para estas comunidades, ocasionó que estos grupos étnicos se integraran también al escenario de guerra que se vive en todo el territorio nacional, como lo analiza Restrepo en: De “refugio de paz” a la pesadilla de la guerra: Implicaciones del conflicto armado en el proceso organizativo de “comunidades negras” del Pacífico nariñense<sup>56</sup>

- **Ley 70 de 1993**

En el año 1993, se desarrolla el AT. 55, con la creación de la ley 70 (Agosto 27 de 1993) por medio de la cual, se regula el derecho a la propiedad colectiva sobre las tierras baldías en la cuenca del Pacífico colombiano, las cuales, para todos los efectos legales se denominaran como "Tierras de las Comunidades Negras".

ARTICULO 1o. La presente ley tiene por objeto reconocer a las comunidades negras que han venido ocupando tierras baldías en las zonas rurales ribereñas de los ríos de la Cuenca del Pacífico, de acuerdo con sus prácticas tradicionales de producción, el derecho a la propiedad colectiva, de conformidad con lo dispuesto en los artículos siguientes. Así mismo tiene como propósito establecer mecanismos para la protección de la identidad cultural y de los derechos de las comunidades negras de Colombia como grupo étnico, y el fomento de su desarrollo económico y social, con el fin de garantizar que estas comunidades obtengan condiciones reales de igualdad de oportunidades frente al resto de la sociedad colombiana<sup>57</sup>.

---

<sup>56</sup> RESTREPO, Eduardo. De ‘refugio de Paz’ a la Pesadilla de la Guerra... Pág. 5

<sup>57</sup> Ley 70 de 1993: Por la cual se desarrolla el artículo transitorio 55 de la Constitución Política. Congreso de Colombia. Pág.1.

Las tierras se entregaran en cada municipio a través de los Consejos Comunitarios que debían ser conformados por la comunidad, como se reglamentó en los artículos 5 y 6 de la ley 70:

ARTICULO 5o. Para recibir en propiedad colectiva las tierras adjudicables, cada comunidad formará en Consejo Comunitario como forma de administración interna, cuyos requisitos determinará el reglamento que expida el Gobierno Nacional.

ARTICULO 6°. Salvo los suelos y los bosques, las adjudicaciones colectivas que se hagan conforme a esta ley, no comprenden:

1. El dominio sobre los bienes de uso público.
2. Las áreas urbanas de los municipios.
3. Los recursos naturales renovables y no renovables.
4. Las tierras de resguardos indígenas legalmente constituidos.
5. El subsuelo y los predios rurales en los cuales se acredite propiedad particular conforme a la ley 200 de 1936.
6. Las áreas reservadas para la seguridad y defensa nacional.
7. Áreas del sistema de parques nacionales.

En el departamento del Cauca, en el marco de la Ley 70, se han constituido 17 Consejos comunitarios ubicados en los tres municipios costeros, de los cuales 6 pertenecen al municipio de Guapi.

El proceso de titulación de tierras que inicio como una reivindicación de los derechos de los habitantes del Pacífico colombiano desencadeno en una pesadilla ya que la estructuración de planes de ordenamiento territorial diseñados para la región, la ponderó como área geoeconómica para la inversión de capital privado, otorgando para dicho fin 1.426.844 hectáreas equivalentes al 14% de las tierras adjudicables en el año 2002. En tanto a las comunidades afrodescendientes que representan más del 90% de la población del Litoral Pacífico el INCORA entrego 3.841.270 hectáreas equivalentes al 38% de las tierras adjudicables a 887 comunidades conformadas por 37.927 familias (203.201 personas en todo el Pacífico), representadas en 83 títulos colectivos.

**TABLA No. 3: AFECTACIÓN LEGAL DEL TERRITORIO DEL PACÍFICO, 2002**

Áreas adjudicadas	Hectáreas	%
Áreas de resguardos indígenas constituidos	1.612.724	16.127
Áreas de Parques Nacionales Naturales	414.600	4.04
Áreas de reservas especiales (Defensa Nacional y Universidades)	346.200	3.16
Áreas para perímetro urbano	140.205	1.40
Áreas de sustracción para la propiedad privada	1.426.844	14.26
Áreas de comunidades afrodescendientes	3.841.270	38.00
Área susceptible de titulación colectiva	2.665.117	24.15
<b>TOTAL</b>	<b>10.000.000</b>	<b>100</b>

Fuente: INCORA 2001

De las 3.841.270 hectáreas de tierras de comunidades negras al departamento del Cauca se entregaron siete títulos correspondientes a 332.323 hectáreas en dos municipios, como se muestra en la siguiente tabla.

**TABLA No. 4: TÍTULOS COMUNIDADES NEGRAS. 2002**

DEPARTAMENTO	MUNICIPIOS	NÚMERO TÍTULOS	HECTÁREAS	%	NO. HABITANTES
ANTIOQUIA	5	5	221.109	5.72	9.802
CHOCÓ	17	46	2.664.115	69.3	118.416
RISARALDA	1	1	4.802	0.12	2.725
CAUCA	2	7	332.323	8.6	15.250
VALLE	1	10	182.076	4.7	13.579
NARIÑO	9	14	436.845	11.3	32.035
<b>TOTAL</b>	<b>35</b>	<b>83</b>	<b>3.841.270</b>	<b>100</b>	<b>191.807</b>

Fuente: INCORA 2001

Aun cuando la titulación colectiva se creó como estrategia de protección de las comunidades contra el desplazamiento forzado interno, en la región Pacífica los desplazamientos, causados por grupos paramilitares, intensificaron cuando las comunidades recibieron los títulos colectivos de sus territorios: En el Bajo Atrato

en 1996 se entregó el primer título colectivo de tierras a Acamuri e inmediatamente fueron obligados a desplazarse, las comunidades del río Baudó recibieron su título el 23 de mayo y fueron desplazadas el 4 de junio de 1999

- **LEY 1151 DE 2007: Por la cual se expide el Plan Nacional de Desarrollo 2006-2010**

El Plan Nacional de Desarrollo en el numeral 3.6: INFRAESTRUCTURA PARA EL DESARROLLO, estipula que se pondrán en práctica tres estrategias:

- i) Accesibilidad territorial.
- ii) Acceso a los servicios de energía eléctrica y gas.
- iii) Inclusión digital.

Debido a la dispersión en la localización geográfica de la población rural colombiana, se participará en el desarrollo de sistemas de movilidad intermodal que optimicen el uso de las infraestructuras actuales, disminuyendo los tiempos y costos de desplazamiento hacia los centros urbanos, centros de acopio y pasos de frontera. Se promoverá la construcción, el mejoramiento e integración de la infraestructura instalada, en especial en zonas donde el transporte aéreo y fluvial son la principal alternativa de transporte y en aquellos territorios que tengan el turismo como estrategia de desarrollo<sup>58</sup>.

En el marco de la primera estrategia: *Accesibilidad territorial*, se fundamentan los megaproyectos de infraestructura para el Pacífico colombiano como se analizan en el apartado 3.1.1.3 del presente estudio: *Proyectos de Infraestructura en el Pacífico*, dentro de los cuales se encuentra la construcción de la Vía al Mar en el Cauca convirtiendo esta vía, que históricamente ha sido una necesidad de las comunidades, en una necesidad para el Gobierno Nacional ya que este proyecto

---

<sup>58</sup> Ley 1151 de 2007: Por la cual se expide el Plan Nacional de Desarrollo 2006-2010. Congreso de Colombia. Pág. 39

está vinculado con megaproyectos de carácter internacional como IIRSA y nacionales como la construcción de hidroeléctricas

Además de las Leyes mencionadas el Estado colombiano a partir de la promulgación de la ley 70 de 1993, expidió una serie de Decretos que sirvieran como elementos para contribuir a la organización de las comunidades afro y como mecanismos para la creación de políticas frente a estas comunidades. Entre ellos encontramos:<sup>59</sup>

- ✓ **Decreto No 1745 de 1995** (octubre 12): Por el cual se reglamenta el Capítulo III de la Ley 70 de 1993, se adopta el procedimiento para el reconocimiento del derecho a la propiedad colectiva de las “tierras de las comunidades negras” y se dictan otras disposiciones.
- ✓ **Decreto No 2314 de 1994** (octubre 13): Por el cual se crea la comisión de Estudios para formular el Plan de Desarrollo de las Comunidades Negras
- ✓ **Decreto No 2313 de 1994** (octubre 13) Por el cual se adiciona la estructura interna del Ministerio de Gobierno con la Dirección de Asuntos para las Comunidades Negras y se le asignan funciones
- ✓ **Decreto No 2248 de 1995** (diciembre 22): Por el cual se subroga el Decreto 1371 de 1994, se establecen los parámetros para el registro de Organizaciones de Base de las Comunidades Negras y se dictan otras disposiciones
- ✓ **Decreto No 2249 de 1995** (diciembre 22): Por el cual se forma la Comisión Pedagógica de Comunidades Negras de que trata el Art. 42 de la Ley 17 de 1993

---

<sup>59</sup> Compendio Legislativo para Comunidades Negras. Ministerio del Interior. Dirección General para Comunidades Negras, Minorías Étnicas y Culturales. Bogotá. 2001

- ✓ **Decreto No 1627 de 1996** (septiembre 10): Por el cual se reglamenta el Art. 40 de la Ley 70 de 1993
- ✓ **Decreto No 1320 de 1998** (julio 13): Por el cual se reglamenta la consulta previa con las comunidades indígenas y negras para la explotación de los recursos naturales dentro de su territorio

### **3.1.1.3 Proyectos de infraestructura en el Pacífico**

Para el eje del Pacífico colombiano, se han creado planes de integración vial multimodal como el Proyecto Arquímedes, comprendido en el Plan Regional Integral para el Pacífico “PRI Pacífico”.

El PRI Pacífico es una estrategia de acción, para generar valores agregados a partir de la inversión en el sector de infraestructura de transporte, para dinamizar desarrollos regionales a partir de la comunicación en sentido norte - sur-norte, del Pacífico colombiano, utilizando las vías fluviales y terrestres existentes en la región, convirtiendo estas ventajas comparativas en competitivas. El Plan que estructura la estrategia se ha denominado PROYECTO ARQUÍMEDES el cual tiene dos (2) componentes: un sector norte que comprende el departamento del Chocó y un sector sur que incorpora catorce (14) municipios del Pacífico Sur y a los departamentos de Valle, Cauca y Nariño<sup>60</sup>

Entre los principales megaproyectos de infraestructura económica, pensados para el Pacífico se encuentran:

1. Carretera Panamericana, Sector del Darién
2. Canal Seco
3. Canal Interoceánico
4. Carretera Panamericana, Sector Lomas Aisladas
5. Puerto de Urabá

---

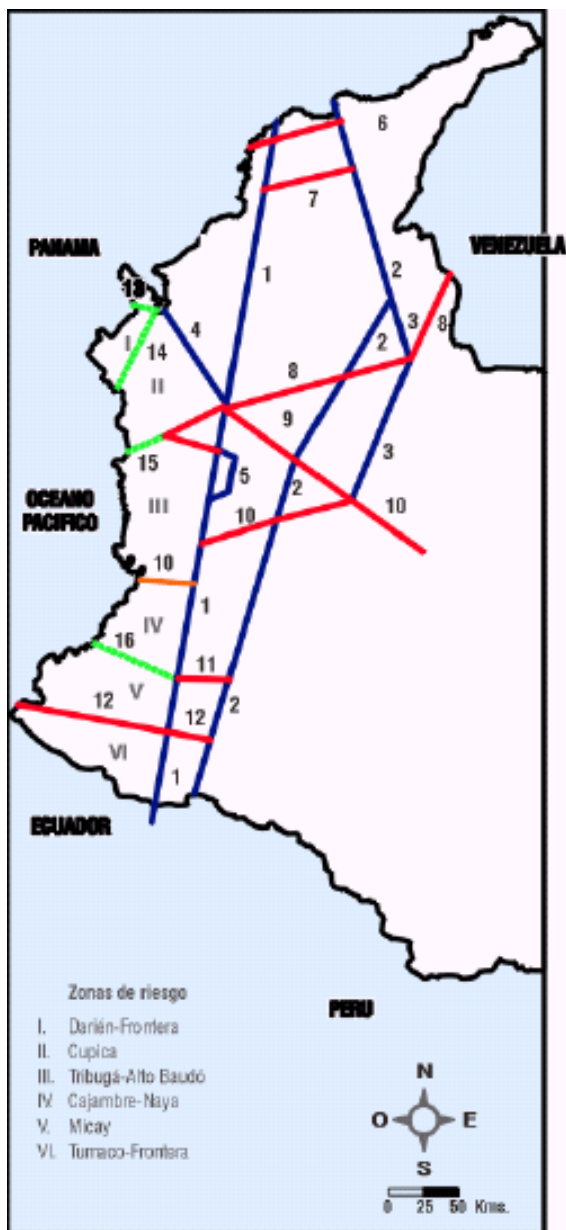
<sup>60</sup> PRADO, Darío. Asesor Ministerio de Transporte, 2006. Tomado de la Pagina web del Ministerio de Transporte. Revisada octubre 20 de 2006.



6. Puerto de Cupica
7. Carretera Urrao-Buchadó-Cupica
8. Microcentral Hidroeléctrica Mutatá
9. Puerto de Tribugá
10. Carretera Panamericana Sector Las Animas- Nuquí
11. Hidroeléctricas Alto Atrato-Alto San Juan
12. Hidroeléctrica Río Garrapatos-Sanquininí
13. Puerto Alterno de Bahía Málaga
14. Zona Franca Turística de Bahía Málaga
15. Poliducto Buga- Bahía Málaga
16. Trasvase del Río Cauca al Calima
17. Hidroeléctrica Calima II
18. Hidroeléctrica del Alto Patía
19. Carretera La Guayacana-San José
20. Carretera Manta-Tumaco
21. Hidroeléctrica de Urrá (Córdoba)
22. Pequeña Central hidroeléctrica Brazo Seco
23. Hidroeléctrica Arrieros del Micay
24. La Vía al Mar en el Departamento del Cauca: Proyecto estratégico que conectará El Plateado (Argelia) - Belén- Brazo Seco -Guapi, como también el proyecto de la Acuapista del Pacífico.

El siguiente mapa muestra algunos proyectos de infraestructura por medio de los cuales se pretende integrar el Pacífico a la Red Troncal Nacional.

**MAPA No. 4: EL PACIFICO EN LA RED TRONCAL NACIONAL.  
(PROYECTOS)**



**Vías sistema Sur- Norte**

- 1. Corredor de Occidente
- 2. Corredor de Magdalena
- 3. Troncal central
- 4. Corredor de Urabá
- 5. Troncal del Eje cafetero.

**Vías sistema Oriente Occidente.**

- 6. Transversal del caribe
- 7. Transversal Carmen- Boscoria
- 8. transversal Medellín- Cúcuta
- 9. Transversal Bogotá- Medellín
- 10. Corredor Villavicencio- Buenaventura
- 11. Transversal Huila- Cauca
- 12. transversal Mocoa. Tumaco

**Vías transversales proyectadas en el pacífico**

- 13. Panamericana Norte
- 14. Vía interoceánica
- 15. Las Animas- Bahía Solano
- 16. Popayán- Argelia- Guapi

Fuente: Biopacífico II. Pág. 43P

### **3.1.2 CAPITAL**

El Pacífico caucano es una de las regiones menos intervenidas de todo el Pacífico colombiano, esto se debe en parte, a que el Cauca es el único departamento con tierras en el Pacífico que no tiene vías de acceso terrestre a esta región, lo cual la ha mantenido aislada geográficamente aunque siempre ha estado vinculada a los procesos de extracción de materias primas que han realizado diferentes empresas especialmente las dedicadas a la extracción de oro.

En la nueva “era del Pacífico” en aras del proceso de modernización y desarrollo del litoral Pacífico y su integración al contexto económico nacional e internacional, el Cauca está supeditado a la intervención de empresas nacionales y transnacionales las cuales han diseñado proyectos de inversión a gran escala entre los cuales se encuentran la implementación del monocultivo de palma africana en los municipios de Guapi, Timbiquí y López de Micay, instalación de industrias camaroneras y la construcción de las Hidroeléctricas: Brazo Seco y Arrieros del Micay. Estos proyectos están amparados por la legislación, los planes de desarrollo y los esquemas de seguridad que el Estado colombiano ha creado para la región Pacífica beneficiando a las inversiones capitalistas en la región a expensas del bienestar de las comunidades. A continuación se describen proyectos económicos de gran impacto para el Pacífico caucano como la implementación del monocultivo de palma africana y la construcción de las hidroeléctricas Brazo seco y Arrieros del Micay

#### **3.1.2.1 Palma africana.**

La palma *Elaeis guineensis* Jacq más conocida como palma africana es originaria del Golfo de Guinea (África Occidental) de ahí su nombre científico y su

denominación popular de *palma africana*. Esta es una planta tropical propia de climas cálidos que crece en tierras ubicadas por debajo de los 500 metros sobre el nivel del mar aun cuando su cultivo empieza proyectar rendimientos entre los 3 y 4 años, su vida productiva puede durar más de 50 años. Dentro de los cultivos de semillas oleaginosas es el que produce mayor cantidad de aceite por hectárea y es utilizado como aceite de cocina, en la producción de margarinas y entra en la preparación de productos industriales de panadería, pastelería, confitería, heladería, cosméticos, detergentes, jabones, pinturas, velas, cremas para zapatos, tinta de imprenta, en la industria textil y del cuero.

Su entrada a América se atribuye a colonizadores y comerciantes de esclavos portugueses, en Colombia se introdujo en 1932 con fines ornamentales, iniciándose su cultivo comercial en 1945 cuando la United Fruit Company estableció una plantación en la zona bananera del departamento del Magdalena.

Durante los años cincuenta y sesenta el gobierno nacional fomentó el cultivo de palma como una de las medidas gubernamentales dentro de las políticas de sustitución de importaciones, debido a la coyuntura de alza en la demanda de aceites vegetales y materias grasas que registraba el mercado interno y el descenso de las reservas internacionales<sup>61</sup>

A raíz de ello en el año 1962, fue creada en Colombia la Federación Nacional de Cultivadores de Palma de Aceite *Fedepalma*, proyectando el cultivo de Palma africana en todos los territorios del país potenciales para tal fin. Según el Ministerio de Agricultura, la expansión del cultivo de palma africana en Colombia ha mantenido un crecimiento sostenido ya que a mediados de la década de 1960 existían 18.000 hectáreas en producción y para el año 2000 existían más de 150.000 hectáreas en 54 municipios del país distribuidos en cuatro zonas productivas:

---

<sup>61</sup> GRUPO SEMILLAS. ¿La Redención o el Infierno para el Chocó Biogeográfico? Palma Africana en los Territorios de las Comunidades Negras de Jiguamiandó y Curvaradó, Chocó. Revista territorios número 25. Agosto de 2005

- Zona Norte: Magdalena, norte del Cesar, Atlántico y Guajira.
- Zona Central: Santander, Norte de Santander, sur del Cesar y Bolívar.
- Zona Oriental: Meta, Cundinamarca, Casanare y Caquetá.
- Zona Occidental: Nariño.

Según Fedepalma para el año 2001, Colombia era el principal productor de aceite de palma en América y el cuarto a nivel mundial, luego de Indonesia, Malasia y Nigeria. En el año 2002 *Corpoica* y *Cenipalma* identificaron en el departamento del Chocó zonas con aptitud para el cultivo de palma en la cuenca de los ríos: Curvaradó, Jiguamiandó, Cacarica, Salquí, Truandó, Opogadó y Domingodó, en el año 2003, en Colombia había sembradas 188.264 hectáreas de palma africana, las cuales produjeron 651.858 toneladas/año de aceite<sup>62</sup>.

Estas cifras, sin duda son muy alentadoras para las empresas palmicultoras del país, pero no lo son, para las comunidades afrodescendientes que habitan las regiones sembradas en palma africana, quienes tienen que padecer las consecuencias que estas plantaciones han desencadenado en sus territorios, ya que la implementación del cultivo de palma africana se da en forma extensiva creando monocultivos, ocasionando deterioro acelerado de los suelos por el uso intensivo de agroquímicos, lo cual implica graves daños ambientales, como desaparición de la biodiversidad y pérdida de la identidad y la estrecha relación que las comunidades tienen con la naturaleza y su entorno físico.

Para el caso de la región Pacífica, este monocultivo se inició en la década del sesenta en la costa de Nariño, posteriormente se estableció en Buenaventura, López de Micay, Timbiquí y Guapi. En este último municipio el INCORA en el año 1977 presentó un proyecto frustrado por medio del cual “se dio crédito a todas las personas que quisieran sembrar palma, el problema fue que no se dio

---

<sup>62</sup> Ministerio de Agricultura, Anuario Estadístico 2003. Revisado 27 de septiembre de 2004

acompañamiento a las comunidades y estas quedaron con la deuda pues los cultivos se los comieron las hormigas”<sup>63</sup>

El nuevo auge que ha tomado esta planta a nivel mundial ha replanteado los intereses en la costa caucana, ya que presenta las características indispensables para el fomento del monocultivo de palma africana. Por lo cual el gobierno nacional y departamental adelanta estrategias de inversión en la región con el fin de impulsar este cultivo en los municipios de Guapi, Timbiquí y López de Micay “Con una inversión de \$75.000 millones en cultivos de palma africana, el gobierno nacional y departamental tienen la esperanza de que Guapi, mejore su economía y alcance óptimas condiciones de vida para sus habitantes.”<sup>64</sup>

El 21 de noviembre de 2007, se realizó en Guapi una reunión ministerial para concertar con los representantes de los consejos comunitarios del departamento, la implementación del megaproyecto agroindustrial de palma africana en los tres municipios Costeros, en dicha reunión el único consejo que aprobó esta propuesta fue el consejo Guapi Abajo, ubicado en el municipio de Guapi, donde según manifestó el señor Jesús Angulo miembro de la Junta Directiva de ese consejo “de las 43 mil hectáreas pertenecientes al consejo, solo 18 mil serán sembradas con palma”<sup>65</sup>, los 16 consejos restantes consideraron que dados los perjuicios ambientales, sociales y culturales que este cultivo ha acarreado en otras regiones, como Curvaradó y Jiguamiandó, donde se produjeron desplazamientos forzados por el accionar de los grupos paramilitares no era conveniente para el Pacífico Caucaño.

Según denuncias realizadas por la comunidad, las empresas Agropalma y Palmas S.A amparados en grupos paramilitares, desde el año 1996 iniciaron un proceso

---

<sup>63</sup> VILLA, Humberto. Representante Legal Consejo Comunitario Guajui, Guapi. Entrevista realizada en Guapi, Noviembre 24 de 2007

<sup>64</sup> Palma Africana en Guapi. Diario El País. Mayo 28 de 2007, consultado 13 de agosto de 2007.

<sup>65</sup> ANGULO, Jesús. Miembro Consejo Comunitario Guapi Abajo. Entrevista realizada en Guapi Cauca. Noviembre 27 de 2007

de expulsión masiva de las comunidades que habitaban los territorios de Curvarado y Juguamiando. Proceso para el cual se pueden definir tres etapas. La primera es una etapa (1996 principios de 1997) de limpieza y desintegración étnica donde se inicio un proceso de persecución sistemática y de asesinatos selectivos a los líderes y lideresas afro

El ejercicio descriptivo muestra como el fraccionamiento de las organizaciones sociales es un objetivo militar y económico que abre paso a un nuevo tipo de actores étnicos, ahora mas individualizados, con menores posibilidades de declararse neutrales frente al conflicto armado y con una capacidad disminuida para negociar frente al Estado y los intereses transnacionales<sup>66</sup>

La segunda etapa (1997-2000) consiste en la destrucción y devastación de bosque nativo que caracteriza al Pacífico colombiano como una de las regiones biodiversas más importantes del planeta por lo cual ha sido denominado como “Choco Biogeográfico”. Esta progresiva devastación ha contribuido al incremento de los índices de violencia en la región ya que acerrar se convirtió para las empresas palmicultoras, en una forma de asegurar el territorio. Alfredo Molano, sostiene que “la destrucción progresiva e irreversible del medio ambiente y la explotación bárbara de los recursos naturales es en Colombia un hecho hermano de la violencia”<sup>67</sup>

Tercera etapa, a inicios del año 2000, se empezaron a implementar grandes extensiones (monocultivo) de Palma Africana en los territorios que fueron objeto de “limpieza” étnica y ambiental. Hasta el año 2007, en esta región se sembraron cerca de 1500 hectáreas de Palma Africana en territorios que según la ley 70 de 1993 pertenecían a las comunidades afrodescendientes quienes fueron expulsados violentamente mediante operaciones paramilitares las cuales según

---

<sup>66</sup>PERALTA Laly Catalina. Resistencia Ciudadana y Conflicto Armado. Un Estudio de Caso: Desarticulación de Redes Sociales en el Pacífico Colombiano. En: Revista Estudios Socio-Jurídicos. Numero 099. Universidad del Rosario. Bogotá. 2005. Pág. 471.

<sup>67</sup> MOLANO, Alfredo. Colombia: Lo Ambiental como Problema Político. En Revista Gaia Santiago de Chile Mayo- Junio de 2007. Pág. 24

las denuncias de los pobladores eran consentidas por la Brigada 17 del Ejército Nacional.

Según informe del *Incoder*<sup>68</sup>, el 93% de la siembra de palma africana realizada por las empresas *Uraplama*, *Palmas de Curavaradó*, *Palmas S.A* y *Palmadó*, están ubicadas en la zona de los territorios colectivos de las comunidades negras de los ríos Curvaradó y Jiguamiandó, correspondiente a 3.636 y 180 hectáreas respectivamente.

Los territorios despojados violentamente, pretendieron ser “legalizados” a nombre de estas empresas mediante mecanismos fraudulentos y el desarrollo del agro negocio de palma de aceite financiado con recursos oficiales a través de FINAGRO<sup>69</sup>

La Corte Interamericana de Derechos Humanos de la OEA en el año 2003 resolvió que: “desde el año 2001 la empresa URAPALMA S.A. ha promovido la siembra de palma aceitera” de forma ilegal y “con la ayuda de la protección armada perimetral y concéntrica de la Brigada XVII del Ejército y de civiles armados”<sup>70</sup>. Esto demuestra la flagrante violación constitucional, legislativa (ley 70) y lo más preocupante la violación sistemática de los derechos humanos, que padecieron estas comunidades dadas las progresivas masacres ocasionadas por grupos paramilitares en esta región, ocasionando desplazamientos masivos, pérdida de identidad étnica y cultural, ruptura del tejido social y desarticulación de las organizaciones sociales. En palabras de Ulrich:

Lo que al principio parecía un verdadero avance en la legislación, con beneficios tangibles para las comunidades negras e indígenas en el Pacífico colombiano, ahora corre el riesgo de volverse una verdadera pesadilla, pues justamente en el momento en el que ellas reciben el reconocimiento legal de ser dueñas ancestrales de las tierras del Pacífico (anteriormente consideradas como baldíos por el estado colombiano) se han visto sujetas a procesos de

---

<sup>68</sup> Instituto Colombiano de Desarrollo Rural. Comisión de verificación 25 de octubre - 1 de noviembre de 2004. Informe 2005. Pág. 31.

<sup>69</sup> [www.justiciaypazcolombia.com/devolucionparcialdetierras](http://www.justiciaypazcolombia.com/devolucionparcialdetierras), consultado abril 18 de 2006.

<sup>70</sup> Corte Interamericana de Derechos Humanos de la Organización de Estados Americanos. Resolución de marzo 6 de 2003.



desterritorialización al ser desplazadas violentamente de sus tierras por los diferentes actores armados que han venido a desencadenar la guerra<sup>71</sup>

Aun cuando la mayoría de los Consejos Comunitarios del Pacífico caucano dijeron NO al cultivo de “la palma maldita” en sus territorios, a finales del año 2007 el gobierno nacional otorgó un crédito de 8 mil millones de pesos para iniciar la siembra de 700 hectáreas de palma africana en el consejo de Guapi Abajo, en el Municipio de Guapi, que se sumaría a las comunidades que según Alfredo molano, después de San José están en la mira de los intereses capitalistas y esas son las de los ríos Cacarica, Salaquí, Jiguamiandó y Cubaradó.

El Instituto de Investigación de Recursos Biológicos Alexander von Humboldt afirmó que “las plantaciones de palma no son bosques, son ecosistemas uniformes que sustituyen los ecosistemas naturales y su biodiversidad, decrece la producción de agua, se modifica la estructura y composición de los suelos, se altera la abundancia y composición de especies de flora y fauna y se pierde la base del sustento de la población nativa”<sup>72</sup>

### **3.1.2.2 Hidroeléctricas.**

Para la región Pacífica del departamento del Cauca se han planteado la construcción de dos hidroeléctricas: la Pequeña Central Hidroeléctrica Brazo Seco (PCH) y la hidroeléctrica Arrieros del Micay. La primera está ubicada en el municipio de Guapi, en el consejo comunitario del río Guajuí y la segunda en el municipio de López de Micay.

---

<sup>71</sup> OSLENDER, Ulrich. Geografías de terror... Pág. 36

<sup>72</sup> Biosíntesis. Instituto de Investigación de Recursos Biológicos Alexandre Von Humboldt. Boletín No 21. Agosto de 2000. Pág. 14.

- **Pequeña Central Hidroeléctrica Brazo Seco (PCH)**

Se construirá un sistema de generación hidroeléctrico de 16 megavatios de potencia que incluye un sistema de transformación de energía, compuesto por tres subestaciones eléctricas, que se ubicarán en los municipios de Guapi, Timbiquí e Iscuandé. Este proyecto será desarrollado por Instalaciones Inabensa, empresa perteneciente al grupo de negocio de Ingeniería y Construcción Industrial de la empresa española Abengoa. El proyecto tiene un costo aproximado de 47 millones de euros, estará financiado en un 95 por ciento con recursos crediticios del Fondo de Ayuda al Desarrollo de España (FAD) y el cinco por ciento restantes se financiará a través de los recursos de la Nación, de esta manera el capital privado español controlara el sistema eléctrico de la costa caucana como titula un diario español “Abengoa controlará la energía de la central hidráulica de Guapi, en Colombia”<sup>73</sup> dicha empresa también proyecta instalar circuitos de distribución energética en Camarones, Puerto Saija, Río Guaji, Zona de Limones ente otros.

Recordemos que en el Plan Nacional de Desarrollo 2006-2010 se encuentra el Proyecto estratégico de la vía al mar que conectará El Plateado (Argelia) - Belén-Brazo Seco -Guapi. Según Humberto Villa Representante Legal del Consejo Comunitario del Rio Napi la vía que conectara el Pacífico con el interior del departamento del Cauca inicialmente estaba planteada: “El Plateado-Belén-Guapi, esa era la ruta que se había socializado con las comunidades... al desviarla hacia Brazo seco se está desvinculando a muchas comunidades”<sup>74</sup> lo cual permite argumentar que la tan anhelada vía al mar no será construida en beneficio de las comunidades sino de la empresa española encargada de construir la hidroeléctrica Brazo Seco.

---

<sup>73</sup> Diario: Europa Pres Sevilla: Abengoa Controlará la Energía de la Central Hidráulica de Guapi, en Colombia. España. Mayo 31 de 2007.

<sup>74</sup> VILLA, Humberto. Representante Legal Consejo Comunitario Guajui, Guapi. Entrevista realizada en Guapi, Noviembre 24 de 2007

- **Hidroeléctrica Arrieros Del Micay**

El proyecto de construcción de la hidroeléctrica sobre la cuenca del río Micay destinada a generar 1500 MW de energía, fue formulado en julio de 1986 como parte del Plan de Desarrollo del Departamento del Cauca. El proyecto estuvo coordinado por la Corporación para la Reconstrucción y el Desarrollo del Departamento del Cauca (CRC), e ISA (Inter Conexión Eléctrica S.A.), el 20 de mayo de 1993 el Instituto de los Recursos Naturales Renovables (INDERENA), notifica la negativa de otorgar la licencia de viabilidad ambiental. Ante un recurso de reposición interpuesto por la CRC, la decisión fue ratificada posteriormente. Pero a partir del año 2000 el proyecto de construcción de la Hidroeléctrica se vuelve a retomar, en esta ocasión la Universidad Cooperativa de Colombia, seccional Cauca, realizó los estudios de factibilidad.

**MAPA No. 5: UBICACIÓN PROYECTO PEQUEÑA CENTRAL  
HIDROELÉCTRICA BRAZO SECO**



### **3.1.3 FUERZAS ARMADAS: EJÉRCITO COLOMBIANO**

En este apartado se analiza el incremento del pie de fuerza del Ejército y la Policía Nacional de Colombia durante el periodo 2005 – 2007 en el Municipio de Guapi y Argelia. En este último se considera específicamente la zona que conduce a El Plateado corregimiento considerado como la puerta de entrada al Pacífico caucano. De igual forma se considera como de manera paralela se incrementa la presencia de grupos paramilitares en la región.

El departamento del Cauca, hace parte de la jurisdicción de la Tercera División del Ejército, con presencia del Batallón de Infantería Numero 7 General José Hilario López de Popayán, la Brigada Móvil No. 6 con sede en la capital departamental, el Batallón Fluvial de Infantería Marina Numero 10 y el Gaula Cauca. A partir del año 2005 mediante el incremento del pie de fuerza militar el Gobierno Nacional busca controlar territorios geoeconómicos estratégicos para el desarrollo de megaproyectos, como ocurre en el Pacífico Caucano específicamente en las regiones vinculadas al proceso de construcción de la Vía al Mar.

A continuación se muestra groso modo como ésta estrategia de control territorial se presenta mediante un avance militar progresivo desde el interior hacia la costa caucana, siguiendo la ruta: Balboa-Argelia-Guapi.

El Municipio de Argelia desde finales de los años ochenta existe presencia de los Frentes Octavo y Sesenta de las Fuerzas Armadas Revolucionarias de Colombia (FARC) y ha sido utilizado como corredor geoestratégico para su tránsito y para el tráfico de armas y droga, razón por la cual a partir del año 2005 el gobierno Nacional amparado en la Política de Seguridad Democrática y el Plan Colombia con el objetivo de combatir los grupos insurgentes y erradicar cultivos de uso

ilícito, en el marco de la Operación Espada Fases II y III incremento enfáticamente el pie de Fuerza Militar en la región.

En el año 2007 se creó un Batallón de Alta Montaña en el sitio conocido como el Cruce, ubicado en los límites Municipales de Balboa y Argelia, donde operan el Batallón de Infantería No. 7 General José Hilario López de la XXIX Brigada adscritos a la III División del Ejército Nacional, el Batallón Boyacá, el Grupo Cabal, las Contraguerrillas 37, 57 y 92 y el Batallón de Alta Montaña No. 4.

En el mismo año se creó un reten militar del Ejército Nacional en los límites Municipales de Patía y Balboa donde se pretende crear un batallón con cerca de cuatro mil hombres. En materia de presencia policial en el municipio de Argelia se encuentran destacamentos policiales del Comando de Policía Cauca en los corregimientos ubicados en la vía que de Argelia conduce al Corregimiento del Plateado, a saber:<sup>75</sup>

- Casco urbano Municipio de Argelia: Estación Municipal de Policía
- Casco urbano Corregimiento del Mango: Estación de Policía
- Casco urbano Corregimiento del Puerto Rico: Estación de Policía
- Casco urbano Corregimiento de Sinaí: Estación de Policía ubicada en la caseta comunal
- Casco urbano Corregimiento del Plateado: Estación de Policía ubicada en la caseta comunal

Bajo esta estrategia se busca retomar por medio de las Fuerzas Armadas Nacionales y por grupos paramilitares quienes según testimonio de los habitantes del corregimiento del Plateado hacen presencia a partir del año 2005, siendo el 2007 cuando ya estaba establecido el Batallón y los puestos de Policía, año en el cual los grupos paramilitares lograron el control territorial de las poblaciones

---

<sup>75</sup> Diario, El liberal. Septiembre 12 de 2007

ubicadas en la vía Argelia-Plateado, donde según denuncias de los pobladores Fuerzas Militares y de Policía del Estado Colombiano, además de desarrollar acciones de terror en contra de los pobladores y sus organizaciones han preparado el camino para permitir el control militar y territorial y el desarrollo de acciones terroristas de los paramilitares autodenominados Rastrojos.

En el Municipio de Guapi la presencia Militar Estatal se incremento desde el año 2007, con el establecimiento en la localidad de Guapi del Batallón Fluvial de Infantería de Marina Número 10, también existe presencia del Comando de la Fuerza Naval del Pacífico de la Armada Nacional, la Tercera División del ejército nacional y presencia Policial en el área urbana de Guapi, isla Gorgona, y en los corregimientos Limones y San Antonio

El control de territorios geoeconómicos estratégicos que históricamente han estado abandonados se hace indispensable para el desarrollo de proyectos económicos como la construcción de las dos hidroeléctricas, la implementación de monocultivos de palma africana y la integración del país a la economía de la Cuenca del Pacífico para lo cual la vía al mar es imprescindible.

#### **3.1.4. PARAMILITARES**

Los agentes en la lucha contra la guerrilla prefieren llamarse “autodefensas”, mientras en el lenguaje común es más frecuente llamarlos “paramilitares”. “Estos dos términos difieren en que el primero apunta a un fenómeno espontáneo de autoprotección ciudadana ante la ausencia de Estado, mientras el segundo sugiere un cuerpo de combate paralelo a la Fuerzas Militares y en algún grado de

connivencia con agentes del Estado”<sup>76</sup>. En el presente estudio el uso de estas dos denominaciones se hace indistintamente ya que en Colombia se han presentado mezclas entre los dos apelativos

El paramilitarismo es un fenómeno que se empezó a evidenciar con mayor fuerza en Colombia desde la década de 1940, surgió como fuerza armada al servicio de intereses privados quienes empleando banderas políticas, presionaron y expulsaron a los campesinos para apoderarse de sus tierras. El paramilitarismo ha tenido un proceso evolutivo y de transformación constante que se ha vivido en casi la totalidad del territorio colombiano. No obstante y reconociendo la importancia que conlleva el análisis histórico del paramilitarismo, en el presente estudio se analiza la última década del fenómeno paramilitar que ha sido considerada como el proceso de expansión (1999-2003) y rearme del mismo (2004-2007).

En este orden de ideas se plantean tres factores fundamentales que han caracterizado el actuar del fenómeno paramilitar:

- Paramilitarismo como estrategia contra-guerrillera
- Paramilitarismo como estrategia de control territorial
- Paramilitarismo como poder político: Para-Política

**Paramilitarismo como estrategia contra-guerrillera:** El paramilitarismo surgió como una estrategia de combate frente a los grupos guerrilleros que empezaron a gestarse en la década de los años 60, en la consecución de este objetivo, los grupos paramilitares han estado potenciados, como lo analiza Javier Giraldo,<sup>77</sup> por fuerzas militares estadounidenses y por el Estado colombiano, muestra de ello es

---

<sup>76</sup> Informe Nacional de Desarrollo Humano Colombia. Orígenes: Guerra en la Periferia. Primera Parte: El Conflicto. Programa de las Naciones Unidas para el Desarrollo. S.L. 2003. Pág. 29

<sup>77</sup> GIRALDO Javier. El Paramilitarismo en Colombia, Ayer y Hoy. En los 10 Años de la Corporación Jurídica Libertad. Medellín. 2003. BANCO DE DATOS DE VIOLENCIA POLÍTICA. Deuda con La Humanidad. Paramilitarismo de Estado 1988-2003. Bogotá. 2003



la participación de miembros de las Fuerzas Armadas nacionales, del Departamento Administrativo de Seguridad -DAS y de organismos de seguridad, quienes han fortalecido por acción u omisión el accionar paramilitar.

Esta que fue una de las características de su génesis, ha probado ser un medio efectivo para la expulsión de los frentes guerrilleros en algunas regiones, creando transformación en la dominación territorial a nivel nacional

**Paramilitarismo como estrategia de control territorial:** La expulsión de grupos guerrilleros conlleva a la estrategia de ocupación territorial a sangre y fuego ejercida por los grupos paramilitares especialmente durante la última década, periodo en el cual se conquistaron nuevos territorios y se afianzo su dominio en los lugares donde ya ejercían presencia. Es importante resaltar que gran parte de los nuevos territorios de ocupación son regiones geoestratégicas y geoeconómicas, para los cuales existen proyectos de construcción de megaproyectos económicos y planes de inversión a gran escala.

Según el estudio realizado por la Corporación Arco Iris en el año 2007, en el proceso de expansión de los paramilitares, especialmente entre 1999 y 2003, se documentó “presencia paramilitar en 23 municipios... más intensa y decisivamente en 12 departamentos. Antioquia, Córdoba, Sucre, Bolívar, Atlántico, Magdalena, Cesar, Guajira, Santander, Norte de Santander, Arauca y Casanare.”<sup>78</sup>, extendiéndose posteriormente al sur del país en los departamentos de Cauca, Nariño y Caquetá.

---

<sup>78</sup> Corporación Nuevo Arcoíris. Los Caminos de la Alianza Entre los Paramilitares y los Políticos. De cómo los paramilitares ganaron varias guerras, cambiaron el mapa político del país y entraron en un proceso de negociación con el presidente Uribe. Observatorio del conflicto armado. Bogotá 2007. Pág. 5

**Paramilitarismo como poder político: Para-Política:** La expansión territorial paramilitar está relacionada con el mapa político que se configuro en el país a partir de las elecciones del año 2006, donde se evidencio la inserción del paramilitarismo en los más altos niveles del poder político colombiano. Según la Fiscalía, entre los años 2007 y agosto de 2008, se iniciaron 2.527 investigaciones preliminares por presuntos nexos con los paramilitares. Entre ellas, 155 contra políticos; 76 contra miembros de las Fuerzas Armadas; 22 a servidores públicos; 13 contra funcionarios judiciales, y 2.261 a particulares.

Según la Corporación Arco Iris en los periodos electorales 2002 y 2006, surgieron nuevos movimientos políticos los cuales lograron ampliar significativamente su influencia en el poder político a nivel territorial y nacional, entre estos se encuentran: Colombia Democrática, Colombia Viva, Convergencia Ciudadana, Convergencia Popular Cívica, Movimiento de Renovación Acción Laboral, Moral, Movimiento de Integración Popular, Mipol, Equipo Colombia, Apertura Liberal, Si Colombia, Integración Regional, IR, Alas, Cambio Radical, Movimiento Nacional Conservador, Movimiento Nacional Progresista.

En el departamento del Cauca también se presentaron vínculos entre paramilitarismo y las altas esferas del poder político regional, según la versión libre rendida el 7 de noviembre de 2007, por el jefe paramilitar Ever Veloza García, alias "H.H", ante un fiscal de Justicia y Paz en Medellín varios dirigentes políticos del Cauca, entre ellos el exgobernador Juan José Chaux Mosquera buscaron apoyo de las autodefensas.

“El gobernador Chaux asistió a una reunión en Urabá, cuando era candidato a la gobernación y dijo que en ese encuentro habrían participado alias "El Alemán", "Don Berna", "Macaco", Salvatore Mancuso y uno de los hermanos

Castaño. Según "H.H", (varios políticos del Cauca) recibieron el apoyo del Bloque Calima para las elecciones en su departamento en el año 2003"<sup>79</sup>

En el departamento del Cauca la presencia de grupos armados paramilitares se inició en el año 2000, desplegando desde el norte hasta el sur del departamento cometiendo acciones de limpieza territorial como masacres (masacre del Naya) y desplazamientos masivos. En el Pacífico caucano el accionar paramilitar se presentó por primera vez, durante el segundo semestre del año 2005, en esta ocasión los grupos paramilitares llegaron hasta la vereda el Paraíso, en el Municipio de Balboa, pretendiendo ingresar al Pacífico por el corregimiento El Plateado, Municipio de Argelia. En esta ocasión fueron contenidos por el Sexto Frente de las FARC, que operaba en la zona.

Para diciembre del año 2007 se presenta la segunda incursión del paramilitarismo en los Municipios de Balboa y Argelia, en esta ocasión se cambia la ruta de acceso creando un cerco por el corregimiento de San Alfonso Municipio de Balboa, que obligó a la guerrilla de las FARC a adentrarse hacia áreas selváticas del Municipio de Argelia en límites con Guapi.

En este punto es necesario aclarar algunas situaciones que posibilitaron el control territorial de esta región:

1. Según el Estado, en el año 2007 ya no existen grupos paramilitares en el país, si no bandas emergentes, resultado de los grupos paramilitares que no se desmovilizaron y/o la reagrupación de los desmovilizados. Por lo cual en el presente estudio se seguirán llamando paramilitares.
2. En el departamento del Cauca, concretamente en el Municipio del Tambo los paramilitares, crearon alianzas con el grupo guerrillero ELN, para lograr control territorial, combatir a las FARC y sacarlas del negocio del narcotráfico.

---

<sup>79</sup><http://www.indepaz.org.co/index.php?view=article&id=258:que-pena-la-del-cauca&option=com>. visitado el 18 de marzo de 2009

3. El Plateado es uno de los corregimientos con los índices más altos de presencia de cultivos de uso ilícito a nivel nacional y es también la “puerta de entrada al Pacífico caucano”

En el mes de febrero de 2008 se inicia la incursión paramilitar en el municipio de Argelia y en los corregimientos el Mango (casco urbano), Sinaí (casco urbano y vereda el encanto), La Belleza (casco urbano), el Diviso y las veredas las Perlas y Puente Tierra según denuncias hechas por la comunidad las acciones paramilitares son de conocimiento de las autoridades militares.

En el Municipio de Guapi, concretamente en su cabecera Municipal, la presencia paramilitar se empezó hacia finales del año 2007, como lo relato la Personera Municipal:

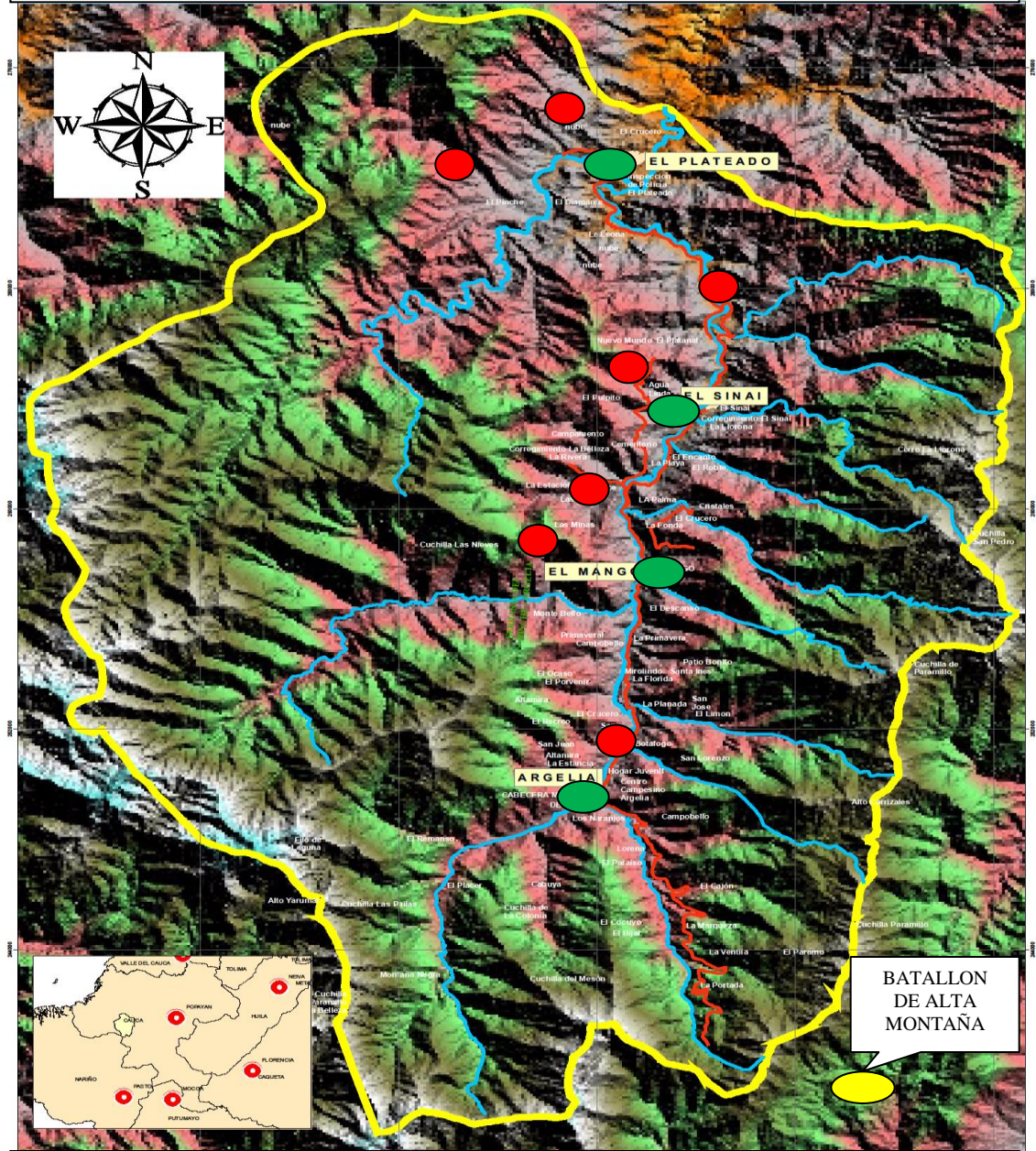
Han llegado grupos de hombres jóvenes que arrendan las casas y permanecen allí todo el tiempo, y uno observa que ellos no trabajan, entonces uno se pregunta de qué viven, además son personas a quien nadie conoce” agrega, que “a estas personas se les hace seguimiento pero no se les ha podido comprobar nada”. Algunos miembros de la comunidad manifestaron que “desde que empezaron a llegar personas extrañas se presentan extorsiones y amenazas a algunos líderes sociales<sup>80</sup>

En la zona rural de guapi y Timbiquí operan los grupos paramilitares Nueva Generación, Rastrojos y Águilas Negras, los dos últimos provenientes de la zona andina por los Municipio del Tambo y Argelia marcan la avanzada capitalista hacia el Pacífico caucano y son las encargadas de “limpiar” el terreno y prepararlo para la inversión e implementación de los megaproyectos económicos.

---

<sup>80</sup> DAZA, Ángel. Habitante de Guapi Cauca. Entrevista Realizada en Guapi Cauca. 26 de Noviembre de 2007.

## MAPA No. 6: PRESENCIA MILITAR EN EL MUNICIPIO DE ARGELIA CAUCA



<b>LEYENDA</b>			
--- LÍMITE MUNICIPAL	--- RIOS	- - - VIAS	CABECERA
● EJERCITO	● POLICIA	● PARAMILITARES	

## **3.2 ACTORES EN OPOSICIÓN AL PODER DOMINANTE**

Para el presente estudio se han denominado como Actores en Oposición al Poder Dominante aquellos grupos que de una u otra manera se han visto afectados por las acciones desarrollistas que los Actores del Poder Dominante vienen realizando en el Pacífico colombiano desde la década de 1980.

Entre los actores que conforman este grupo se encuentran:

- 3.2.1 Colonización de la Selva Húmeda Tropical del Pacífico Caucaño
- 3.2.2 Comunidad: Relaciones socioculturales del Pacífico Caucaño (Guapi) y de la Zona Andina (el Plateado, corregimiento de Argelia)
- 3.2.3 Guerrilla

A continuación se analiza de manera detallada las acciones que cada uno de estos actores han desarrollado en el Pacífico caucano, las cuales fueron consideradas en el momento de realizar la presente agrupación.

### 3.2.1 COLONIZACIÓN DE LA SELVA HUMEDA TROPICAL DEL PACÍFICO CAUCANO

Se analiza la forma en que el Pacífico colombiano, concretamente, el Pacífico caucano, ha sido importante en las diferentes épocas de bonanza de materias primas y de recursos naturales y como a partir de estas bonanzas un territorio marginado y excluido de Colombia, se ha integrado al resto del país a través de una economía extractiva, intensiva y expansiva

La imagen de la actual Colombia se asemeja a un gran rompecabezas con amplias zonas claramente definidas por influencias de narcotraficantes, colonos o grupos armados y áreas aún en disputa por diferentes actores. Desde la época de la Colonia el Estado nunca logró controlar la totalidad del territorio de lo que hoy constituye el país “Durante tres siglos de ocupación colonial se consolidaron una serie de espacios articulados al proyecto de urbanización a la producción de comercios metropolitanos que ocuparon grosso modo el eje norte sur de las tres cordilleras”<sup>81</sup>

Paralelamente hubo otro conjunto de zonas que se marginaron de este ordenamiento debido a la falta de vías de acceso, sus características climáticas y geográficas y la carencia de recursos identificados como interesantes o explotables las hacían poco atractivas para el poblamiento quedando aisladas del resto del país como ocurrió con la Amazonía, la Orinoquía y el litoral Pacífico. “Desde entonces todas estas regiones fueron consideradas como “baldíos” que guardaban enormes tesoros y oportunidades que iban desde riquezas minerales y vegetales hasta la posibilidad de abrir canales interoceánicos.”<sup>82</sup>

---

<sup>81</sup> SERJE, Margarita. “El revés de la Nación: Territorios salvajes, fronteras y tierras de nadie Bogotá: universidad de los andes, facultad de ciencias sociales, departamento de antropología, centro de estudios socioculturales e internacionales, Ediciones Uníandes, 2005. Pág. 3

<sup>82</sup> SERJE, Margarita. “El revés de la Nación... Pág. 4

En la constitución de 1863 se “estableció que estas enormes extensiones selváticas de gran potencial económico e incapaces de gobernarse a sí mismas fueran regidas directamente por el gobierno central para ser colonizadas y sometidas a mejoras”<sup>83</sup> estos territorios fueron posteriormente colonizados convirtiéndose en “fronteras agrícolas” y posteriormente en “frentes de colonización”<sup>84</sup> los cuales han sido considerados problemáticos por las diferentes administraciones y actualmente son conocidos como “zonas de orden público” o “zonas rojas” las cuales según Margarita Serje están hoy en el ojo del huracán por el intenso conflicto armado que vive el país, ya que estos espacios y sus habitantes históricos giran alrededor de dos imágenes focales:

La primera es la de la enorme riqueza que encierran y la segunda es la de su violencia constitutiva: “la amenaza que representan; porque nunca han dejado de ser tierras de “nadie” “zonas rojas” allí impera la ley del monte, es decir la imposición del más fuerte, sin límites, al amparo de la impunidad”<sup>85</sup>

Según académicos como Eduardo Restrepo y Axel Rojas

Hace apenas 10 años los analistas consideraban al Pacífico colombiano y en especial al Pacífico caucano un ejemplar paradigma de paz en un país desgarrado por la guerra y la violencia, a diferencia de casi la totalidad del territorio colombiano, la región del Pacífico se había mantenido al margen de la escalada militar, de la economía del terror sembrada en la población civil y de la violencia como mecanismo privilegiado de resolución de conflictos<sup>86</sup>

Estos territorios que hace 10 años fueron considerados “remanso de paz” se asemejan al mapa de las “fronteras internas” o “frentes de colonización” ya que entre sus aspectos centrales característicos se encuentran la ausencia de Estado y la intensidad del conflicto armado.

---

<sup>83</sup> SERJE, Margarita. “El revés de la Nación...Pág. 4

<sup>84</sup> SERJE, Margarita. “El revés de la Nación...Pág. 134

<sup>85</sup> SERJE, Margarita. “El revés de la Nación...Pág. 5

<sup>86</sup> RESTREPO, Eduardo. ROJAS, Axel. Conflicto e (in) visibilidad retos en los estudios de la gente negra en Colombia. Popayán Colombia. Editorial universidad del Cauca 2004. Pág.120



El proceso de colonización del Pacífico colombiano y en especial el caucano ha estado enmarcado en la dinámica de expansión de la frontera agrícola del país, la cual responde a diferentes causas entre las cuales resaltan: La colonización extractiva en la Colonia y finales del siglo XIX, la colonización a comienzos del XX caracterizada por el auge de productos como la quina, el caucho y las pieles, la colonización por efecto de la violencia bipartidista, la colonización apoyada por el Estado o colonización controlada, la colonización armada y la neocolonización cocalera de los 90. A continuación se explican los procesos de colonización en las diferentes épocas

- **Colonización extractiva en la colonia y finales del siglo XIX**

En el periodo Colonial el proceso de colonización del Pacífico colombiano según Pedro Hernández Sevillano, se identifican dos etapas: la primera corresponde al siglo XVI y comienza con la avalancha militar española a partir de 1513 y la segunda corresponde a lo que Germán Colmenares llama:

La explotación tardía de los aluviones de la Costa del Pacífico que inicia con las primeras explotaciones mineras en Barbacoas hacia 1630 y que luego se fueron ampliando en varias direcciones y en distintos asentamientos: Novita al norte, con los ríos San Juan y Atrato en el Choco, Buenaventura al centro y su influencia en los ríos Naya, Yurumanguí, Calambre, Raposo y Micay y al centro sur los ríos Saija, Timbiquí, Guapi, Iscuandé, Telembí, influenciado directamente por Barbacoas<sup>87</sup>.

La fiebre de oro llevo a la primera colonización del Pacífico colombiano y desde entonces el Estado Colonial y sus elites han tratado de articular esta región en las diferentes épocas de bonanzas a la economía nacional, insistiendo desde 1640 se en la apertura de caminos que uniera pueblos auríferos de la frontera del Pacífico con Pasto, Popayán y Cali.

---

<sup>87</sup> COLMENARES, Germán. Historia Económica y Social de Colombia 1537-1719. Santafé de Bogotá. Tercer Mundo, 5 ed. 1997. Pág. 83

La articulación de la región Pacífica en el Cauca, tiene sus orígenes en la época de la Colonia, cuando los esclavos de la región transportaban el oro explotado desde Guapi, Timbiquí y San Juan de Micay hacia la gobernación de Popayán. En el libro Territorios Posibles, el historiador Guido Varona afirma que:

Desde finales del siglo XVII, Guapi, Timbiquí y San Juan de Micay eran sitios mineros hasta los cuales eran desplazados esclavos para la extracción de oro, la entrada a Guapi, por tierra era muy difícil si se intentaba entrar por Popayán, porque implicaba atravesar la cordillera occidental, muy tardíamente se recorría el camino, por el Veinte de Julio se atraviesa hasta la Cuchilla Tambo hasta llegar a los ríos Micay y Guapi<sup>88</sup>.

Desde la Colonia la región Pacífica ha estado integrada al contexto nacional por medio de caminos de herradura y solo se ha sido tomada en cuenta para la explotación de sus diferentes recursos naturales en los diferentes periodos históricos de auge.

- **Colonización de inicios del siglo XX**

A finales del siglo XIX y principios del XX acabada la Colonia el interés de Europa por nuevas materias primas conlleva a una segunda ola de colonizaciones por obtener productos como la quina, el caucho y las pieles entre otros productos.

A comienzos del siglo XX inicia el poblamiento de las vertientes media y alta de la Cordillera Occidental, a partir de oleadas migratorias del Macizo colombiano y Nariño.

La población migrante salía buscando trabajo en las grandes haciendas del Patía y territorios baldíos en los cuales buscaban establecer unidades domesticas y fundar su territorio, los colonos formaban grupos de exploración integrados por familiares y conocidos cuyos integrantes llevaban consigo semillas, algunas herramientas, víveres y escopetas, que les permitían sobrevivir durante un periodo de tiempo que podía durar varias semanas destinado hacer un quiebre y trazar los límites de unidades domesticas. Los colonos se distribuían la tierra colonizada según la cantidad de trabajo

---

<sup>88</sup> BARONA, Guido. GNECO, Cristóbal. Historia, geografía...Pág. 86

invertido en la transformación del paisaje y hacían consensos personales sobre la alinderación<sup>89</sup>.

Un ejemplo de esta colonización fue la emprendida por Miguel Zapata, José Gutiérrez y Manuel Zapata, quienes fueron los primeros en adentrarse en terrenos inhóspitos, cruzaron la cordillera occidental y llegaron hasta lo que hoy se conoce con el nombre del Plateado corregimiento de Argelia. A principios del siglo XX, muchos inmigrantes empezaron a llegar, venidos de todas las latitudes del país, especialmente del sur occidente colombiano y así, fueron habitando los municipios del Tambo y Argelia atraídos por la fertilidad de sus tierras y en busca de mejores condiciones de vida.

- **Colonización por efecto de la violencia bipartidista**

En plena mitad del siglo XX la violencia partidista que alcanza su punto más alto con la muerte de Gaitán, propició la migración de miles de campesinos que venían huyendo de la violencia de los departamentos del Valle, Nariño, Tolima, Huila y Quindío. Estos grupos de familias desplazadas empezaron a abrir las selvas, terrenos de difícil acceso y baldíos buscando tierras aptas para establecerse, la forma de apropiación del territorio consiste en la tumba, quema y siembra de los bosques además se realiza un sistema económico de extracción de minerales como el oro y otras actividades como la pesca y la recolección de frutos.

Según tradición oral en El Plateado la producción principal se basaba en la exploración de cera de laurel y la cría de ganado, los cafetales que fueron introducidos a la región gracias a la economía cafetera que tiene su auge en un momento de expansión del esfuerzo modernizador del estado durante la década de los sesenta y setenta con la introducción del café como cultivo comercial

---

<sup>89</sup> OSPINA, Guillermo. La Gestión de la Biodiversidad: Áreas Protegidas y Áreas Vulnerables. Historias del Paisaje y Categorías del Espacio en Balboa Cordillera Occidental Sur del Cauca Colombia. Antropólogo. Grupo de Estudios Sociales Comparativos. IV Simposio Internacional de Desarrollo Sustentable. Universidad del Cauca. Popayán. 2002.

coincide con la expansión de carreteras que buscaban articular un espacio productivo nacional dentro del contexto de una economía exportadora, hasta el valle del Patía, la carretera panamericana que comunicaba a Pasto y Popayán llegó sólo hasta la década del setenta. Antes de la carretera, los arrieros viajaban entre Guapi, Argelia y Popayán e intercambiaban productos y era un eje de movilidad entre el Pacífico y la cordillera occidental.

La carretera que conduce de Balboa a Argelia fue inaugurada en 1979 por el gobernador Gilberto Cruz Villegas, representa un eje de movilidad moderno para la población de la región que intensifica la dinámica del intercambio en entre la vertiente del Patía y la vertiente Pacífico. El Plateado es un tipo de obra integradora entre el Pacífico caucano y el mercado interandino que proporciona la carretera panamericana articulando el país en sentido norte - sur. Este proyecto inconcluso de integración de la zona Andina y Pacífica fue seguido por una serie programas de colonización controlada entre el 62 y 83.

- **Colonización apoyada por el Estado o colonización controlada**

Este proceso de colonización apoyada por el Estado o colonización controlada “corrió por cuenta de la Caja Agraria 1959-1962 y el INCORA 1962-1982, con empréstitos de la banca internacional especialmente de la AID dentro de los proyectos de la alianza para el progreso y en los años 70 con recursos de BM<sup>90</sup>.

La colonización controlada, pretendía además de resolver un problema de reforma agraria, integrar la región Andina caucana y su costa en el Pacífico, para tal fin se propuso la colonización de los Municipios del Tambo y Argelia y se intensificó la construcción de vías carretables diseñadas para penetrar hasta las zonas rurales

---

<sup>90</sup> MONTOYA, Camilo. Economía, Tecnología y Apropiación de la Naturaleza en la Segunda Mitad del Siglo XIX. Naturaleza en Disputa. Bogotá. Universidad Nacional de Colombia. 2001. Pág. 171

y facilitar el acceso campesino a los centros de comercio mediante instrumentos como Caminos Vecinales, en el contexto del Plan Nacional de Rehabilitación (PNR) el cual consistía en “la participación comunitaria organizada en torno a programas de desarrollo. (Producción, comercialización, educación, salud, vías, reforma agraria, titulación de tierras, sustitución de cultivos, como cacao o maíz...)”<sup>91</sup> Siguiendo las políticas generales de descentralización fueron numerosos los proyectos que se fundaron articulando con el resto del país áreas que antes solo contaban con caminos de herradura por lo cual el Estado enfatizo en la construcción de tres carreteables que desembotellarían la región Pacífica y sanearían el problema de reforma agraria:

- Popayán –Uribe –la Gallera-López de Micay
- Popayán –Estrecho-Balboa-Argelia-Plateado-Guapi
- Popayán-Tambo-20 de julio – Huisito-Plateado-Guapi

El PNR se convirtió en un proyecto represivo y de carácter netamente militar donde las zonas de colonización fueron atacadas debido a la presencia de cultivos de uso ilícito como la coca, logrando con ello atomizar el problema de los cultivos ilícitos y desplazarlos a diferentes regiones que brinden condiciones similares como el territorio comprendido entre la zona andina y la Costa Pacífica específicamente los territorios del Plateado (Argelia) y Huisitó, Playa Rica y el 81 (Tambo).

La historia de la colonización en estas regiones surge de lo que González y Marulanda llaman “La ley de colonización”<sup>92</sup> que obedece al proceso migración – conflicto - migración. Teoría que se cumple en el corregimiento del Plateado,

---

<sup>91</sup> GROSS, Christian. Guerra en Colombia: Democracia y Conflicto Agrario, los Campesinos Frente a la Guerrilla y a la Droga: ¿Actores o Víctimas? Bogotá, Colección Temática Análisis Político. 2004 Pág. 73

<sup>92</sup> SERJE, Margarita. “El Revés de la Nación...” Pág. 150

cuando el cultivo de coca entra en el territorio, en la década de 1980, generando un quiebre en la estructura social de la región, pasando de una economía de subsistencia basada en una agricultura tradicional a una economía ilegal permeada por el monocultivo de coca con las implicaciones políticas, económicas, culturales y sociales que involucra este monocultivo.

- **Colonización armada**

En la colonización armada de 1980, hay un desplazamiento de los actores armados hacia zonas de colonización, zonas de difícil acceso que ofrecen condiciones favorables para las guerrillas como su geografía y las condiciones climáticas, económicas y sociales. El desplazamiento de los grupos armados, coincide con el desplazamiento de los cultivos de coca que ocasionó la campaña emprendida por parte del Gobierno en las catalogadas zonas críticas ya que la presión de las fuerzas armadas y la erradicación emprendida mediante el PNR, generó desplazamiento forzado de colonos quienes continuaron con la siembra de coca en nuevas regiones y desplazamiento de grupos armados que vieron en los terrenos de difícil acceso la base para su accionar, como ocurrió en el corregimiento del Plateado, donde según la tradición oral, los grupos guerrilleros aparecieron de manera alterna a los cultivos de coca “con la coca llegaron los primeros hombres armados, descendientes de las guerrillas liberales”<sup>93</sup>

Las guerrillas tradicionales, son lo que Molano denomina colonización armada, donde hay un nexo entre el colono que llega haciéndose a nuevas tierras por medio de la quema, desmonte y siembra y la presencia de los actores armados en este caso la guerrilla que hace presencia en la zona asumiendo el rol de Estado, brindando cierto nivel de seguridad a los campesinos o colonos de la región.

---

<sup>93</sup> CIFUENTES, Pablo. Habitante del Plateado, Argelia Cauca, entrevista realizada en El Plateado. Agosto 30 de 2007

Desde los orígenes de la violencia de los años 60 hasta la década de los 80 la guerrilla, después de iniciar sus primeras acciones armadas, logró subsistir en muchas zonas marginales del país donde se fortaleció y expandió, gracias a la débil presencia Estatal en las zonas rurales.

- **Neocolonización cocalera de los 90**

El Plateado es una zona de colonización de tierras ricas y abundantes aptas para la agricultura especialmente para la coca que ingresó en los años 80 y que se enfatizó en la década de los 90 por cuenta del narcotráfico que propicia el cultivo de coca cada vez más adentro de la selva pacífica e invierte parte de sus ganancias en la compra de mejoras (selvas taladas) para el cultivo de coca o para la extensión de ganaderías o ampliación de la frontera agrícola, problema que en el Cauca no se le ha dado el interés que se merece.

La Neocolonización cocalera, generó en el corregimiento del Plateado, la colonización espontánea más grande de los últimos tiempos, atrajo migrantes de todas las regiones del país principalmente en los periodos de bonanza que ha tenido el cultivo de coca, en el Plateado han existido 4 bonanzas cocaleras

1. 1979-1986 la coca pajarita.
2. 1986-1990 tuvo un gran auge, hasta lograr sobreproducción por lo cual los precios bajaron hasta el punto que las personas se olvidaron por completo del cultivo y se dedicaron a la explotación de oro.
3. 1994-1995 es la época de la migración más notoria en la cual la tumba, quema y siembra del bosque para la siembra del cultivo de coca cambiando drásticamente el paisaje
4. 1997-2007 es el apogeo del cultivo los altos precios generaron la mayor inmigración al Plateado.

El Plateado (Argelia) junto con Playa Rica y Huisitó (Tambo) son las principales zonas de producción y comercialización de base de coca en el departamento del Cauca, su posición geográfica permite fácil acceso entre ellas mediante caminos de herradura, formando un corredor estratégico entre el Pacífico, la zona Andina y la Amazonia, convirtiéndose en zona de influencia de diferentes actores armados guerrilleros como las FARC y el ELN, paramilitares como las AUC, las águilas negras o rastrojos y bandas emergentes, por lo cual son denominadas zonas rojas. Según el historiador Marco Palacios

Guerrillas, paramilitares, cultivos ilícitos, rutas de contrabando están emplazados en los frentes de colonización y esta geografía que es la geografía selectiva del Plan Colombia, ha contribuido a debilitar toda vía más el estado por eso no debiera sorprendernos que guerrilleros, paramilitares, narcotraficantes y contrabandistas hayan encontrado el favor de las poblaciones de colonos cuya atomización es más acusada si consideramos que provienen de todas las regiones del país. La dispersión geográfica y social del pueblo colonizador y su carácter periférico contribuye ante sectores urbanos educados la ilusión de que en Colombia no exista un agudo problema de integración nacional<sup>94</sup>

La característica de esta zona de frontera interna, frente de colonización o zona de colonización es la convergencia de toda la realidad política, social y económica del país, convirtiéndose en una sociedad heterogénea y al mismo tiempo punto estratégico para el desarrollo de intereses de diferentes actores como ocurre en El Plateado, donde a partir del 2005 los actores armados (legales e ilegales) empiezan a disputarse el control territorial intensificando las dinámicas del conflicto local. A principios del año 2007, mediante la operación Espada el Ejército Nacional hace presencia en la zona buscando retomar el control de la región mediante enfrentamientos con los grupos insurgentes y dando inicio al proceso de erradicación manual y aspersión aérea con glifosato a los cultivos de coca, insertando esta región a la violencia interna que vive el país.

---

<sup>94</sup> PALACIOS, Marco. De Populistas, Mandarinés y Violencias. Luchas Por El Poder. Bogotá Editorial Planeta. 2001, Pág. 135.



Lo anterior coincide con la teoría de migración-conflicto-migración, planteada por Zuluaga, en el cual la migración de colonos que inicio en los 80, que alcanzo su punto más alto a mitad de los 90 - 2006 y que coincide con la ola de violencia más cruenta de los últimos tiempos coincide con la estrategia emprendida por los Actores del Poder Dominante para tratar de controlar esta región generando un conflicto que desencadena en una nueva migración hacia otras regiones en este caso adentrarse más hacia el Pacífico y abrir un nuevo frente de colonización.

El mapa actual del conflicto armado en el Cauca, coincide en lo fundamental con las áreas de colonización de las últimas décadas, Margarita Serge, plantea que estas “regiones”, que aun no se han articulado al centro, en este caso la Costa Pacífica caucana, y que han experimentado diferentes oleadas de colonizaciones se encuentran actualmente en el ojo del huracán por el intenso conflicto armado que allí se libra. Planteamientos similares realizan teóricos como: Escobar, Oslender, Grueso y Almario, argumentando que los territorios que una vez fueron denominados territorios de paz, y que permanecieron aislados económica, política y socialmente del interior del país, hoy se articulan al centro mediante fenómenos de violencia por sus gentes que se desplazan y por las riquezas que albergan las cuales deben de ser colonizadas y posteriormente explotadas

La actual irrupción del Estado basada esencialmente en la presencia militar, genera una nueva escalada del conflicto desplazando los cultivos de uso ilícito, los laboratorios para su procesamiento e incrementando el flujo de personas cada vez más hacia las selvas del Pacífico, como ocurrió con el PNR y el Plan Colombia Según Eduardo Restrepo:

Dos aspectos interrelacionados estuvieron en juego en esta eclosión de los cultivos de coca. El primero es la puesta en marcha del Plan Colombia, cuyo centro de operaciones ha sido el departamento del Putumayo, ha propiciado un traslado de los cultivos y de todo el andamiaje asociado a los mismos hacia otros lugares entre los que el Pacífico nariñense ocupa un lugar destacado: La

mayoría de los cultivos de coca del Putumayo se han trasladado hacia Nariño (municipios de Llorente, Barbacoas y zona rural de Tumáco<sup>95</sup>).

Dicha eclosión se evidencia actualmente en los municipios costeros del Departamento del Cauca: Timbiquí, López de Micay y Guapi, lugares hacia los cuales se han desplazado los colonos ya que la reconditez de la región, la no existencia de vías de acceso terrestre, sus condiciones climáticas y geográficas son aptas para la implementación de cultivos de uso ilícito.

Los proyectos de integración que no se lograron consolidar desde la Independencia Colonial y los innumerables proyectos de desarrollo diseñados por el Estado durante las últimas décadas para la región Pacífica, se han fortalecido en pocos años, según Eduardo Restrepo mediante combinación de “plomo, coca, palma y plata”<sup>96</sup>

Esta región presenta las dos imágenes focales propuestas por Serje que dan lugar al conflicto en la misma: en primer lugar se encuentra la enorme riqueza que encierran las zonas de colonización y en segundo lugar el ser catalogadas como zonas rojas, sustentando de esta manera la intervención Estatal militar en la región promoviendo la atomización de los cultivos de destinación ilícita, generando desplazamientos masivos por el conflicto armado, social, político y económico que desencadena.

Por lo anterior la Colonización asociada al cultivo de coca, ha sido considerada como uno de los Actores en Oposición al Poder Dominante, ya que estas personas una vez más deben abandonar sus territorios buscando áreas aptas para nuevos cultivos, nuevos frentes de colonización, los cuales en primera instancia son “admitidos” por el Estado convirtiéndolos luego en una zonas rojas

---

<sup>95</sup> RESTREPO, Eduardo. De ‘Refugio de Paz’ a la Pesadilla de la Guerra... Pág. 18

<sup>96</sup> RESTREPO, Eduardo. De ‘Refugio de Paz’ a la Pesadilla de la Guerra... Pág. 32

para justificar la incursión militar

La investigación no pretende avalar la no erradicación de cultivos ilícitos, sino evidenciar la problemática que genera la atomización de los mismos y la falta de políticas congruentes a las necesidades de la población

### **3.2.2 COMUNIDAD: RELACIONES SOCIOCULTURALES PACÍFICO CAUCANO (GUAPI) Y ZONA ANDINA (PLATEADO)**

La organización social de las comunidades objeto de estudio: El Plateado y Guapi, presentan marcadas diferencias las cuales son atribuibles tanto a las condiciones geográficas de las mismas como a su tradición cultural.

El Plateado es un pueblo multicultural, como lo describe uno de sus líderes, referencia que se da por la presencia de individuos de diferentes zonas del país, quienes recrean en la región sus prácticas culturales propias, generando un tejido social heterogéneo y fraccionado al no existir elementos culturales que permitan integración social. La presencia de cultivos de uso ilícito en la región, conlleva a que se recree la denominada cultura mafiosa, la cual se caracteriza por el fuerte arraigo hacia la propiedad privada, los altos índices de violencia y la descomposición del tejido social.

Caso contrario ocurre en el Municipio de Guapi, donde la organización social se ha convertido en una herramienta de defensa de sus derechos como afrodescendientes. En Guapi además de los consejos comunitarios existe un alto número de organizaciones sociales que dan cuenta del proceso organizativo que históricamente ha caracterizado la región y que contribuye a la cohesión del tejido social y al fortalecimiento y rescate cultural. Entre las organizaciones más

representativas se destacan: ASOMANOS NEGRA, Fundación Chillangua, Corporación La Tonga.

Estas organizaciones se caracterizaron por un trabajo disperso, local y orientado básicamente al mejoramiento de la calidad de vida de la comunidad negra a través de actividades productivas o de proyectos de carácter socio – económico. Sólo hasta la coyuntura de la convocatoria a una Asamblea Nacional Constituyente y por iniciativa de las organizaciones de más reciente conformación en el Sur, de un carácter más político que gremial, se gesta una red de relaciones que dan origen a un movimiento social de comunidades negras por derechos étnicos–territoriales y culturales<sup>97</sup>.

Estas formas de organización han posibilitado el reconocimiento cultural afrocolombiano

En este escenario las dinámicas organizativas de comunidades negras que defienden derechos étnicos, culturales y territoriales plantean, entre sus estrategias, la construcción de representaciones transnacionales solidarias con sus prácticas y derechos culturales, como alternativas justas de sociedad y opciones de futuro, basadas en valores de solidaridad, equidad y justicia favorables a la conservación de la naturaleza como hábitat natural y cultural<sup>98</sup>.

Desde el punto de vista social, las dos regiones presentan marcadas diferencias, debido al predominio de grupos socioculturales mestizos en la región Andina y afro descendientes en la Pacífica. Las comunidades de la región Andina se identifican, por el arraigo a la propiedad individual para la producción, donde la condición para apropiarse de la tierra es tumbiar bosque, quemar, sembrar y vivir allí durante más de 10 años para obtener título de propiedad. Una de las prioridades es el mejoramiento de la capacidad adquisitiva donde prima lo individual sobre lo colectivo, el vínculo social solo se extiende a su unidad familiar y su proyección de

---

<sup>97</sup> GRUESO, Libia. El Proceso Organizativo de Comunidades Negras en el Pacífico Sur Colombiano. Cali, Pontificia Universidad Javeriana. Facultad de Humanidades y Ciencias Sociales, Programa de Maestría en Estudios Políticos. 2000. Pág. 80

<sup>98</sup> GRUESO, Libia. Representaciones y Relaciones en la Construcción del Proyecto Político y Cultural del Proceso de Comunidades Negras en el Contexto del Conflicto Armado en la Región del Pacífico Sur colombiano. En MATO Daniel (coord.), Políticas de Economía, Ambiente y Sociedad en Tiempos de Globalización. Caracas: Facultad de Ciencias Económicas y Sociales, Universidad Central de Venezuela. 2005. Pág. 53.

vida en general no incluye más allá del corto o mediano plazo, la relación con el ambiente es extractiva, intensiva y expansiva y no existe un vínculo fuerte entre territorio, ambiente y cultura, debido a la heterogeneidad de su población.

Los habitantes de la región Pacífico caucana tiene una visión de propiedad privada no tan arraigada, en la cual aprovechan pequeños “parches” de tierra dejando grandes áreas para la conservación, su relación con la naturaleza fortalece las prácticas culturales, sociales, económicas y su movilidad siendo los ríos y esteros los principales elementos de integración y cohesión de las comunidades, las perspectivas de vida giran en torno al pan diario que ofrece el medio natural (recolección de moluscos, pesca, minería) y al igual que la población andina su proyección de vida no va más allá del mediano plazo.

Las comunidades negras manejan abundante información y conocimientos sobre el ambiente de la selva tropical húmeda del Pacífico, sobre su fauna y flora, sobre técnicas apropiadas al ambiente selvático y ribereño, sobre las complejas estructuras de parentesco, las relaciones de reciprocidad entre los miembros de la familia extensa, de los co-residentes y de las formas de cooperación doméstica en las labores de producción, sobre los ritos mágico-religiosos, prácticas curativas y de prevención de las enfermedades<sup>99</sup>.

Las comunidades del Pacífico caucano son constructoras de su propia cultura, lo cual ha mantenido el nexo entre territorio, medio ambiente y cultura a través de prácticas de adaptación, resistencia e hibridación. Para Teofila Betancur lideresa y miembro de la fundación Chillangua de Guapi:

La cultura afro son las diferentes expresiones que nos diferencian como las características propias que tenemos, como etnias afro colombianas que nos diferencian del resto de las personas, nuestra forma de hablar, reír, vivir la vida, de peinarnos las mujeres ya que nuestra identidad la llevamos en el pelo, de bailar de asumir la problemática. Son todas las expresiones<sup>100</sup>.

Para Gerardo Bazán miembro de la Corporación La Tonga el Pacífico es:

---

<sup>99</sup> [www.etniasdecolombia.org](http://www.etniasdecolombia.org). Visitada el 20 de septiembre de 2007

<sup>100</sup> BETANCUR Teófila. Representante legal Fundación Chillangua, Guapi Cauca. Entrevista Realizada en Guapi Cauca. Noviembre 26 de 2007.

El espacio, el área donde nosotros descendientes de África hemos desarrollado todo un proceso que nos ha permitido convivir y generar unas condiciones básicas de vida. Tenemos unas formas particulares que nos diferencian del resto de la sociedad colombiana y esas formas particulares no solo tienen que ver con el color de la piel, si no que tienen que ver con formas de pensar, de formas del uso de los recursos naturales, de culto a los muertos, formas diferenciadas en el modo de alimentación, de uso de las plantas medicinales. Toda una serie de aspectos que hacen diferenciable con relación a otros grupos y que al igual nos permiten sobre la base de esos elementos que nos identifican para establecer unas líneas de comunicación internas... la relación de la cultura con el medio ambiente está más asociada a nuestros abuelos a nuestros mayores que son nuestro soporte de la tradición y que tiene que ver con el uso muy racional de los recursos, en términos de usar lo que realmente se necesita sin necesidad de afán de uso de excedentes. Por otro lado está la otra tendencia de uso de los recursos de manera intensiva, la generación de ingresos a cualquier precio a tal punto pues que se mezcla la generación de ingresos con el ingreso de foráneos y de capital y hoy tenemos lo que tenemos, sobreexplotación de los recursos pesqueros, sobreexplotación de los recursos forestales y últimamente proceso de ampliación de la frontera agrícola ligado al cultivo de la coca<sup>101</sup>

Estas concepciones de la cultura afrocolombiana, se ven perjudicadas por la ampliación de la frontera agrícola, la implementación de monocultivos como la coca y la palma africana, los grandes megaproyectos diseñados para la región como la PCH y la Vía al Mar. Situación en la cual el modelo de desarrollo Andino basado en la acumulación de capital y la economía de consumo termina desplazando las economías de subsistencia basadas en la caza y la recolección con intercambio recíproco.

Para Jhon Jairo Ramírez representante del Consejo Comunitario de Timbiquí:  
Negros Unidos:

El adaptar modelos de afuera como el caso de la palma africana es eliminar los microorganismos y el ecosistema frágil, al igual que el monocultivo de la coca genera repercusiones, como incremento de la violencia y cambio en el

---

<sup>101</sup> BAZAN, Gerardo. Miembro Corporación La Tonga De Guapi. Guapi Cauca Entrevista realizada en Guapi Cauca. Noviembre 26 de 2007

paisaje y deterioro del medio ambiente...en el caso del monocultivo de la coca las comunidades lo han tolerado por que es muy difícil de controlar<sup>102</sup>

El ingreso de foráneos al Pacífico caucano, ocasionado por el incremento de los cultivos de coca, repercuten gravemente en las comunidades ya que además de generar violencia, deterioro ambiental, rompe el tejido social y fragmenta el nexo entre cultura, territorio y naturaleza propios de las culturas afrocolombianas e indígenas que habitan la región. Tradiciones y ritmos autóctonos del Pacífico como Currulao y el Bunde parecen perder fuerza frente a la cultura mafiosa del corrido cocalero, Francisco Ocoró, profesor de la Fundación Batuta, entidad que trabaja con Pastoral Social en el fortalecimiento cultural desde la niñez, manifiesta:

La entrada de foráneos afecta la cultura afro porque esas personas son un irrespeto para nuestra cultura, cuando se llega a un sitio uno trata de adaptarse al lugar, pero por ejemplo un paisa llega aquí y comienza a escuchar su música ranchera y nosotros nunca escuchamos eso, escuchamos nuestro Currulao, sería inaudito que nosotros escucháramos eso de rancheras y música de despecho; no podemos perder nuestras costumbres por la debilidad, nosotros los afro somos muy débiles, vamos inculturizándonos con otras culturas<sup>103</sup>.

La mayor preocupación de los habitantes del Pacífico frente al desarrollo de Megaproyectos, es la llegada de agentes foráneos que una vez más encuentran en el Pacífico una región con gran potencial de materia prima para explotar, creando economías extractivas y generando mayor pobreza económica y pérdida de identidad cultural en los habitantes del Pacífico, ya que los modelos de desarrollo propuestos desde el poder dominante son pensados desde fuera y por tanto no atienden las necesidades reales de la población, Saturnino Angulo, representante del Consejo Comunitario Renacer Negro, en la reunión Ministerial manifestó que “el Pacífico se puede desarrollar pero de otra manera, que se debe

---

<sup>102</sup> RAMIREZ, Jhon Jairo. Representante del Consejo Comunitario de Timbiquí: Negros Unidos. Guapi Cauca. Entrevista realizada en Guapi Cauca. Noviembre 21 de 2007

<sup>103</sup> OCORO, Francisco. Fundación Batuta. Guapi. Entrevista realizada en Guapi Cauca. Noviembre 26 de 2007

hacer con el negro”<sup>104</sup> el representante de la Asociación de Consejos de Timbiquí, Daniel Garcés, expresa que:

Los programas (haciendo referencia a los programas de desarrollo y especialmente el monocultivo de palma africana) no están en concordancia con la realidad de la gente y no nos hacen partícipes en la toma de decisiones, con eso se crea un proceso de negación de la gente que ha habitado la región... la visión que tenemos los afrodescendientes, del mundo articulado con la naturaleza fue inculcada por nuestros mayores a quienes les costó mucha sangre, sangre que corrió por debajo de los ríos por lo tanto debemos seguir luchando. Estamos en una de las zonas más ricas del mundo pero no tenemos derecho a tomaros un vaso de agua potable, nos plantean la palma como desarrollo y vamos con la plan a la puerta del infierno<sup>105</sup>

Para Yolanda García, Representante legal de ASOMANOS NEGRA

El problema de estos megaproyectos son los intereses que tiene los sectores políticos, económicos y los que tiene mucho poder para condicionar, por ejemplo: si fuese que salieran de la comunidad organizada, las asociaciones, grupos comunitarios, consejos comunitarios, las propuestas de hacer un plan y que a partir de ese plan se pueda generar un proyecto comunitario para los intereses de la gente y no a los intereses de otros, se vuelve complicado porque quien pone la mayor inversión, es decir, el sector político y económico entonces le condiciona todo, controlando la zona y a las comunidades<sup>106</sup>

De igual forma Teófila Forero manifiesta su preocupación por los impactos que traerán los megaproyectos al Pacífico la PCH y la vía al mar, “van a tener un impacto social económico y político para Guapi... ya tuvimos una experiencia con la Timbiquí cuando llegaron los Rusos a explotar el oro, vino mucha gente de fuera y se llevaron los recursos que nos pertenecían”<sup>107</sup>

Frente al megaproyecto de construcción Vial al mar existen aspectos, fundamentales sobre los cuales la comunidad plantea los beneficios y perjuicios

---

<sup>104</sup> ANGULO, Saturnino. Representante Consejo Comunitario Renacer Negro. Guapi Cauca, Entrevista realizada en Guapi Cauca. Noviembre 21 de 2007

<sup>105</sup> GARCÉS Daniel. Representante de la Asociación de Consejos de Timbiquí. Guapi Cauca, Entrevista realizada en Guapi Cauca. Noviembre 23 de 2007

<sup>106</sup> GARCÍA, Yolanda. Representante Legal ASOMANOS NEGRA. Guapi Cauca. Entrevista realizada en Guapi Cauca. Noviembre 23 de 2007

<sup>107</sup> BETANCUR Teófila. Representante legal Fundación Chillangua, Guapi Cauca. Entrevista Realizada en Guapi Cauca. Noviembre 26 de 2007



que puede ocasionar; el primero de ellos es la preocupación por la llegada de agentes foranes a la región, lo cual es percibido como la neo-colonización del Pacífico; en segundo lugar, se encuentra el impacto ambiental que este proyecto ocasionara en una de las regiones más biodiversas del planeta. El Coordinador CRC Centro Zonal Guapi, explica que:

El impacto ambiental se causa por cualquiera que sea la ruta elegida para la construcción, lo que hay que mirar es hasta donde beneficia la vía a la comunidad, porque ellos ven es hasta donde la vía va a beneficiar la vía a la empresa que va a construir la PCH, ahora, una vía que no va a ser utilizada posteriormente, porque es una vía que usaran para meter y sacar materiales y si en el trayecto de esa vía no hay dinámica, en el momento que salga la maquinaria se acabaría la vía, porque igual es una vía que no se va a usar mas, no como se pensaba inicialmente, que la vía iba a pasar por unos centros poblados , los cuales una vez se acabe el proyecto de la PCH, las comunidades quedarían utilizando la vía... como está planteado la vía no nos beneficia, por el contrario nos perjudica, ya que inicialmente estaba planteada: desde el Plateado hasta llegar a guapi por Brazo seco, y ahora dicen que el recorrido será por Belén, en ese recorrido casi no hay poblaciones<sup>108</sup>

En cuanto al impacto en las poblaciones se debe destacar que las vías son un elemento de desarrollo en las comunidades y que para el caso del Pacífico la accesibilidad a éste, podría representar disminución en los costos de los productos y una relación más estrecha con las comunidades del interior del departamento, como lo promueve el Estado mediante sus planes de integración. Principio que en éste caso específico, no se ve reflejado ya que los trazados inicialmente concertados con la comunidad han sido cambiados como lo afirmó el señor Humberto Villa “cuando empezaron a hablar de la vía, vinieron y nos socializaron el proyecto a las comunidades, pero ahora nos dicen que ya no va a pasar por nuestras comunidades si no por donde se va a construir la hidroeléctrica”<sup>109</sup> beneficiando los intereses de sectores económicos a expensas de la comunidad

---

<sup>108</sup> ANGULO, Tito. Coordinador CRC Centro Zonal Guapi Cauca. Entrevista realizada en Guapi Cauca. Noviembre 21 de 2007

<sup>109</sup> VILLA, Humberto. Representante Legal Consejo Comunitario Guajui, Guapi. Entrevista realizada en Guapi, Noviembre 24 de 2007

La integración que promueven las comunidades afro descendientes de la costa caucana, es una integración cultural, política, económica y ambiental, no una integración al mercado, donde prima lo individual sobre lo colectivo. La integración de la zona andina y pacífica debe beneficiar no solo al interior andino, si no también, al resto del país sus riquezas que representan las maderas de sus selvas y la fuerza de sus ríos, el territorio un excelente productor de arroz, cacao, maíz, plátano, yuca, frijol, coco, el subsuelo rico en minerales como el oro y platino, carbón, mercurio, petróleo, y otros minerales, como el del cerro de Napi que tiene los filones de oro más grandes del país, sus selvas con abundantes maderas preciosas, resinas medicinales e industriales como popa, sande, zarza parrilla, vainilla, palmas oleaginosas como el corozo, el chontaduro, el mil pesos; para la industria la tagua, el caucho, la batata y el mangle, entre las plantas fibrosas; el fique, el yare, el mata bamba, el piquigua. Los recursos pesqueros que se comercian con Tumaco y buena ventura y poco con Popayán debe beneficiar a las dos regiones y ambas comunidades.

### **3.2.3 GUERRILLA: GUERRA HACIA EL PACÍFICO**

El departamento del Cauca se ha convertido en un espacio geoestratégico para la presencia de diferentes actores armados, tráfico de armas y droga, debido a la convergencia de canales de comunicación entre el Océano Pacífico, la Amazonía, el Ecuador y el Valle del Cauca. Algunos de los aspectos que contribuyen a la presencia de actores armados en esta zona son: la extensión del territorio, la posición estratégica que lo convierte en casi de frontera con el vecino país del Ecuador, la carretera panamericana que atraviesa el departamento en sentido norte - sur, la precariedad de vías de acceso en casi la totalidad de los Municipios, la inequitativa distribución de tierras, la variedad topográfica y climática, la

corrupción política y nula presencia estatal en zonas rurales; la falta de industria de ciudad que hace que todas las actividades productivas se relacionen con el campo dado que el Cauca netamente rural, definen el panorama actual del departamento, con presencia de actores armados en sentido norte, sur, occidente y oriente.

Si se observa un mapa de la presencia de actores armados en el departamento del Cauca, podría afirmarse que hacen presencia en las cuatro latitudes, pero si se analiza la geografía del departamento la presencia de actores armados corresponde a una dinámica estratégica y económica. Porque la guerrilla:

Demuestra una presencia cada vez más activa en las regiones petroleras, mineras, de cultivos ilícitos, fronterizas y con importante actividad agropecuaria. Es pues así como la nueva geografía del conflicto armado refleja con claridad como la guerrilla se extiende de manera cada vez más evidente hacia las zonas que le proporcionan ventajas estratégicas en la confrontación<sup>110</sup>

Las zonas donde las guerrillas de las FARC y el ELN hacen presencia son:

Zona Norte y Nor-oriental: Zona agroindustrial y fronteriza con Valle, Tolima y Huila, el 6º frente de las FARC tiene presencia en los municipios de Puerto Tejada, Miranda, Padilla, Corinto, Caloto, Santander de Quilichao, Páez, Calono, Silvia, Piendamó, Toribío, Jambaló, Totoro, Buenos Aires, e Inza (este frente extiende su radio de acción hasta los municipios Vallecaucanos de la cordillera central, tales como Florida, Palmira, Cerrito, Tulúa y Buga).

Zona sur: Corredor estratégico hacia la Amazonia que comunica con los departamentos de Caquetá y Putumayo. El 60ª Frente tiene mayor presencia en la región sur, desde Almaguer hasta Argelia, pasando por Balboa, Patía, Bolívar y

---

<sup>110</sup> Informes De Paz No 8. Observatorio de la Violencia, Bogotá, Oficina del Alto Comisionado para la Paz. 1997. Pág. 32

Mercaderes. Finalmente el 64 frente, tiene presencia hacia la Bota Caucana, donde también ha operado la columna móvil Jacobo Arenas, en los municipios de Santa Rosa, Bolívar y Florencia

Zona Centro: Zona de enclave cocalero, la presencia del 8º frente de las FARC se concentra en los municipios del Tambo, Argelia, Timbío, Balboa, Patía, Mercaderes, Bolívar, Almaguer, la Sierra, Rosas y Argelia.

La zona Occidente: Corresponde a los Municipios del Pacífico, donde la presencia de grupos armados se intensifica a partir del año 2003, con la llegada de grupos paramilitares convirtiendo lo que académicos como Restrepo, Oslender y Grueso entre otros, catalogaban como remanso de paz, en una de las regiones más conflictivas del territorio nacional.

En cuanto al ELN, desde finales de los 80 operan dos estructuras, pertenecientes al frente de guerra Sur-Occidental. El frente Manuel Vásquez Castaño tiene presencia en el sur y la Bota caucana, Almaguer, Rosas, San Sebastián, Bolívar, La Vega, La Sierra, Santa Rosa, Timbío y Florencia. El frente José María Becerra, tiene presencia en Cajibío, Morales, Patía, Piendamó, Buenos Aires y Popayán. Recientemente recibió, por el norte, influencia de la columna móvil Lucho Quintero, que viene operando en los Farallones de Cali (departamento del Valle) y la columna Milton Hernández con presencia en El Tambo.

El desplazamiento de los grupos armados hacia el Pacífico, coincide con el desplazamiento de los cultivos de coca debido a la campaña emprendida por parte del Gobierno en las catalogadas zonas críticas. La presión de las fuerzas armadas y la erradicación emprendida inicialmente, por el PNR (1985), generó el desplazamiento de los colonos que continuaron la siembra de coca y por posteriormente, aparecieron grupos armados, que vieron en estos territorios la

base para su accionar; desde entonces han hecho presencia los frentes 8º, 60 y 29 de las FARC, el M-19 y el ELN.

Según tradición la oral y comparando la versión del diario el Liberal del 31 de mayo de 1980, el cual publica “el octavo frente de las FARC asalta el puesto de policía de la población de Huisitó y mata al inspector José Alberto Guevara, esta es considerada la primera acción después de que este grupo fue elevado a la categoría de frente guerrillero”, la segunda acción fue el 3 de junio de 1980 en la cual “10 hombres, tres de ellos armados y vistiendo prendas militares, incursionaron en la región de la cordillera occidental y se tomaron la población del Mango en la vía que de Argelia conduce al Plateado, esta sería catalogada la segunda acción del 8º frente de las FARC”<sup>111</sup> en adelante las guerrillas de las FARC y ELN han hecho presencia permanente, manteniendo el control territorial en esta zona.

La publicación del diario el Liberal, coincide con los habitantes de la zona, quienes manifiestan que la guerrilla en el Plateado apareció alterno a los cultivos de coca; a finales de 1979 y principios de 1980 “con la coca llegaron los primeros hombres armados, descendientes de las guerrillas liberales”<sup>112</sup> desde los orígenes de la violencia de los años 60 hasta la década de los 80 pasaron por lo menos 20 años en los cuales la guerrilla, después de iniciar sus primeras acciones armadas logró subsistir en muchas zonas marginales del país donde se fortaleció y propagó, dada la nula presencia estatal en las mismas.

Con base en las entrevistas realizadas a colonos del Plateado, se deduce que la forma de operar de los insurgentes, inició con la llegada de personas vestidas de civil (miliciano) que se asentaron en la zona y se dedicaron a labores de

---

<sup>111</sup> Diario: El Liberal. Popayán, Mayo 31 de 1980, consultado 28 de mayo de 2006

<sup>112</sup> CIFUENTES, Gerardo. Concejal Argelia Cauca. Entrevista realizada en El Plateado, Argelia. Agosto 30 de 2007

reconocimiento, y análisis de los recursos económicos de la región, luego de recaudar información necesaria la guerrilla hace presencia armada en la zona, realiza operaciones de limpieza social: acabando con violadores, expendedores de droga, ladrones, etc. dando cierto tipo de seguridad a los campesinos que viven en la región mediante la imposición de nuevas reglas de comportamiento, por ejemplo: arreglar los problemas por tierra y deudas, estableciendo períodos de caza y pesca, controlando los horarios de tabernas y discotecas, el ingreso y salida de personas, la creación de comités u organizaciones, entre otras. Estas son las guerrillas tradicionales, lo que Molano ha llamado colonización armada, donde hay un nexo entre el colono que llega haciéndose a nuevas tierras por medio de la quema, desmonte y siembra y la presencia de los actores armados, en este caso la guerrilla que hace presencia en la zona asumiendo el rol del Estado

### **3.2.3.1 De la colonización armada a la guerra por la coca**

Según reconocen los colonos del corregimiento del Plateado, “las guerrillas del 80 eran otras, respetaban al campesino, controlaban y organizaban la gente en comités u organizaciones. Al que hacia daños primero lo desterraban...Los de ahora matan y desplazan y solo les interesa la plata y cobrar el impuesto a la coca”<sup>113</sup>

Alejo Vargas, en su libro las fuerzas armadas en el conflicto colombiano, antecedentes y perspectivas. Afirma, que el conflicto armado colombiano se transformo con rapidez,

...de una clásica guerra de resistencia campesina a una de liberación nacional y más recientemente a una nueva guerra por la coca y se habla de

---

<sup>113</sup> CIFUENTES, Gerardo. Concejal Argelia Cauca. Entrevista realizada en El Plateado, Argelia. Agosto 30 de 2007

una guerra por la coca en tres sentidos: en primer lugar, el cultivo ilegal de coca está suministrando a las organizaciones armadas en este caso FARC y ELN y paramilitares una base social de apoyo, sustentada por los cultivadores campesinos que de una u otra manera se ven obligados a subsistir con base en dicha siembra, en segundo lugar, el cultivo de la coca y las actividades asociadas- procesamiento, elaboración y tráfico- se han convertido en la principal fuente de financiación de los actores armados. En tercer lugar la lógica actual de la guerra debido a los puntos anteriores, da prioridad al control territorial de las zonas en las cuales el cultivo de coca es determinante en los cuales la guerrilla o paramilitares actúan como el poder paralelo logran captar las rentas provenientes de la coca para sus presupuestos de guerra<sup>114</sup>

El Plan Colombia agudizó la atomización de los cultivos de coca trasladándolos de Putumayo y Caquetá, a la costa del Pacífico nariñense y caucano; y con ello toda la problemática asociada a la siembra, procesamiento y tráfico de droga, ello permite analizar el frente de colonización hacia el Pacífico caucano como proyecto de integración inconcluso, convirtiendo los municipios del Tambo y Argelia en puntos estratégicos para el tráfico de armas, droga, personas donde actualmente las guerrillas, paramilitares y narcotraficantes se disputan el control territorial con el Estado.

Las guerrillas de las FARC y el ELN, conservaron el Pacífico caucano como retaguardia de guerra por su aislamiento, el centro lo convirtieron en una zona de tránsito y de descanso para reponerse de las campañas emprendidas por la Fuerza Pública, ya que la región servía como corredor, entre la zona Andina y la Amazonía, por donde ingresaban todas las armas, químicos y drogas, sin embargo al finalizar la década de los 90, las fumigaciones en el Putumayo “produjeron el llamado “efecto globo”, pues mientras se “apretaba” la producción de ilícitos en este departamento, la coca y todo el circuito del narcotráfico se desplazaban vertiginosamente hacia el Pacífico Sur. Según estimaciones de líderes de los Consejos Comunitarios, los cultivos de coca ocupan hoy un 35% de

---

<sup>114</sup>ARROYAVE, Humberto. Los Megaproyectos Económicos...Pág. 54

<sup>114</sup>VARGAS, Alejo. Las Fuerzas Armadas y el Conflicto Colombiano. Antecedentes y Perspectivas. Bogotá. Intermedio Editores. 2002. Pág. 316

las áreas con potencial de uso agrícola o forestal de la región, aún después de las fumigaciones<sup>115</sup>

A finales de 2005 se intensifica la presencia de los frentes 8, 29 y 60 de las FARC en el corredor Pacífico, disputándose el territorio con dos columnas del ELN y el Ejército Nacional, que obligó a las FARC a replegarse hacia el Pacífico, perdiendo la zona de enclave cocalero.

Al hablar de las guerrillas solo se remiten a las FARC y catalogan a el ELN como marginal debido a las acciones que comete, pero si se analiza la estrategia del ELN en el departamento del Cauca se puede concluir que buscan obtener el control del corredor del Pacífico y aniquilar a su antiguo aliado las FARC utilizando alianzas que estarían fuera de sus ideales con que fueron fundadas. En entrevista realizada a un miembro de una Corporación Casa de la Juventud en el Municipio del Tambo, “la guerra entre las FARC y el ELN inicio en el Tambo Cauca; el ELN entro al Municipio por límites con el Valle debido a la persecución de las fuerzas armadas y se asentaron en la zona de la Paloma, desde 1999 hasta 2005 mediante una especie de tregua, compartieron las zonas que controlaba el 8 frente de las FARC”<sup>116</sup>

En 2001 y 2002 hicieron oficialmente presencia los paramilitares en el departamento del Cauca, en las zonas Norte y centro intentando tomar el control de las zonas de enclave cocalero. Actualmente controlan el negocio del narcotráfico, que antiguamente pertenecía a las FARC. Su consolidación en la zona se dio por medio de alianzas entre el ELN y Rastrojos una denominada banda emergente que actuaba al servicio del narcotráfico, disidente del bloque

---

<sup>115</sup> BAZAN, Gerardo. Miembro Corporación La Tonga De Guapi. Guapi Cauca Entrevista realizada en Guapi Cauca. Noviembre 26 de 2007

<sup>116</sup> GARCÍA, Luis. Corporación Casa de la Juventud, El Tambo Cauca, Entrevista Realizada en el tambo Cuaca. Febrero 15 de 2008



Calima de las AUC que operaba en el Dovio y Roso (Valle del Cauca) al servicio de alias don Diego, los cuales entran en escena en 2007 desplazándose directamente hacia los centros de comercio de droga en el sur occidente del Cauca, donde el cultivo de coca alcanza altos niveles de producción como Balboa, Argelia, Patía y El Tambo. Este nuevo actor juega un papel crucial para el exterminio del 8 frente de las FARC formando una triple alianza Rastrojo-ELN-fuerza pública que actualmente controlan el corredor del Pacífico.

Según el señor Alcides Guevara, habitante del corregimiento la Paloma (Tambo Cauca), “los rastros están aliados con el ELN y ejército y están acabando con las FARC, los combates son fuertes y tuvimos que asentarnos en la Paz vereda de la Paloma”<sup>117</sup>

Según las entrevistas y el análisis realizado, para la incursión y toma de control territorial la autodefensas, primero atacaron la Paloma, uno de los principales refugios de las FARC en el Cauca, donde operaba el 8 frente de las FARC y el que controlaba toda la zona centro y la zona de enclave cocalero al exterminar el 8 frente de las FARC y controlar el negocio del narcotráfico lo cual financió la guerra que se generó entre el ELN y las FARC. La revista Semana del martes 7 de abril de 2009 señala que gracias a la alianza de el ELN y los Rastrojo “el ELN se recupero de una decadencia que parecía irreversible de hecho la única región donde ha existido un crecimiento visible del ELN en el país es Cauca y Arauca”<sup>118</sup>

En esta región al sur occidente colombiano, las dos organizaciones guerrilleras comenzaron una guerra a finales de 2005 que tuvo su peor momento entre junio de 2006 y junio de 2007. En estos enfrentamientos el ELN pasó de un franco

---

<sup>117</sup> GUEVARA, Alcides. Habitante del Corregimiento la Paloma Tambo, Cauca. Entrevista Realizada en el Tambo Cauca., Mayo 26 de 2006

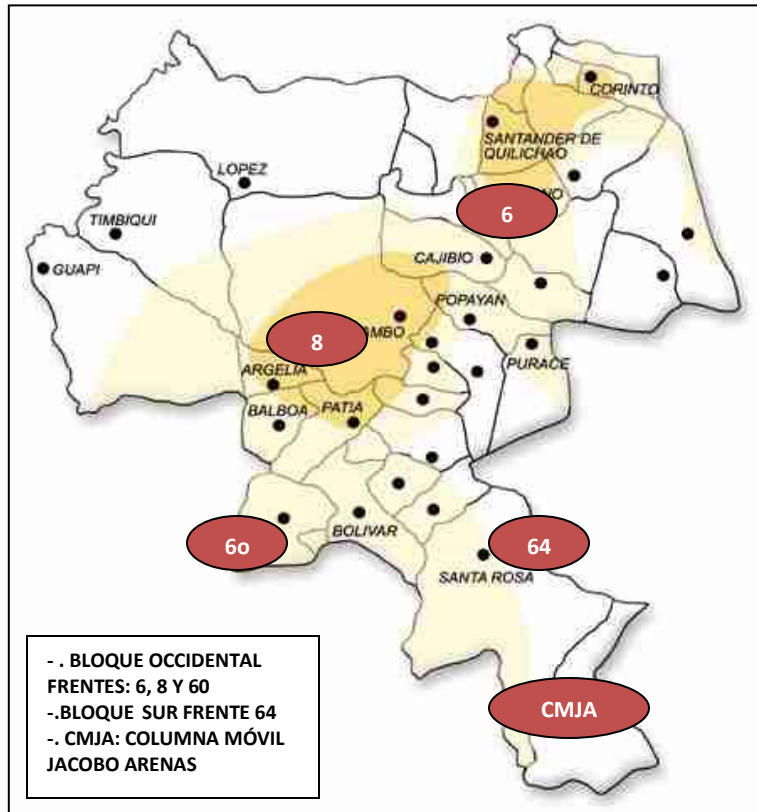
<sup>118</sup> Revista Semana, Bogotá. Abril 7 de 2009. Pág. 27

declive a causarle fuertes bajas y pérdida de territorio a las FARC, gracias a alianzas con grupos emergentes ligados a mafias del narcotráfico

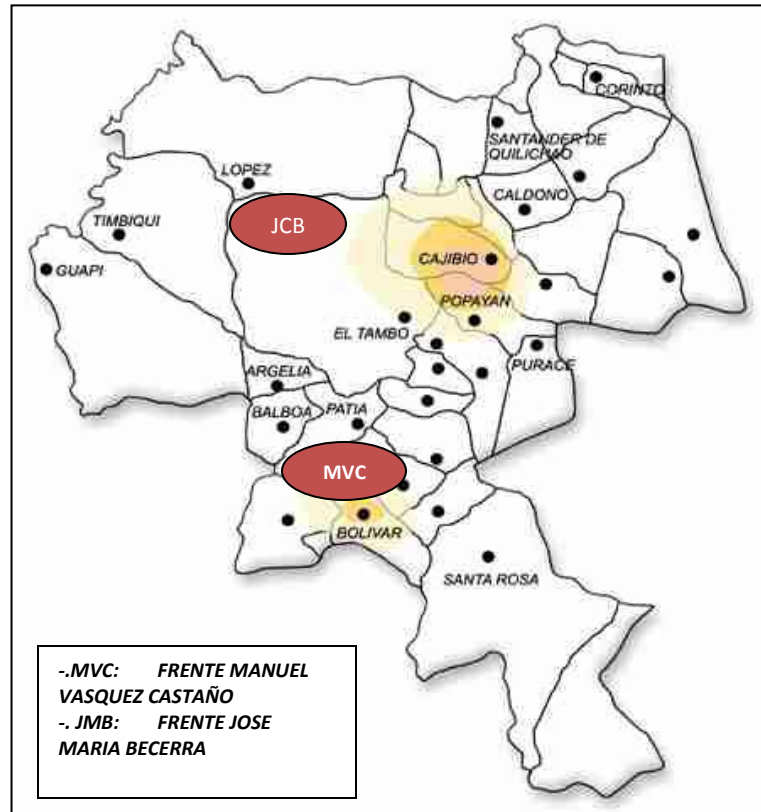
En el año 2006 luego de la muerte de alias 'Ramírez', comandante del frente 8 de las FARC, este grupo inició el repliegue hacia el Pacífico colombiano, luego de perder el control territorial de Argelia y Balboa.

De manera alterna, la Fuerza Pública lanzó las operaciones militares Espada I, II y III que obligaron a las FARC a replegarse y dejar territorios estratégicos, como El Tambo, Patía y Balboa, permitiendo al ELN ampliar su radio de operación hacia la costa del Pacífico caucano y municipios como López de Micay, Timbiquí y Guapi que hasta el 2003 no reportaban altos índices de violencia y se habían mantenido al margen del conflicto armado interno fueron insertados en lo que Oslender denomina "geografías de terror", donde este escenario de violencia constitutiva, desplazamientos y muertes coincide con el desarrollo de proyectos a gran escala que se pretenden desarrollar en el Pacífico caucano, como la construcción de la vía al mar, la construcción de las hidroeléctricas, en Patía, Plateado y Guapi, la siembra de palma africana y caña de azúcar para la producción de biocombustible, la ampliación de los cultivos de coca en la región entre otros.

MAPA No. 7: PRESENCIA DE LAS FARC: 1998-2003



MAPA No. 8: PRESENCIA DEL ELN: 1998-2003



## CONSIDERACIONES FINALES

La actual dinámica de guerra en que vive el Pacífico caucano y en general el Pacífico colombiano, se debe a la pugna de intereses que se gestan sobre esta región geográfica, la cual hasta hace pocos años, era considerada tanto por los teóricos, como por sus habitantes, como una región de paz; la cual durante la última década se ha convertido en una de las regiones más conflictivas del país, donde han tenido lugar las más abominables masacres (Curvaradó y Juguamiandó: 1996, el Salado: , Bella Vista: 2002, etc.), desplazamientos forzados y donde sus habitantes han padecido toda clase de violación de sus derechos.

La concepción del Pacífico caucano como una de las regiones geoestratégicas y geopolíticas más importantes para el desarrollo económico del sur país, por su relación con los mercados internacionales, ha conllevado a que desde los actores del poder dominante se planteen planes, programas, proyectos y leyes que permiten la incursión del modelo de producción capitalista en la región para aprovechar las ventajas comparativas que ofrece. Para tal fin, a partir de la década de 1980 se resignificó al Pacífico como una de las regiones más biodiversas del planeta, evidenciando las condiciones de pobreza en que sobreviven sus habitantes y creando la necesidad de la intervención Estatal y del capital para superar tal situación.

La intervención de agentes foráneos es uno de los factores que más ha afectado a las comunidades de la región, ya que los planes que dichos agentes fomentan y desarrollan son estructurados desde fuera y no atienden las necesidades sociales, políticas y culturales de la comunidad; contrario a esto, afectan las dinámicas de organización de base que ha establecido los guapireños y provocan rompimiento cultural debido a la

des-territorialización, esta no solo entendida como la salida forzada del territorio, sino como la imposibilidad de ejercer territorialidad dentro del mismo, a causa de los “paisajes de miedo”<sup>119</sup> producidos por actores armados. Cabe aclarar que en el municipio de Guapi las acciones de actores armados -paramilitares, empezaron a generarse a partir del año 2006<sup>120</sup>, por lo cual los paisajes de miedo, obedecen al imaginario de terror que tiene las comunidades por las acciones de dichos grupos en territorios de consejos comunitarios donde asesinaron y desplazaron a cientos de campesinos.

Las formas de intervención ejercidas por los actores del poder dominante para lograr la “integración” del Pacífico caucano al centro, se han dado en cuatro etapas:

1. Creación marco legal: En 1991 con la expedición de la Constitución Política de 1991, se otorgo reconocimiento a los grupos étnicos existentes en el país: indígenas y afrocolombianos. Este hecho que inicialmente fue recibido con gran beneplácito por los habitantes del Pacífico al ser esta una creación neoliberal que pretende la homogenización cultural. De la Constitución de 1991 surgen leyes como la Ley 70 de 1993, mediante la cual se concedieron títulos de propiedad del Pacífico colombiano a las comunidades afrocolombianas organizadas mediante Consejos Comunitarios.
2. Atomización de cultivos ilícitos: La erradicación de cultivos de destinación ilícita ha creado atomización de los mismos, afectando regiones las cuales presentan condiciones climáticas y geográficas similares, propicias para la implementación de nuevos cultivos,

---

<sup>119</sup> OSLENDER, Ulrich. DIEZ AÑOS DE CAMBIOS EN EL MUNDO, EN LA GEOGRAFÍA Y EN LAS CIENCIAS SOCIALES, 1999-2008. X Coloquio Internacional de Geocrítica: Barcelona, 26 - 30 de mayo de 2008, Universidad de Barcelona. P.2

<sup>120</sup> Como se pudo validar en el estudio de campo del presente estudio

potenciando la presencia de actores armados; inicialmente grupos guerrilleros, seguido de la intervención Estatal: Erradicación y militarización fundamentados en el desarrollo del Plan Colombia.

3. Intervención militar – paramilitar: *So pretexto*, de erradicar los cultivos ilícitos y combatir a la insurgencia se inicia el proceso de intervención militar, inicialmente paramilitar como agente encargado de los métodos de limpieza étnico-territorial, posibilitado por las Fuerzas Armadas Nacionales. Para analizar la incursión de los grupos armados en Guapi, es necesario tener claridad en dos aspectos fundamentales que implica el cambio en la lógica y accionar de los grupos paramilitares: primero: la negación del gobierno nacional de la prevalencia de grupos paramilitares, y segundo: las masacres indiscriminadas son remplazadas por asesinatos selectivos a líderes comunitarios, lo cual hace que estas acciones, en comparación con las realizadas en otros territorios, sean menos visibles.

4. Implementación de megaproyectos.

Actualmente, el Pacífico caucano, se encuentra inmerso en la tercera etapa de esta avanzada desarrollista, propuesta para el logro de intereses de los actores del poder dominante donde la guerra y el terror se han convertido en un medio eficaz para su alcance.

Según la Personera Municipal

Desde el año dos mil uno en Guapi se empezaron a presentar desplazamientos masivos en Saija y Balsitas, además Guapi se ha convertido en receptor de personas desplazadas desde los departamentos de Nariño y Choco, en el año 2007 se recibieron 93 familias provenientes del Charco, Nariño y 29 de Santa clara, Guapi...en la Costa caucana el conflicto aun no es tan fuerte si se

compara con Nariño y Choco, pero se están intensificando mayoritariamente en la zona rural...los desplazamientos se dan por enfrentamientos entre la guerrilla y la Armada y también se están presentando brotes de paramilitares, los enfrentamientos son por territorios<sup>121</sup>

El conflicto que genera la dinámica intervencionista en el Municipio de Guapi se presenta de manera progresiva y de igual forma lo hace el conflicto armado para posibilitar la instauración los grandes proyectos como la palma africana, las hidroeléctricas y la Vía al mar.

La Vía al mar ha dejado de ser un fin y un sueño para los habitantes del Pacífico caucano (quienes durante décadas han reclamado este proyecto), y se ha convertido en un medio que será utilizado por actores económicos para la explotación de los recursos naturales de la región como se ha hecho en otras épocas, en las cuales los recursos económicos son obtenidos por foráneos quienes han utilizado a los afrodescendientes e indígenas dueños de las tierras del Pacífico, como mano de obra barata, extrayendo sus riquezas e incrementando los niveles de pobreza y creando un nuevo proceso de neocolonización.

De igual manera cabe resaltar que esta vía servirá como medio para la extracción de otros recursos naturales presentes en la región suroccidental del departamento del Cauca, no es coincidencial que en el mes de Marzo de 2009 la firma JPS INGENIERIA Ltda. iniciara los estudios técnicos del recorrido: Plateado – Belén – Guapi, para confirmar su viabilidad, y que en el mes de abril de 2010 se iniciaran los estudios de factibilidad para la extracción de petróleo en el municipio de Patía, ubicado en el que será el recorrido de “la vía al mar en el Cauca”

---

<sup>121</sup> ZUÑIGA, Sandra. Personera Municipal Guapi Cauca. Entrevista Realizada en Guapi, Noviembre 25 de 2007.

## BIBLIOGRAFIA

ARBOLEDA, Henry. Economía y Medio Ambiente: Una Aplicación al Pacífico Colombiano. Cali. Universidad del Valle. Agosto 1993

AROCHA, Jaime. Ombligados de Ananse: Hilos Ancestrales y Modernos en el Pacífico Colombiano. Bogotá. Universidad Nacional de Colombia. Facultad de Ciencias Humanas. 1999

ARROYAVE, Humberto. Los Megaproyectos Económicos y el Desplazamiento Forzado. Medellín. Universidad Nacional de Colombia. 2003.

BARONA, Guido, GNECO, Cristóbal. Historia, Geografía y Cultura del Cauca. Territorios Posibles. Popayán, Colombia. Universidad del Cauca. 2001

CASTAÑO, Carlos. Las Autodefensas y la Paz. Compilaciones Oficiales de las Autodefensas y de Artículos sobre las Autodefensas. Editorial Colombia Libre. 2000.

Comisión de Verificación, Instituto Colombiano de Desarrollo Rural. 25 de octubre - 1 de noviembre de 2004. Bogotá, Informe 2005

Compendio Legislativo Para Comunidades Negras. Ministerio del Interior. Dirección General para Comunidades Negras, Minorías Étnicas y Culturales. Bogotá, Colombia. 2001

CORPES DE OCCIDENTE. Republica de Colombia 1994.

Corte Interamericana de Derechos Humanos de la Organización de Estados Americanos. Resolución de marzo 6 de 2003.

DANE. Encuesta de población 26 de Enero a 06 de marzo de 2006.

DEL CARMEN Bernardo. RECOLECTO Agustino. Estudio de la Costa del Pacífico colombiano. Bogotá. Imprenta del Estado Mayor. 1921.

Documento CONPES DNP - 2.146 - DECR, 16 de Noviembre de 1984.

GELINAS, Jacques. El Monstruo de la Globalización Desafíos y alternativas. Traducción de Jorge Parra. Medellín. Hombre nuevo editores. 2006.



GIRALDO Javier. El Paramilitarismo en Colombia, Ayer y Hoy. En los 10 Años de la Corporación Jurídica Libertad. Medellín. 2003. Banco de Datos de Violencia Política. Deuda con La Humanidad. Paramilitarismo de Estado 1988-2003. Bogotá. 2003

GONZALES, Hernando. Marginalidad y Exclusión en el Pacífico Colombiano. Bogotá. Universidad Santiago de Cali. 2002.

GROSS, Christian. Guerra en Colombia: Democracia y conflicto agrario, los campesinos frente a la guerrilla y a la droga: ¿actores o víctimas? Bogotá, Colección temática análisis político. 2004

GRUESO, Libia. El proceso organizativo de comunidades negras en el Pacífico sur colombiano. Cali, Pontificia Universidad Javeriana. Facultad de Humanidades y Ciencias Sociales, Programa de Maestría en Estudios Políticos. 2000.

IANNI, Octavio. Globalización y diversidad. México. Ediciones Era. 1975. INFORMES DE PAZ No 8. Observatorio de la Violencia, Bogotá, Oficina del Alto Comisionado para la Paz, Mayo 1997.

Instituto de Investigación de Recursos Biológicos Alexandre Von Humboldt. Biosíntesis. Boletín No 21. Agosto de 2000

Ley 70 de 1993: Por la cual se desarrolla el artículo transitorio 55 de la Constitución Política. Congreso de Colombia.

Ley 1151 de 2007. Por la cual se expide el Plan Nacional de Desarrollo 2006-2010

MATO, Daniel. Políticas de economía, ambiente y sociedad en tiempos de globalización. Caracas, Facultad de Ciencias Económicas y Sociales, Universidad Central de Venezuela. 2005

OSPINA, Guillermo. La gestión de la biodiversidad: áreas protegidas y áreas vulnerables. Historias del paisaje y categorías del espacio en balboa cordillera occidental sur del cauca Colombia. Antropólogo. Grupo de estudios sociales comparativos. Universidad del cauca. IV simposio internacional de desarrollo sustentable. 2002

PALACIOS, Marco. De Populistas, Mandarines y Violencias. Luchas Por El Poder. Editorial Planeta, Bogotá, D.C., 2001, 235 páginas. .

Plan Básico de Ordenamiento Territorial. Municipio de Guapi. Nombre del Proyecto: La Carretera al Mar “Una utopía o una esperanza” Guapi. Cauca. 2005.

Plan de Desarrollo Integral Para la Costa Pacífica. PLAIDECOP. Cali. DNP, CVC, UNICEF. 1983

Plan de Manejo 2005-2009. Parque Nacional Natural Munchique. Ministerio del Medio Ambiente Vivienda y Desarrollo Territorial. Popayán Unidad Administrativa Especial del Sistema de Parques Nacionales Naturales. 2005.

PEDROSA, Álvaro. ESCOBAR, Arturo. Pacífico: ¿Desarrollo o Diversidad? Bogotá: CEREC. 1996.

Política de Defensa y Seguridad Democrática. Presidencia de la República, Ministerio de Defensa. República de Colombia 2003.

Proyecto Biopacífico. Informe Final General. Tomo I: Territorio Biocultural. Ministerio del medio Ambiente, GEF, PNUD. Bogotá 1998.

Proyecto Biopacífico. Informe Final General. Tomo VII: Bases Para una Estrategia., Pacífico Geográfico Colombiano. Ministerio del medio Ambiente, GEF, PNUD. Bogotá 1998.

QUIJANO, Oliver. De Sueño a Pesadilla. Popayán. Universidad del Cauca. 2002

RESTREPO, Eduardo. De ‘refugio de paz’ a la pesadilla de la guerra Implicaciones del conflicto armado en el proceso organizativo de ‘comunidades negras’ del Pacífico nariñense. Bogotá. División de Antropología Social Instituto Colombiano de Antropología e Historia. Marzo.2005

RESTREPO, Eduardo y ROJAS, Axel (eds.), Conflicto e (in)visibilidad: retos de los estudios de la gente negra en Colombia. Popayán. Universidad del Cauca. 2004.

ROSERO, Carlos. Los Afrodescendientes y el Conflicto Armado en Colombia: *La insistencia en lo propio como alternativa*. Presentación al Simposio Internacional Pasado, presente y futuro de los Afrodescendientes. Cartagena, octubre del 2001.

SERJE, Margarita. “El Revés de la Nación, Territorios Salvajes, Fronteras y Tierras de Nadie Bogotá. Universidad de los Andes, Facultad de

Ciencias Sociales, Departamento de Antropología, Centro de Estudios Socioculturales e Internacionales, Ediciones Uniandes. 2005

TAYLOR, Peter. Geografía política. Economía- mundo, Estado-Nación y localidad. Madrid. Trama editorial. 1994

VARGAS, Alejo, Las Fuerzas Armadas y el Conflicto Colombiano. Antecedentes y perspectivas. (2002). Intermedio. Editores. ISBN: 958-28-1324-5. Pág. 316

VEGA, Renán. Neoliberalismo: Mito y realidad. Bogotá. Pensamiento crítico. 1999

WALLERSTEIN, Inmanuel. El moderno sistema mundial: el mercantilismo y la consolidación de la economía - mundo europea, 1600-1750. México. Siglo Veintiuno Editores. 1984

WEST, Robert. Las tierras bajas del Pacífico colombiano. Traducción de: Claudia Leal. Instituto Colombiano de antropología. Bogotá. 2000

## **REVISTAS.**

Revista Estudios Socio-Jurídicos. No. 099: Universidad del Rosario. Bogotá Colombia. Año 2005.

Revista Foro No. 3. Bogotá. Abril 1994.

Revista Gaia. Santiago de Chile Mayo- Junio de 2007

Revista Semana, Bogotá. Abril 7 de 2009

Revista Semana, Bogotá. Junio 6 de 2005

Revista Tabula Rasa No. 2. Bogotá. Universidad Colegio Mayor de Cundinamarca. Enero – Diciembre 2004.

Revista Territorios No. 25. Grupo Semillas. Agosto de 2005

Revista Universidad de Bogotá Jorge Tadeo Lozano. Bogotá, 2001.

Revista Universidad del Valle No. 5. Cali 1993.

## **PERIODICOS**

El Colombiano. Medellín, Mayo 14 de 1999

El Espectador. Bogotá, Marzo 15 de 2005

El Liberal. Popayán, Mayo 31 de 1980

El Liberal. Popayán, Septiembre 29 de 1984

El Liberal. Popayán, Septiembre 12 de 2007

El Liberal. Popayán, Noviembre 15 de 2007

El País. Cali, Mayo 28 de 2007

El Tiempo. Bogotá, Mayo 24 de 1992

Europa Pres. Sevilla España, Mayo 31 de 2007.

#### **SITIOS WEB.**

[www.etniasdecolombia.org/indigenas/embmegaproyectos.htm/#1f](http://www.etniasdecolombia.org/indigenas/embmegaproyectos.htm/#1f)

[www.indepaz.org.co/index.php?view=article&id=258:que-pena-la-del-cauca&option=com](http://www.indepaz.org.co/index.php?view=article&id=258:que-pena-la-del-cauca&option=com)

[www.justiciaypazcolombia.com/devolucionparcialdetierras](http://www.justiciaypazcolombia.com/devolucionparcialdetierras)

#### **PERSONAS ENTREVISTADAS**

ANGULO, Jesús. Miembro Consejo Comunitario Guapi Abajo. Guapi. Entrevista realizada en Guapi Cauca. Noviembre 27 de 2007

ANGULO, Saturnino. Representante Consejo Comunitario Renacer Negro, Guapi Cauca. Entrevista realizada en Guapi Cauca. Noviembre 21 de 2007.

BAZAN, Gerardo. Miembro Corporación La Tonga De Guapi. Entrevista realizada en Guapi Cauca. Noviembre 26 de 2007

BETANCUR Teófila. Representante legal Fundación Chillangua, Guapi. Entrevista realizada en Guapi Cauca. Noviembre 23 de 2007Cauca

CIFUENTES, Gerardo. Concejal Municipal, Argelia Cauca. Entrevista realizada en Argelia Cauca. Agosto 30 de 2007

CIFUENTES, Pablo. Habitante del Plateado. Entrevista realizada en Argelia Cauca. Agosto 30 de 2007

GARCÍA, Luis. Corporación Casa de la Juventud, El Tambo Cauca, Entrevista realizada en el Tambo Cauca. Febrero 15 de 2008

GARCIA, Yolanda. Representante Legal ASOMANOS NEGRA. Guapi Cauca, Entrevista realizada en Guapi Cauca. Noviembre 21 de 2007

GARCES, Daniel. Representante Consejos Comunitarios Timbiquí Cauca. Guapi Cauca. Entrevista realizada en Guapi Cauca. Noviembre 21 de 2007

GUEVARA, Alcides. Habitante del Corregimiento la Paloma Tambo Cauca. Entrevista realizada en El Tambo Cauca. Mayo 26 de 2006

IBARRA Agustín. Secretario de Planeación Municipal Guapi Cauca. Entrevista realizada en Guapi Cauca. Noviembre 22 de 2007

OCORO, Francisco. Fundación Batuta. Guapi Cauca. Entrevista realizada en Guapi Cauca. Noviembre 26 de 2007

RAMIREZ, Héctor. Rector colegio Básico Miguel Zapata. Corregimiento de El Plateado, Argelia Cauca. Entrevista realizada en El Plateado, Argelia Cauca Agosto 28 de 2007

RAMIREZ, Jhon Jairo. Representante del Consejo Comunitario de Timbiquí: Negros Unidos. Entrevista realizada en Guapi Cauca. Noviembre 21 de 2007

VILLA, Humberto. Representante Legal Consejo Comunitario Guajui, Guapi. Entrevista realizada en Guapi Cauca. Noviembre 24 de 2007

ZUÑIGA, Sandra. Personera Municipal Guapi Cauca. Entrevista realizada en Guapi Cauca. Noviembre 25 de 2007.