

ANALIA CAICEDO

LOTE DOCE

LOTE ONCE

LOTE DIEZ

RESERVORIO

LOTE NUEVE

MOTOBOMBA

RESERVORIO JAGUEY

LOTE OCHO

SISTEMA TIPO RIEGO ASPERSION

LOTE SEIS

LOTE CINCO

HERMANOS CAICEDO

FAMILIA ANGULO

LOTE SEIS

LOTE CUATRO

LOTE TRES

LOTE DOS

VIVENDA

LOTE UNO

CAMINO

QUEPE DE AGUA

QUEPE DE AGUA


CENTRO DOCENTE LA MANGUITA

VIA PANAMERICANA

A POPAYAN

A PASTO

LOTE TRES



COORDENADAS DE LOCALIZACION

DELTA	ESTE	NORTE	COTA
1	993849.001	707427.001	640.000
2	993899.072	707488.749	639.749
3	993930.226	707537.018	639.181
4	993979.040	707510.712	636.865
5	993943.449	707372.731	645.398
6	994032.611	707475.007	641.807
7	993979.530	707358.010	644.498
8	994102.231	707449.351	643.536
9	994171.714	707446.289	642.774
10	994045.868	707194.843	667.102
11	994409.138	707216.657	635.360

CUADRO DE AREAS

LOTE N°	M2	Has.
UNO	14833.71	1.48
DOS	5052.00	0.50
TRES	6381.10	0.63
CUATRO	106163.90	10.61
TOTAL	132430.71	13.24

REVISIONES:

N°	FECHA:	NOTAS:

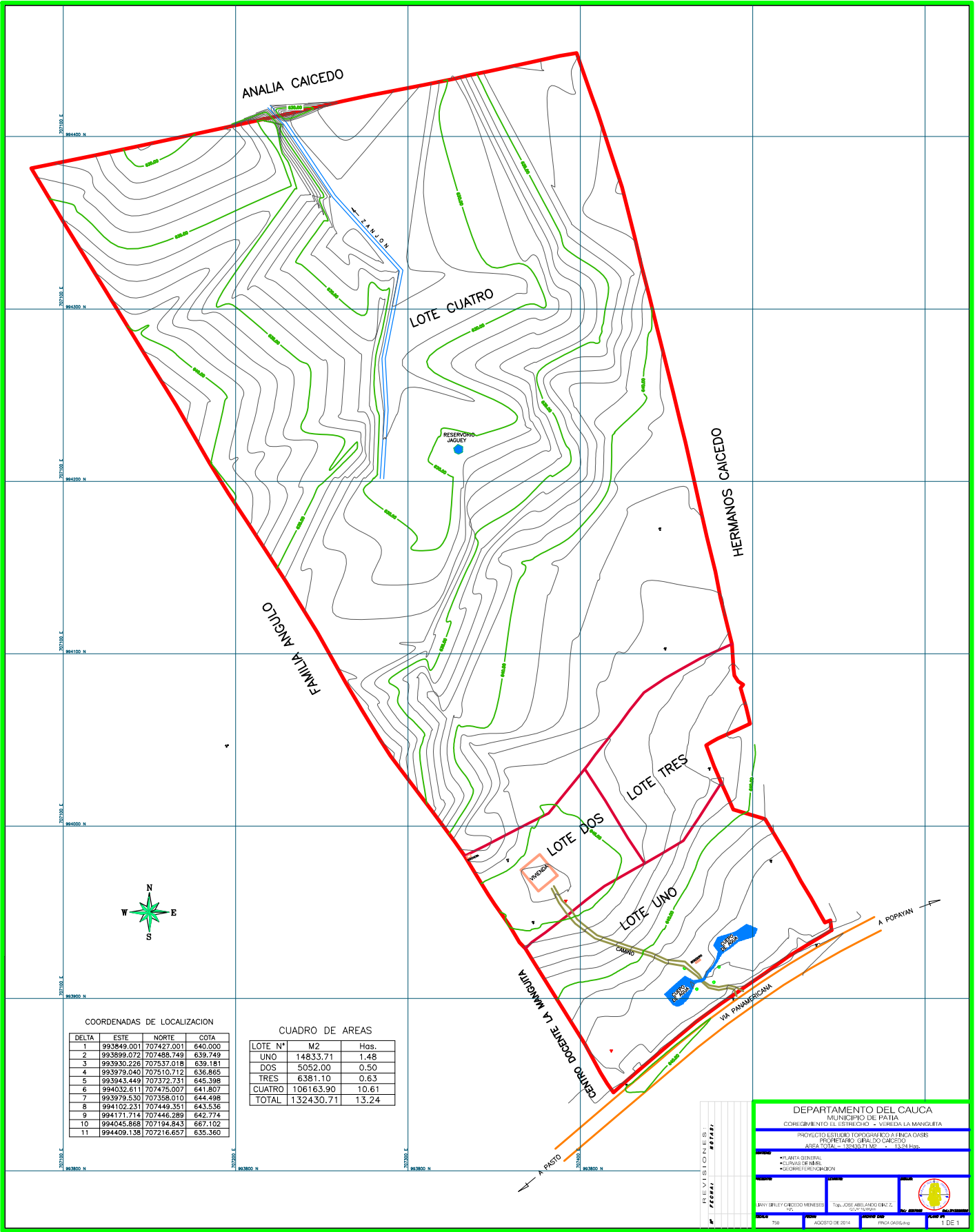
DEPARTAMENTO DEL CAUCA
MUNICIPIO DE PATIA
COREGIMIENTO EL ESTRECHO - VEREDA LA MANGUITA

PROYECTO ESTUDIO TOPOGRAFICO A FINCA OASIS
PROPIETARIO: GIRALDO CAICEDO
AREA TOTAL= 132430.71 M2 - 13.24 Has.

CONTIENE: PLANTA GENERAL SISTEMA DE RIEGO
CURVAS DE NIVEL
GEOPREFERENCIACION

PRESENTADO: LILIAN SIRLEY CAICEDO MENESES
REVISADO: Ing. VICTOR FELIPE TERAN GOMEZ
DIBUJADO: LILIAN SIRLEY CAICEDO MENESES

ESCALA: 750 FECHA: JUNIO DE 2015 ARCHIVO CAD: FINCA OASIS.dwg PLANO N°: 1 DE 1



COORDENADAS DE LOCALIZACION

DELTA	ESTE	NORTE	COTA
1	993849.001	707427.001	640.000
2	993899.072	707486.749	639.749
3	993930.226	707537.018	639.181
4	993979.040	707510.712	636.865
5	993943.449	707372.731	645.398
6	994032.611	707475.007	641.807
7	993979.530	707358.010	644.498
8	994102.231	707449.351	643.536
9	994171.714	707446.289	642.774
10	994045.868	707194.843	667.102
11	994409.138	707216.657	635.360

CUADRO DE AREAS

LOTE N°	M2	Hos.
UNO	14833.71	1.48
DOS	5052.00	0.50
TRES	6381.10	0.63
CUATRO	106163.90	10.61
TOTAL	132430.71	13.24

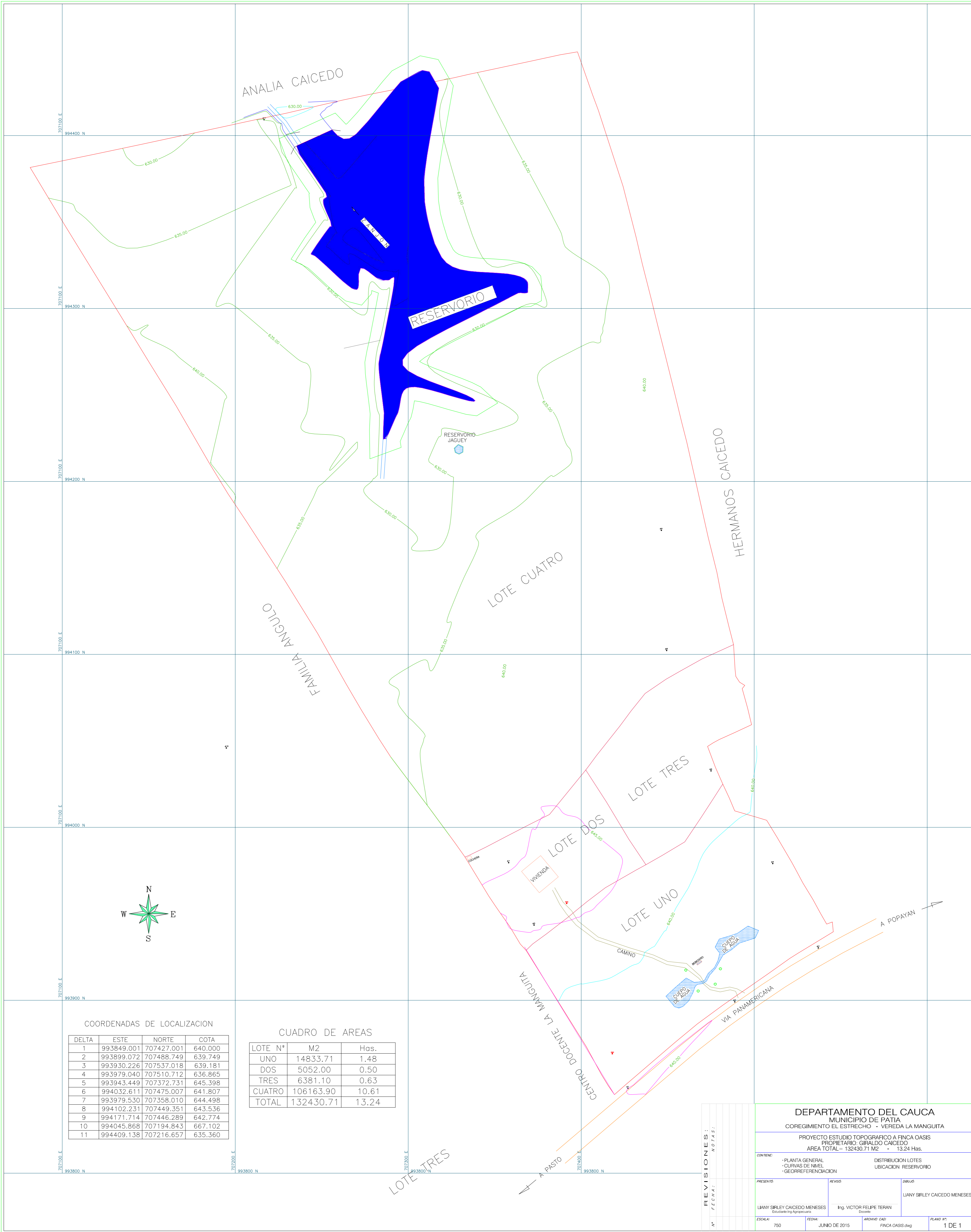
DEPARTAMENTO DEL CAUCA
 MUNICIPIO DE PATIA
 CORREGIMIENTO EL ESPINACHO - VEREDA LA MANGUSTA

PROYECTO ESTUDIO TOPOGRAFICO A FINCA CASAS
 PROPIETARIO GIBRILDO CAICEDO
 AREA TOTAL = 132430.71 M² = 13.24 Hos.

• PLANTA GENERAL
 • CURVAS DE NIVEL
 • SIGMAFERENCION

ING. JAVIER CAICEDO MENESES Ing. JOSE ABELARDO ENRIQUEZ
 2024 2024

750 2025/10/28/2024 1 DE 1



COORDENADAS DE LOCALIZACION

DELTA	ESTE	NORTE	COTA
1	993849.001	707427.001	640.000
2	993899.072	707488.749	639.749
3	993930.226	707537.018	639.181
4	993979.040	707510.712	636.865
5	993943.449	707372.731	645.398
6	994032.611	707475.007	641.807
7	993979.530	707358.010	644.498
8	994102.231	707449.351	643.536
9	994171.714	707446.289	642.774
10	994045.868	707194.843	667.102
11	994409.138	707216.657	635.360

CUADRO DE AREAS

LOTE N°	M2	Has.
UNO	14833.71	1.48
DOS	5052.00	0.50
TRES	6381.10	0.63
CUATRO	106163.90	10.61
TOTAL	132430.71	13.24

DEPARTAMENTO DEL CAUCA
MUNICIPIO DE PATIA
 COREGIMIENTO EL ESTRECHO - VEREDA LA MANGUITA

PROYECTO ESTUDIO TOPOGRAFICO A FINCA OASIS
 PROPIETARIO: GIRALDO CAICEDO
 AREA TOTAL= 132430.71 M2 - 13.24 Has.

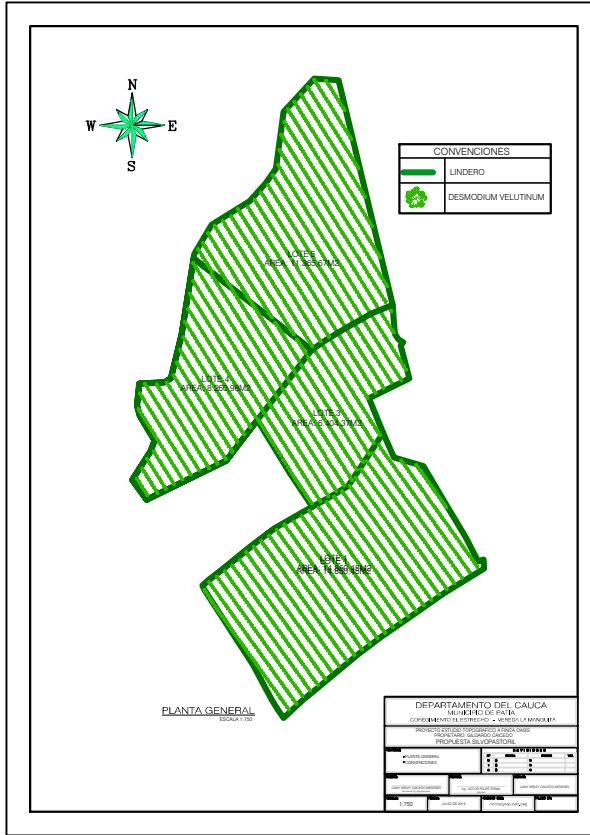
CONTIENE:
 • PLANTA GENERAL DISTRIBUCION LOTES
 • CURVAS DE NIVEL UBICACION RESERVORIO
 • GEORREFERENCIACION

PROYECTANTE: LIANY SIRLEY CAICEDO MENESES
 ESTUDIANTE: Ing. VICTOR FELIPE TERAN
 DISEÑADOR: LIANY SIRLEY CAICEDO MENESES

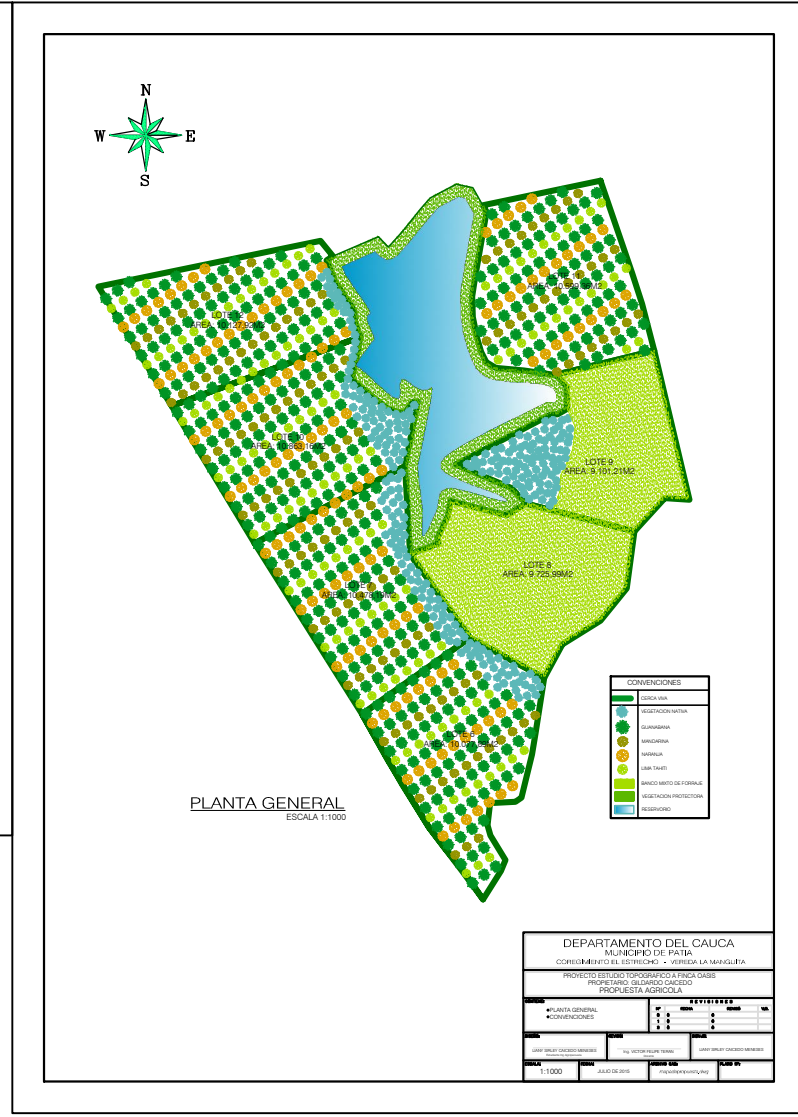
ESCALA: 750 FECHA: JUNIO DE 2015 ARCHIVO CAD: FINCA OASIS.dwg PLANO N°: 1 DE 1

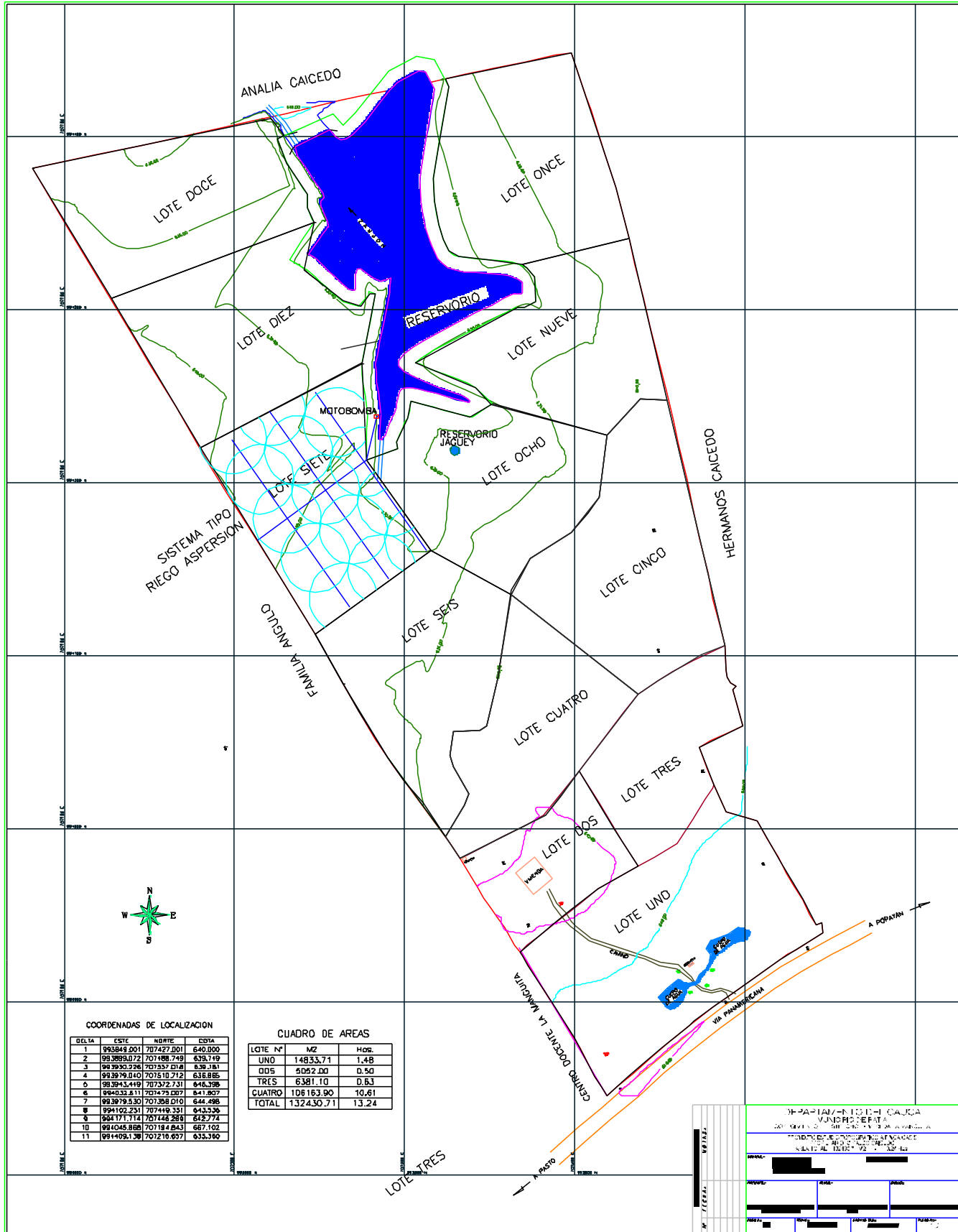
REVISIONES:
 N° FECHA: NOTAS:

Medio 1:750



Medio 1:1000





COORDENADAS DE LOCALIZACION

DELTA	ESTE	NORTE	COTA
1	993849.001	707427.001	640.000
2	993889.072	707488.749	639.749
3	993930.226	707557.018	639.518
4	993979.040	707610.712	638.885
5	993943.449	707372.731	646.398
6	994033.811	707479.007	641.807
7	993979.530	707386.010	644.498
8	994102.231	707449.351	643.539
9	994171.714	707448.289	642.774
10	994045.898	707184.843	667.102
11	994409.128	707216.977	635.360

CUADRO DE AREAS

LOTE N°	M2	HOR.
UNO	14833.71	1,48
DOS	5052.00	0,50
TRES	6381.10	0,63
CUATRO	106163.90	10,61
TOTAL	132430.71	13,24

DEPARTAMENTO DE CAUCA
 MUNICIPIO DE PATATE
 CANTON DE PATATE
 TERCERA SECCION DE PATATE
 CANTON DE PATATE - VZ - 32

ESCALA: 1:1000
 FECHA: 2018

AREA TOTAL: 132430.71 M2
 AREA CONSTRUIBLE: 132430.71 M2